


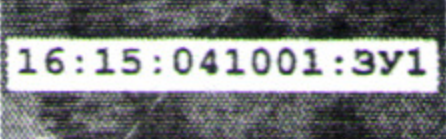




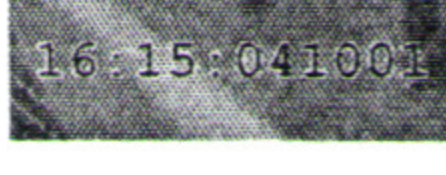





Условные обозначения:

-  - Направления геодезических построений при определении координат характерных точек границ земельного участка
-  - Граница кадастрового квартала.
-  - Существующие здания, сооружения
-  - Условный номер образуемого земельного участка
-  - Земельный участок, имеющиеся в ЕГРН сведения о границе которого достаточны для определения ее положения на местности
-  - Образуемая точка, сведения о которой позволяют однозначно определить ее местоположение
-  - Площадь образуемого земельного участка
-  - Система координат
-  - Номер кадастрового квартала
-  - Граница зоны с особыми условиями использования территории или охранная зона инженерных коммуникаций
-  - Вновь образованная часть границы, сведения о которой достаточны для определения ее местоположения
-  - ОКСы КПП, тип объекта: сооружение