

«УТВЕРЖДЕНО
Приказом Минэнерго России
от «___» _____ 202__ г. № _____»

**Документация по внесению изменений в документацию по планировке территории
для размещения объектов энергетики федерального значения**

«ВЛ 500 кВ Нижнеангарская – Усть-Кут №2»

по инвестиционному проекту:

«Строительство ВЛ 500 кВ Нижнеангарская – Усть-Кут №2 ориентировочной протяженностью 480 км, реконструкция ОРУ 500 кВ ПС 500 кВ Усть-Кут (расширение для установки линейной ячейки и шунтирующего реактора 500 кВ мощностью 180 Мвар) (для ТП энергопринимающих устройств и объектов по производству электрической энергии ОАО «РЖД»)»

Проект планировки территории

Приложение 2.1 - Том 2 Книга 1

Основная часть проекта планировки территории. Графическая часть.

на территории Республики Бурятия

**Документация по внесению изменений в документацию по планировке территории
для размещения объектов энергетики федерального значения**

«ВЛ 500 кВ Нижнеангарская – Усть-Кут №2»

по инвестиционному проекту:

«Строительство ВЛ 500 кВ Нижнеангарская – Усть-Кут №2 ориентировочной протяженностью 480 км, реконструкция ОРУ 500 кВ ПС 500 кВ Усть-Кут (расширение для установки линейной ячейки и шунтирующего реактора 500 кВ мощностью 180 Мвар) (для ТП энергопринимающих устройств и объектов по производству электрической энергии ОАО «РЖД»)»

Проект планировки территории

Приложение 2.1 - Том 2 Книга 1

Основная часть проекта планировки территории. Графическая часть.

на территории Республики Бурятия

Заказчик: Публичное акционерное общество
«Федеральная сетевая компания Единой энергетической системы»

Шифр:

Исполнитель:

ООО НПО «Инжгеопроект»

Генеральный директор



Н.М. Глотова

**Состав документации по планировке территории для размещения объектов энергетики
федерального значения «ВЛ 500 кВ Нижнеангарская-Усть-Кут №2»**

ПРОЕКТ ПЛАНИРОВКИ ТЕРРИТОРИИ.			
<i>Том 1. Основная часть проекта планировки территории. Положение о размещении объекта энергетики.</i>			
1.	Сведения о размещении объекта на территории.		
<i>Том 2. Основная часть проекта планировки территории. Графическая часть.</i>			
№№ п/п	Наименование	Стадия	Масштаб
<i>на территории Республики Бурятия</i>			
1.1.	Чертеж границ зон планируемого размещения линейных объектов, красных линий	ППТ – 2.1	1:5 000
<i>на территории Иркутской области</i>			
1.2.	Чертеж границ зон планируемого размещения линейных объектов, красных линий, зон планируемого размещения линейных объектов, подлежащих реконструкции в связи с изменением их местоположения	ППТ – 2.1	1:5 000
2.	Каталог координат характерных точек красных линий	-	-
<i>Том 3. Материалы по обоснованию проекта планировки территории. Пояснительная записка.</i>			
Раздел 1.	Исходная разрешительная документация.		
Раздел 2.	Обоснование размещения проектируемого объекта.		
Раздел 3.	Предложения по внесению изменений и дополнений в документы территориального планирования и правила землепользования и застройки.		
Раздел 4.	Сведения о пересечениях проектируемого объекта с другими объектами капитального строительства.		
Раздел 5.	Состав материалов и результаты инженерных изысканий.		
<i>Том 4. Материалы по обоснованию проекта планировки территории. Графическая часть.</i>			
№№ п/п	Наименование	Стадия	Масштаб
1.	Схема расположения элементов планировочной структуры	ППТ-4.1	1:25 000
2.	Схема использования территории в период подготовки проекта планировки территории	ППТ-4.2	1:5 000

Взам. инв. №

Подп. и дата

Инв. №подл.

Лист

ВЛ 500 кВ Нижнеангарская – Усть-Кут №2

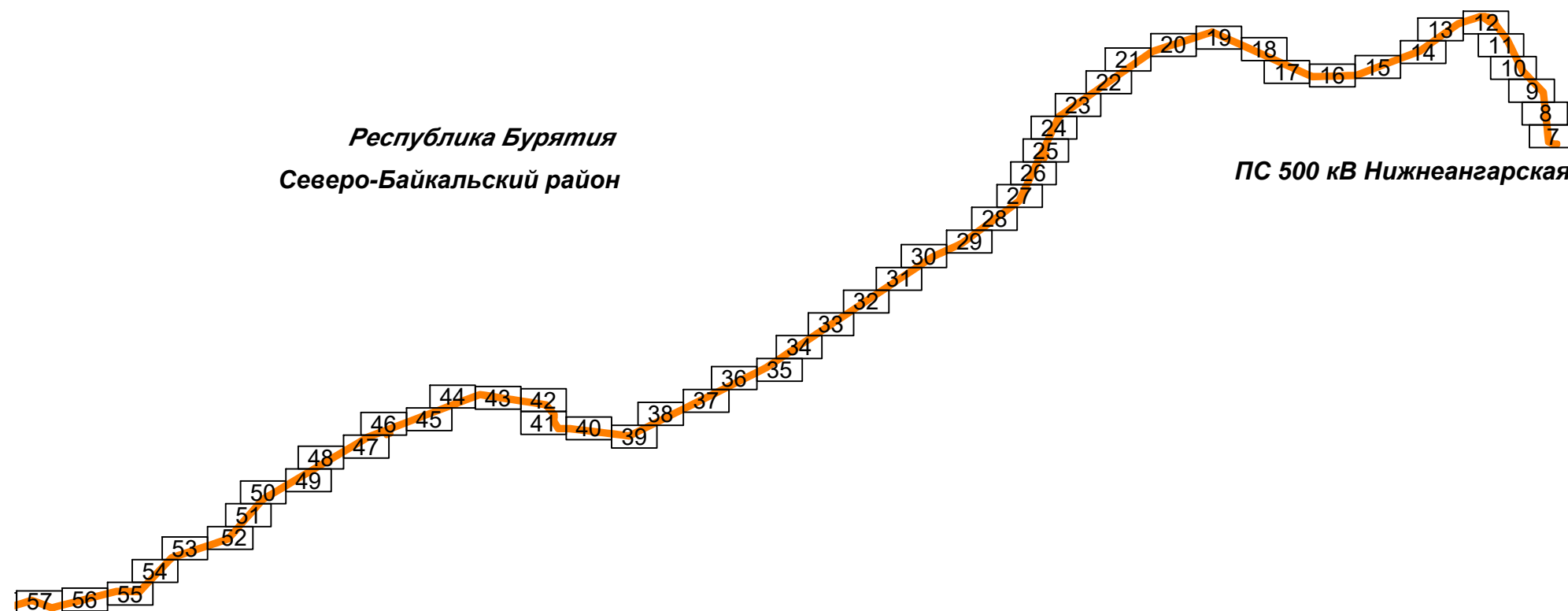
Изм.	Кол.уч.	Лист	№ док.	Подп.	Дата
------	---------	------	--------	-------	------

СОДЕРЖАНИЕ












1. Чертеж границ зон планируемого размещения линейного объекта на территории Республики Бурятия 6
2. Каталог координат зоны размещения временных зданий и сооружений (под ВЗИС) на территории Республики Бурятия 146

Инв. №подп.	Подп. и дата	Взам. инв. №							Лист
			ВЛ 500 кВ Нижнеангарская – Усть-Кут №2						
Изм.	Кол.уч.	Лист	№ док.	Подп.	Дата				

Схема расположения листов к чертежу границ зон планируемого размещения линейных объектов, красных линий для размещения линейного объекта энергетики федерального значения «ВЛ 500 кВ Нижнеангарская - Усть-Кут №2» на территории Республики Бурятия



Условные обозначения:

-  - граница территории, в отношении которой осуществляется подготовка проекта планировки
-  - граница зоны планируемого размещения линейного объекта энергетики ВЛ 500 кВ Нижнеангарская - Усть-Кут №2
-  - граница зоны размещения временных зданий и сооружений (под ВЗИС)
- Контур 1** - наименование контура зоны планируемого размещения линейного объекта энергетики ВЛ 500 кВ Нижнеангарская - Усть-Кут №2
- Контур 1** - наименование контура зоны размещения временных зданий и сооружений (под ВЗИС)
-  - характерные точки границы зон планируемого размещения линейного объекта энергетики ВЛ 500 кВ Нижнеангарская - Усть-Кут №2
-  - характерные точки границы зоны размещения временных зданий и сооружений (под ВЗИС)
-  - граница субъекта РФ
-  - граница муниципального района или городского округа
-  - граница городского поселения
-  - граница сельского поселения
-  - граница населенного пункта
-  - граница существующих красных линий







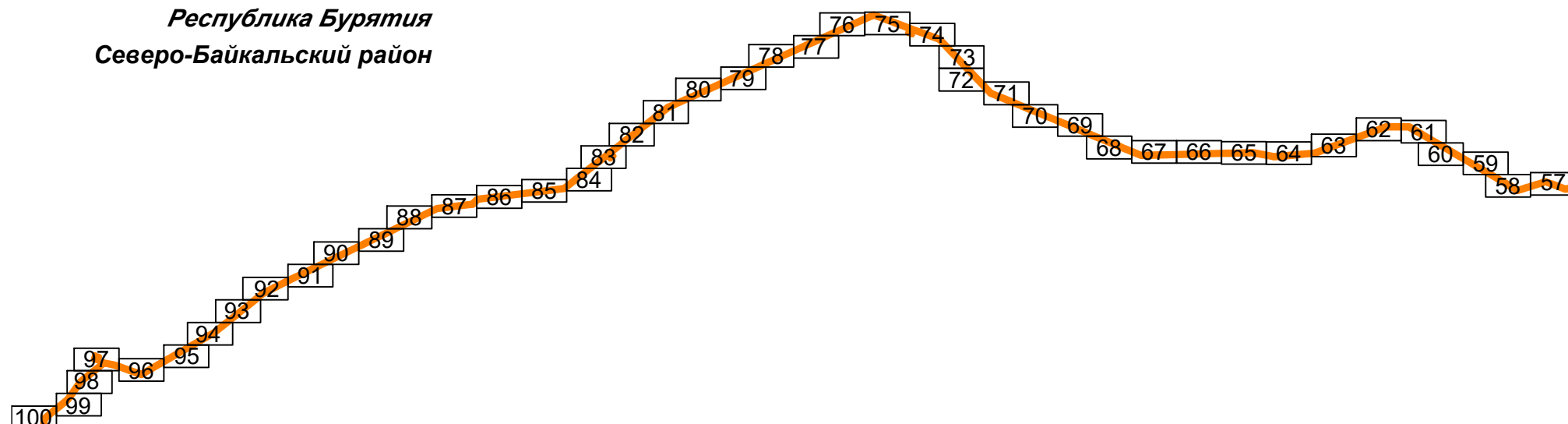











Республика Бурятия, Северо-Байкальский район					
Документация по планировке территории для размещения объектов энергетики федерального значения «ВЛ 500 кВ Нижнеангарская - Усть-Кут №2»					
Изм.	Кол.уч.	Лист	№ док.	Подп.	Дата
Разработчик	Мароховский А.А.				08.22
Разработчик	Тимергалиева А.И.				08.22
Разработчик	Журавлева А.В.				08.22
Н. контр.	Алешина А.М.				08.22
Нач. отд.	Гнетова Н.Ю.				08.22
Основная часть проекта планировки территории. Графическая часть.					
Чертеж границ зон планируемого размещения линейных объектов, красных линий. Схема расположения листов.					
Стадия			Лист		
ППТ-2.1			1		
Листов			318		
 ООО НПО "Инжгеопроект" 109052, г. Москва, Рязанский проспект, д.2 стр.49					

Схема расположения листов к чертежу границ зон планируемого размещения линейных объектов, красных линий для размещения линейного объекта энергетики федерального значения «ВЛ 500 кВ Нижнеангарская - Усть-Кут №2» на территории Республики Бурятия

Республика Бурятия
Северо-Байкальский район



Условные обозначения:

-  - граница территории, в отношении которой осуществляется подготовка проекта планировки
-  - граница зоны планируемого размещения линейного объекта энергетики ВЛ 500 кВ Нижнеангарская - Усть-Кут №2
-  - граница зоны размещения временных зданий и сооружений (под ВЗИС)
- Контур 1** - наименование контура зоны планируемого размещения линейного объекта энергетики ВЛ 500 кВ Нижнеангарская - Усть-Кут №2
- Контур 1** - наименование контура зоны размещения временных зданий и сооружений (под ВЗИС)
-  - характерные точки границы зон планируемого размещения линейного объекта энергетики ВЛ 500 кВ Нижнеангарская - Усть-Кут №2
-  - характерные точки границы зоны размещения временных зданий и сооружений (под ВЗИС)
-  - граница субъекта РФ
-  - граница муниципального района или городского округа
-  - граница городского поселения
-  - граница сельского поселения
-  - граница населенного пункта
-  - граница существующих красных линий







Республика Бурятия, Северо-Байкальский район					
Документация по планировке территории для размещения объектов энергетики федерального значения «ВЛ 500 кВ Нижнеангарская - Усть-Кут №2»					
Изм.	Кол.уч.	Лист	№ док.	Подп.	Дата
Разработчик	Мароховский А.А.				08.22
Разработчик	Тимергалиева А.И.				08.22
Разработчик	Журавлева А.В.				08.22
Н. контр.	Алешина А.М.				08.22
Нач. отд.	Гнетова Н.Ю.				08.22
Основная часть проекта планировки территории. Графическая часть.					
Чертеж границ зон планируемого размещения линейных объектов, красных линий. Схема расположения листов.					
Стадия			Лист		
ППТ-2.1			2		
Листов			318		
 ООО НПО "Инжгеопроект" 109052, г. Москва, Рязанский проспект, д.2 стр.49					












Схема расположения листов к чертежу границ зон планируемого размещения линейных объектов, красных линий для размещения линейного объекта энергетики федерального значения «ВЛ 500 кВ Нижнеангарская - Усть-Кут №2» на территории Республики Бурятия







Иркутская область
Казачинско-Ленский район

Республика Бурятия
Северо-Байкальский район

ГО "Город Северобайкальск"

Условные обозначения:

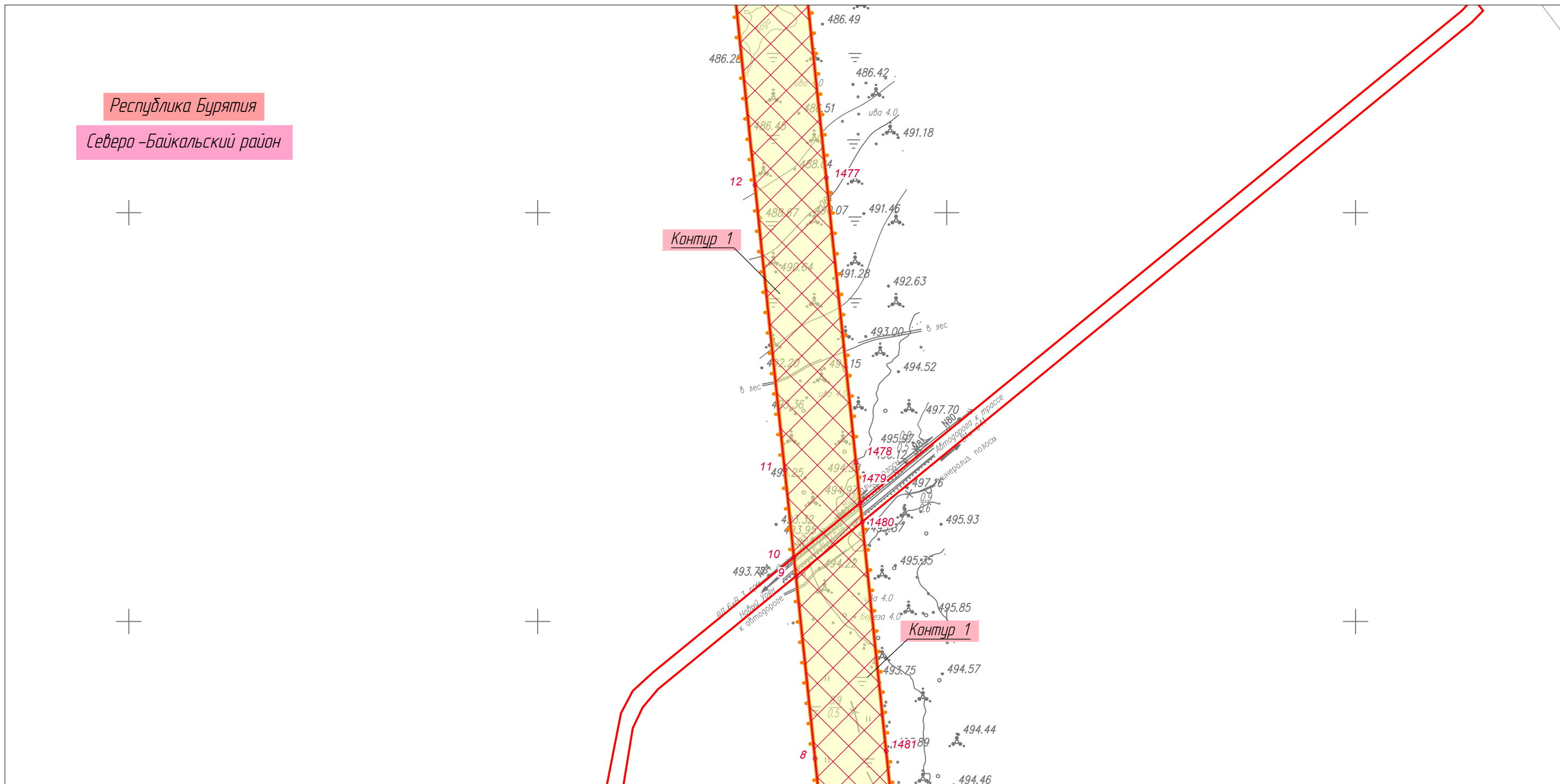
-  - граница территории, в отношении которой осуществляется подготовка проекта планировки
-  - граница зоны планируемого размещения линейного объекта энергетики ВЛ 500 кВ Нижнеангарская - Усть-Кут №2
-  - граница зоны размещения временных зданий и сооружений (под ВЗИС)
- Контур 1** - наименование контура зоны планируемого размещения линейного объекта энергетики ВЛ 500 кВ Нижнеангарская - Усть-Кут №2
- Контур 1** - наименование контура зоны размещения временных зданий и сооружений (под ВЗИС)
-  - характерные точки границы зон планируемого размещения линейного объекта энергетики ВЛ 500 кВ Нижнеангарская - Усть-Кут №2
-  - характерные точки границы зоны размещения временных зданий и сооружений (под ВЗИС)
-  - граница субъекта РФ
-  - граница муниципального района или городского округа
-  - граница городского поселения
-  - граница сельского поселения
-  - граница населенного пункта
-  - граница существующих красных линий

Республика Бурятия, Северо-Байкальский район					
Документация по планировке территории для размещения объектов энергетики федерального значения «ВЛ 500 кВ Нижнеангарская - Усть-Кут №2»					
Изм.	Кол.уч.	Лист	N док.	Подп.	Дата
Разработчик	Мароховский А.А.				08.22
Разработчик	Тимергалиева А.И.				08.22
Разработчик	Журавлева А.В.				08.22
Н. контр.	Алешина А.М.				08.22
Нач. отд.	Гнетова Н.Ю.				08.22
Основная часть проекта планировки территории. Графическая часть.					
Чертеж границ зон планируемого размещения линейных объектов, красных линий. Схема расположения листов.					
Стадия			Лист		Листов
ППТ-2.1			3		318
 ООО НПО "Инжгеопроект" 109052, г. Москва, Рязанский проспект, д.2 стр.49					



Линия совмещения с Листом 9

Республика Бурятия
Северо-Байкальский район



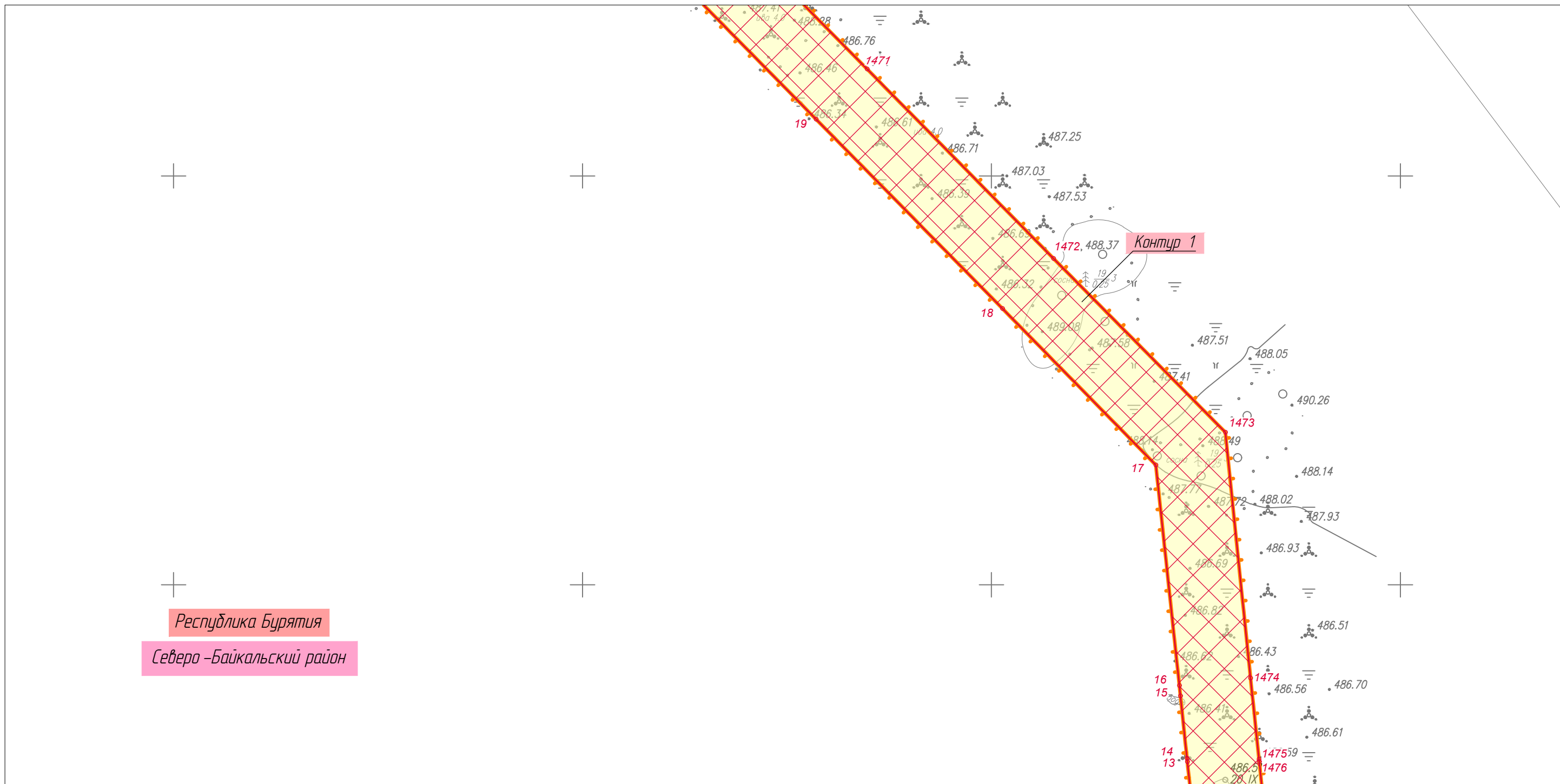
Линия совмещения с Листом 7

						Республика Бурятия, Северо-Байкальский район			
						Документация по планировке территории для размещения объектов энергетики федерального значения «ВЛ 500 кВ Нижнеангарская - Усть-Кут №2»			
Изм.	Кол.уч.	Лист	№ док.	Подп.	Дата	Основная часть проекта планировки территории. Графическая часть.	Стадия	Лист	Листов
Разработчик	Мароховский А.А.			<i>Мароховский</i>	08.22		ППТ-2.1	8	318
Разработчик	Тимергалиева А.И.			<i>Тимергалиева</i>	08.22				
Разработчик	Журавлева А.В.			<i>Журавлева</i>	08.22				
Н. контр.	Алешина А.М.			<i>Алешина</i>	08.22				
Нач. отд.	Гнетова Н.Ю.			<i>Гнетова</i>	08.22	Чертеж границ зон планируемого размещения линейных объектов, красных линий. М 1:5000	 ООО НПО "Инжгеопроект" 109052, г. Москва, Рязанский проспект, д.2 стр.49		

Чертеж границ зон планируемого размещения линейных объектов, красных линий



Линия совмещения с Листом 10



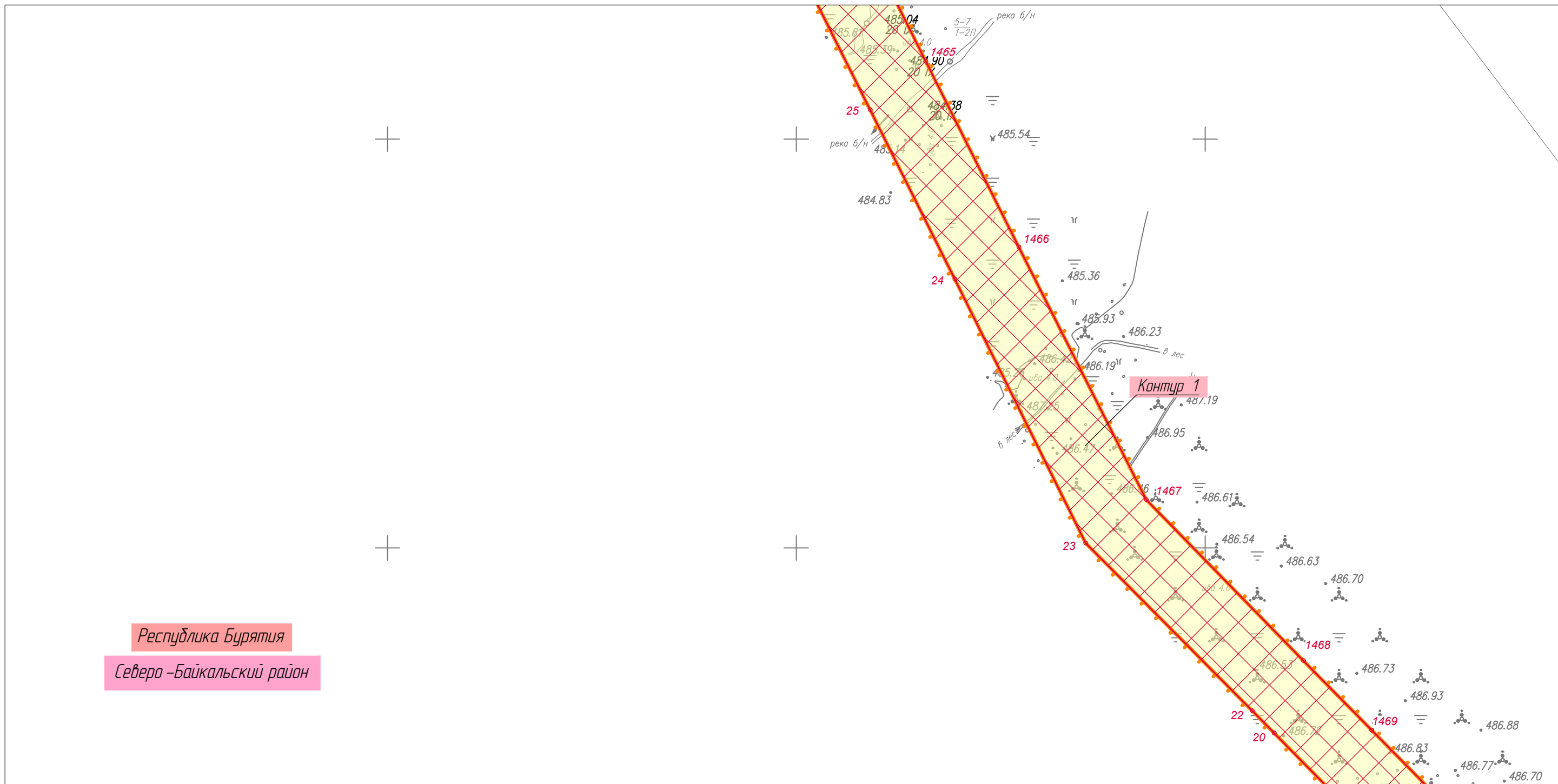
Республика Бурятия
Северо-Байкальский район

Линия совмещения с Листом 8

						Республика Бурятия, Северо-Байкальский район			
						Документация по планировке территории для размещения объектов энергетики федерального значения «ВЛ 500 кВ Нижнеангарская - Усть-Кут №2»			
Изм.	Кол.уч.	Лист	№ док.	Подп.	Дата	Основная часть проекта планировки территории. Графическая часть.	Стадия	Лист	Листов
Разработчик	Мароховский А.А.			<i>Мароховский</i>	08.22		ППТ-2.1	9	318
Разработчик	Тимергалиева А.И.			<i>Тимергалиева</i>	08.22				
Разработчик	Журавлева А.В.			<i>Журавлева</i>	08.22				
Н. контр.	Алешина А.М.			<i>Алешина</i>	08.22				
Нач. отд.	Гнетова Н.Ю.			<i>Гнетова</i>	08.22	Чертеж границ зон планируемого размещения линейных объектов, красных линий. М 1:5000	 ООО НПО "Инжгеопроект" 109052, г. Москва, Рязанский проспект, д.2 стр.49		




Линия совмещения с Листом 11

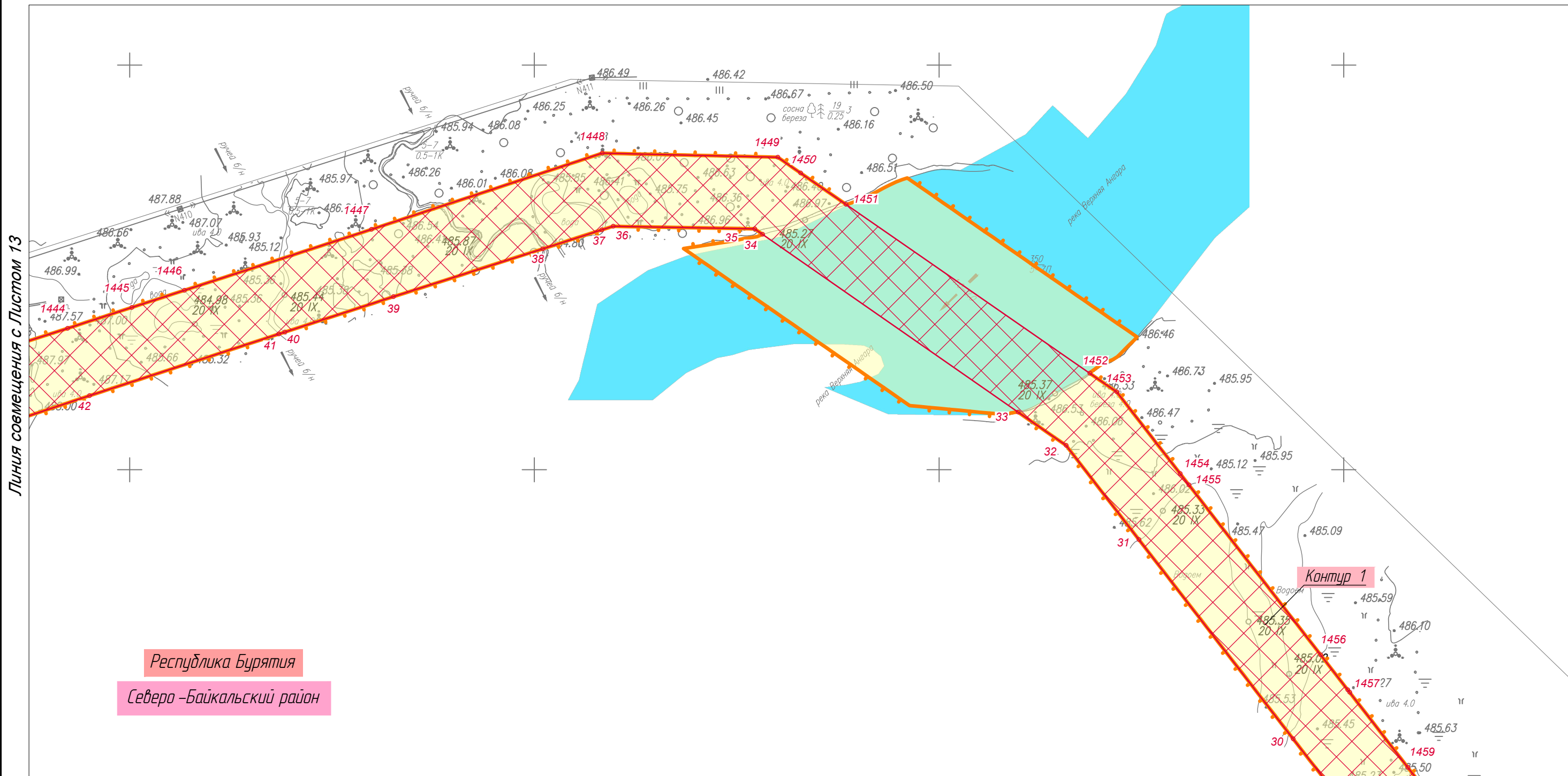


Линия совмещения с Листом 9

Республика Бурятия
Северо-Байкальский район


						Республика Бурятия, Северо-Байкальский район			
						Документация по планировке территории для размещения объектов энергетики федерального значения «ВЛ 500 кВ Нижнеангарская - Усть-Кут №2»			
Изм.	Кол.уч.	Лист	№ док.	Подп.	Дата	Основная часть проекта планировки территории. Графическая часть.	Стадия	Лист	Листов
Разработчик	Мароховский А.А.			<i>Мароховский</i>	08.22		ППТ-2.1	10	318
Разработчик	Тимергалиева А.И.			<i>Тимергалиева</i>	08.22				
Разработчик	Журавлева А.В.			<i>Журавлева</i>	08.22				
Н. контр.	Алешина А.М.			<i>Алешина</i>	08.22				
Нач. отд.	Гнетова Н.Ю.			<i>Гнетова</i>	08.22	Чертеж границ зон планируемого размещения линейных объектов, красных линий. М 1:5000	 ООО НПО "Инжгеопроект" 109052, г. Москва, Рязанский проспект, д.2 стр.49		

Чертеж границ зон планируемого размещения линейных объектов, красных линий



Линия совмещения с Листом 13

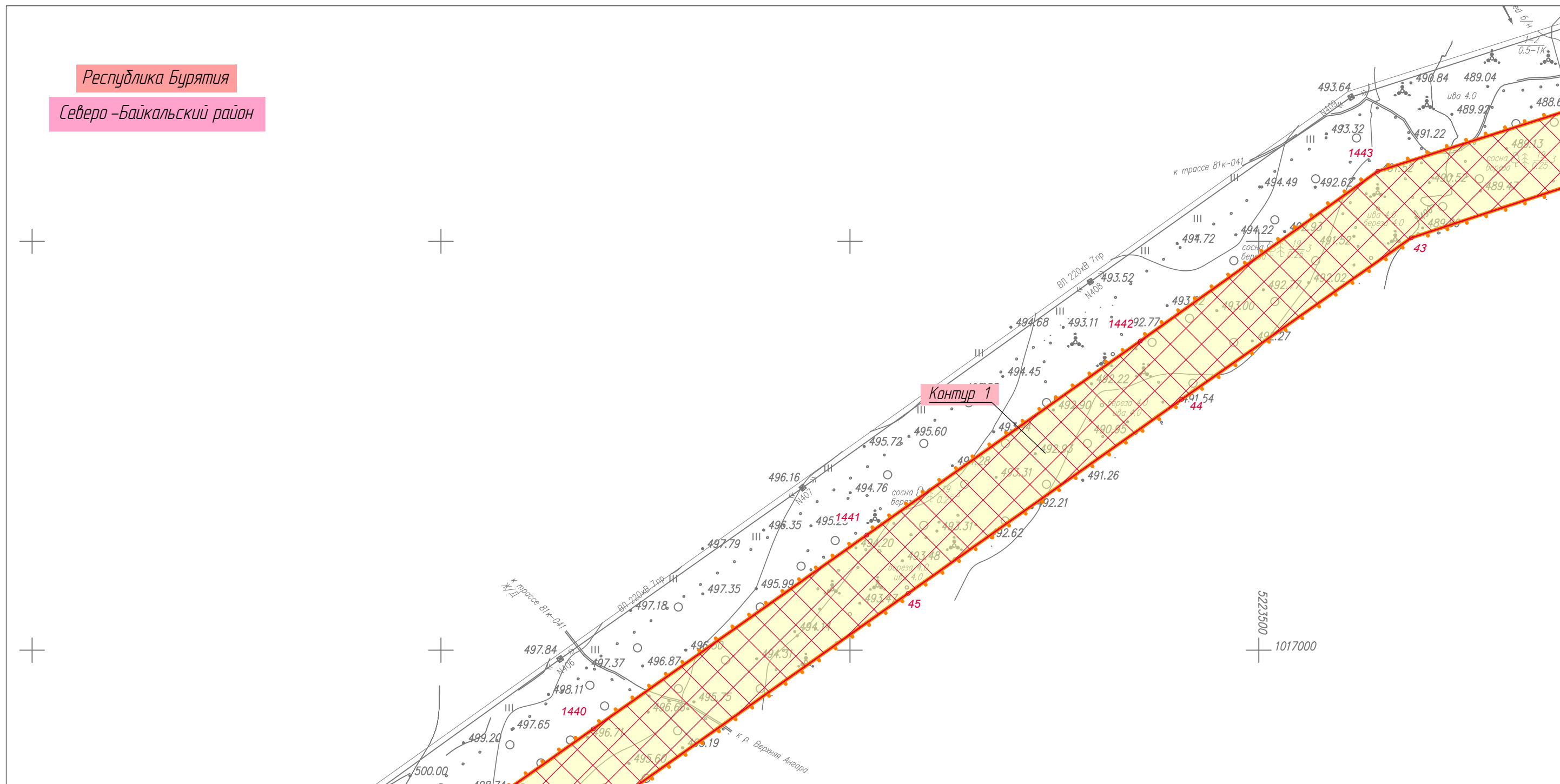
Линия совмещения с Листом 11

						Республика Бурятия, Северо-Байкальский район			
						Документация по планировке территории для размещения объектов энергетики федерального значения «ВЛ 500 кВ Нижнеангарская - Усть-Кут №2»			
Изм.	Кол.уч.	Лист	№ док.	Подп.	Дата	Основная часть проекта планировки территории. Графическая часть.	Стадия	Лист	Листов
Разработчик	Мароховский А.А.			<i>Мароховский</i>	08.22		ППТ-2.1	12	318
Разработчик	Тимергалиева А.И.			<i>Тимергалиева</i>	08.22				
Разработчик	Журавлева А.В.			<i>Журавлева</i>	08.22				
Н. контр.	Алешина А.М.			<i>Алешина</i>	08.22				
Нач. отд.	Гнетова Н.Ю.			<i>Гнетова</i>	08.22	Чертеж границ зон планируемого размещения линейных объектов, красных линий. М 1:5000	 ООО НПО "Инжгеопроект" 109052, г. Москва, Рязанский проспект, д.2 стр.49		

Чертеж границ зон планируемого размещения линейных объектов, красных линий




Республика Бурятия
Северо-Байкальский район



Линия совмещения с Листом 14

Линия совмещения с Листом 12

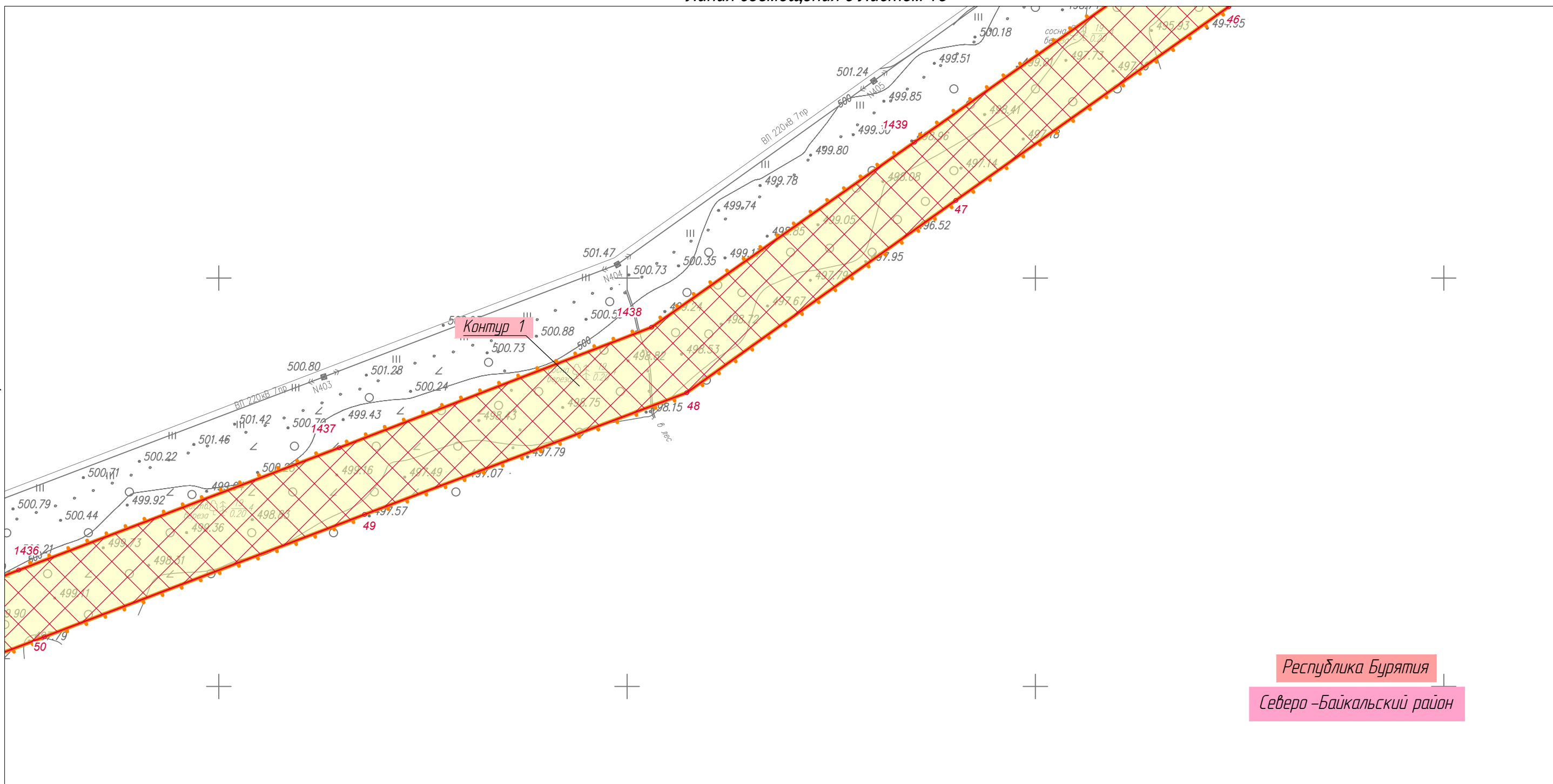
						Республика Бурятия, Северо-Байкальский район			
						Документация по планировке территории для размещения объектов энергетики федерального значения «ВЛ 500 кВ Нижнеангарская - Усть-Кут №2»			
Изм.	Кол.уч.	Лист	№ док.	Подп.	Дата	Основная часть проекта планировки территории. Графическая часть.	Стадия	Лист	Листов
Разработчик	Мароховский А.А.			<i>Мароховский</i>	08.22		ППТ-2.1	13	318
Разработчик	Тимергалиева А.И.			<i>Тимергалиева</i>	08.22				
Разработчик	Журавлева А.В.			<i>Журавлева</i>	08.22				
Н. контр.	Алешина А.М.			<i>Алешина</i>	08.22				
Нач. отд.	Гнетова Н.Ю.			<i>Гнетова</i>	08.22	Чертеж границ зон планируемого размещения линейных объектов, красных линий. М 1:5000	 ООО НПО "Инжгеопроект" 109052, г. Москва, Рязанский проспект, д.2 стр.49		

Чертеж границ зон планируемого размещения линейных объектов, красных линий



Линия совмещения с Листом 13

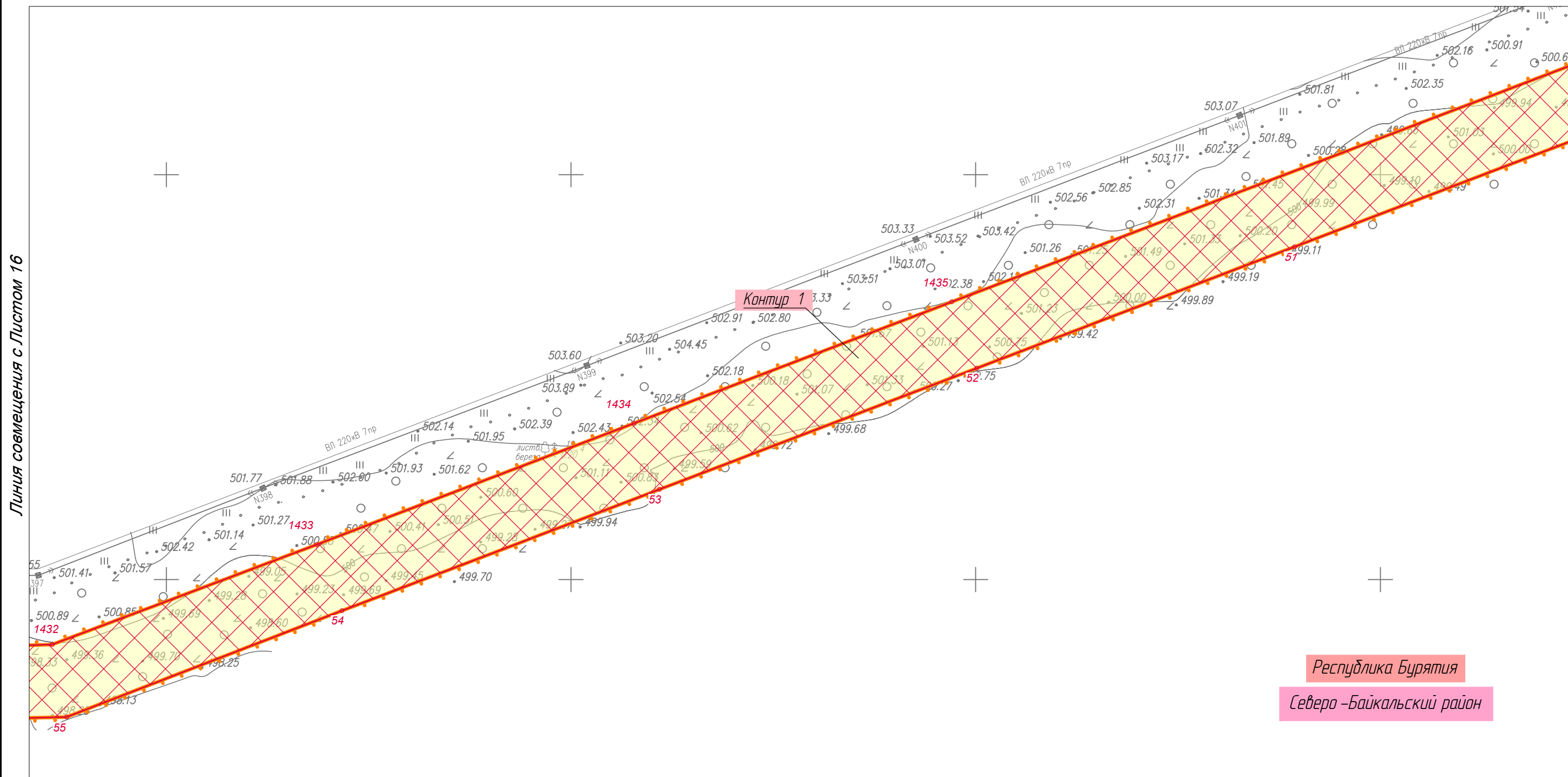
Линия совмещения с Листом 15



Республика Бурятия
Северо-Байкальский район

Республика Бурятия, Северо-Байкальский район						
Документация по планировке территории для размещения объектов энергетики федерального значения «ВЛ 500 кВ Нижнеангарская - Усть-Кут №2»						
Изм.	Кол.уч.	Лист	№ док.	Подп.	Дата	
Разработчик	Мароховский А.А.			<i>М.А. Мароховский</i>	08.22	
Разработчик	Тимергалиева А.И.			<i>А.И. Тимергалиева</i>	08.22	
Разработчик	Журавлева А.В.			<i>А.В. Журавлева</i>	08.22	
Н. контр.	Алешина А.М.			<i>А.М. Алешина</i>	08.22	
Нач. отд.	Гнетова Н.Ю.			<i>Н.Ю. Гнетова</i>	08.22	
Основная часть проекта планировки территории. Графическая часть.						
				Стадия	Лист	Листов
				ППТ-2.1	14	318
Чертеж границ зон планируемого размещения линейных объектов, красных линий. М 1:5000						
				ООО НПО "Инжгеопроект" 109052, г. Москва, Рязанский проспект, д.2 стр.49		

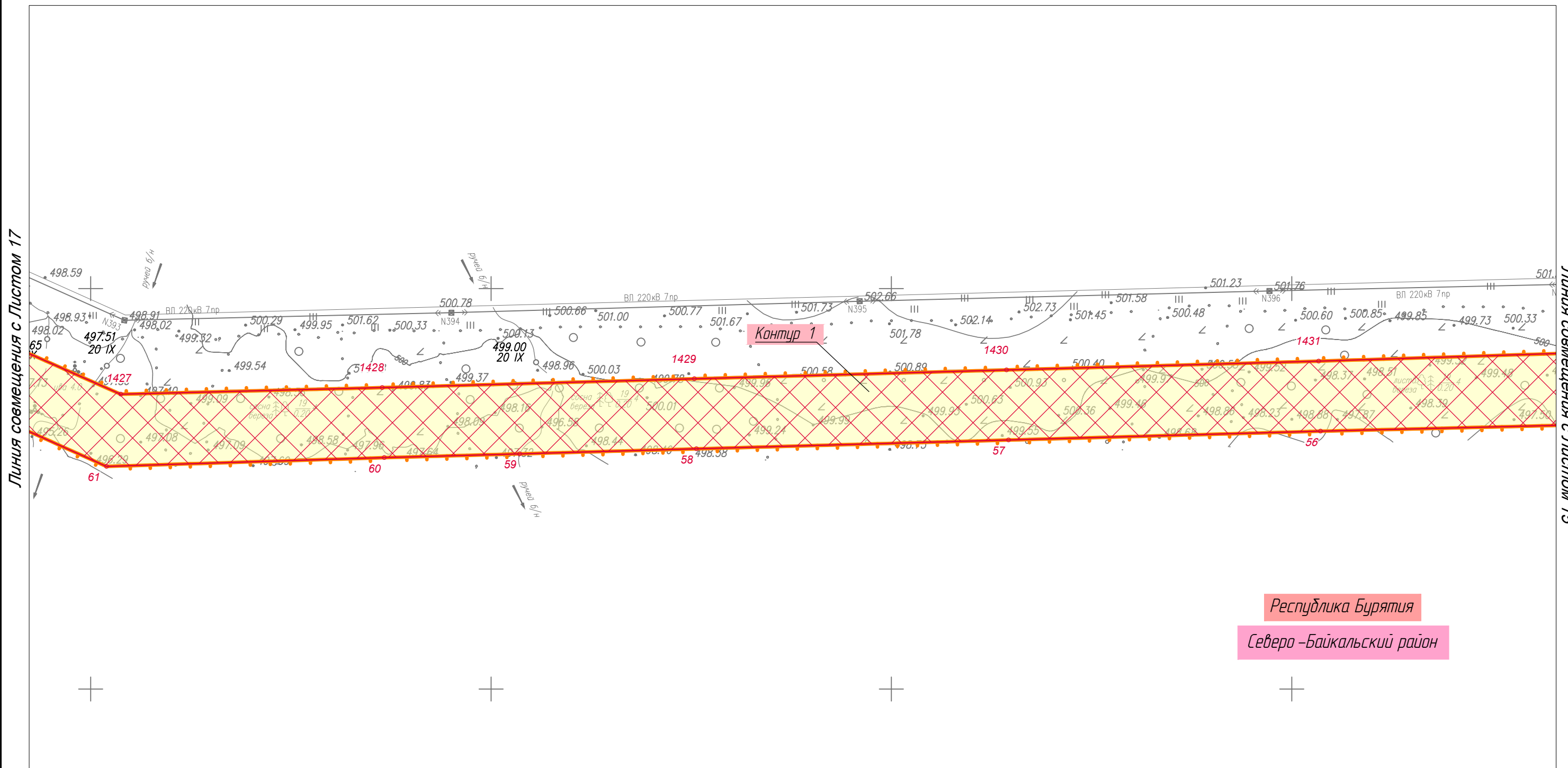
Чертеж границ зон планируемого размещения линейных объектов, красных линий




Республика Бурятия
Северо-Байкальский район

						Республика Бурятия, Северо-Байкальский район			
						Документация по планировке территории для размещения объектов энергетики федерального значения «ВЛ 500 кВ Нижнеангарская - Усть-Кут №2»			
Изм.	Кол.уч.	Лист	№ док.	Подп.	Дата	Основная часть проекта планировки территории. Графическая часть.	Стадия	Лист	Листов
Разработчик	Мароховский А.А.			<i>Мароховский</i>	08.22		ППТ-2.1	15	318
Разработчик	Тимергалиева А.И.			<i>Тимергалиева</i>	08.22				
Разработчик	Журавлева А.В.			<i>Журавлева</i>	08.22				
Н. контр.	Алешина А.М.			<i>Алешина</i>	08.22				
Нач. отд.	Гнетова Н.Ю.			<i>Гнетова</i>	08.22	Чертеж границ зон планируемого размещения линейных объектов, красных линий. М 1:5000	 ООО НПО "Инжгеопроект" 109052, г. Москва, Рязанский проспект, д.2 стр.49		

Чертеж границ зон планируемого размещения линейных объектов, красных линий



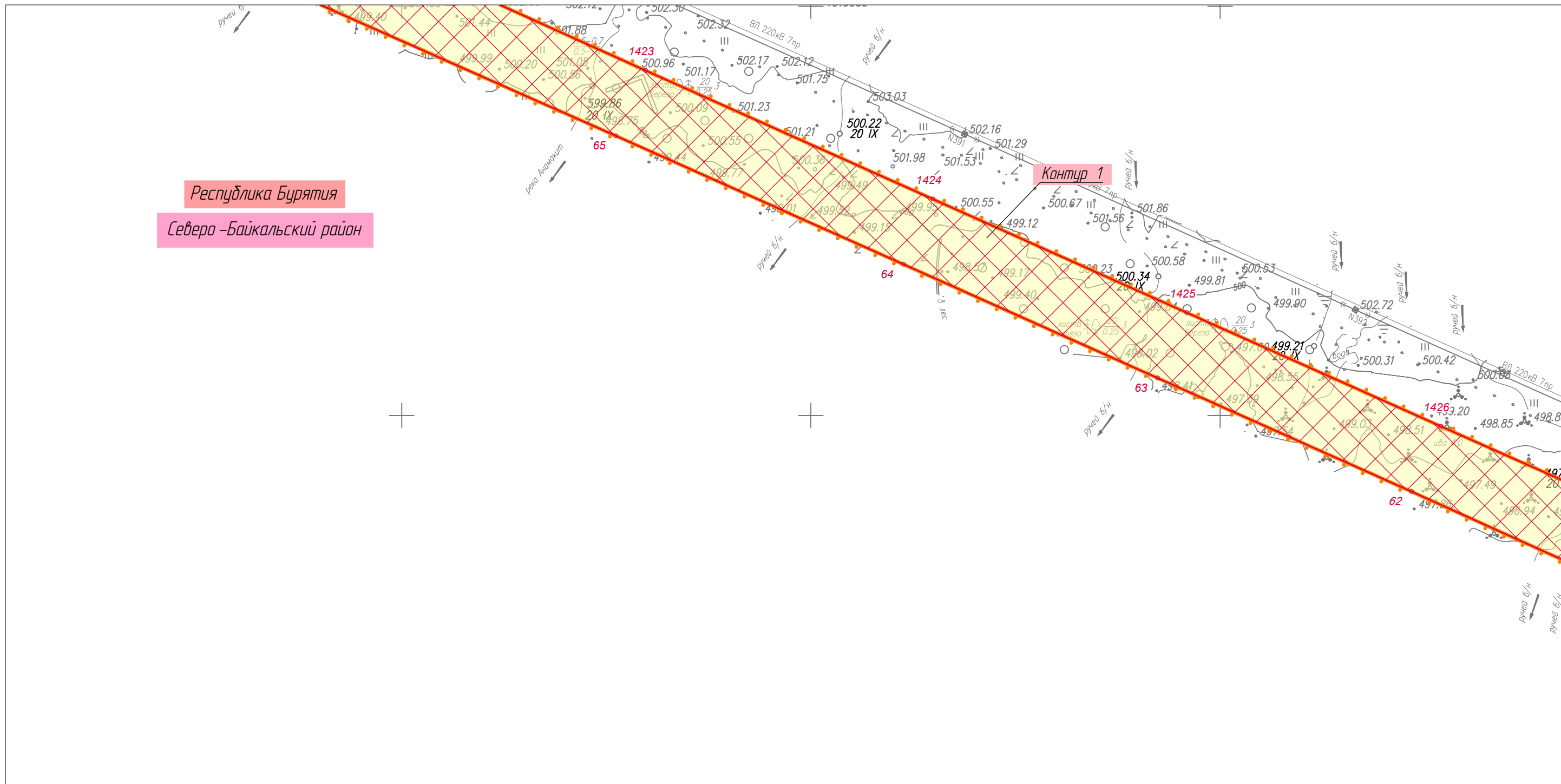
Республика Бурятия
Северо-Байкальский район

						Республика Бурятия, Северо-Байкальский район			
						Документация по планировке территории для размещения объектов энергетики федерального значения «ВЛ 500 кВ Нижнеангарская - Усть-Кут №2»			
Изм.	Кол.уч.	Лист	№ док.	Подп.	Дата	Основная часть проекта планировки территории. Графическая часть.	Стадия	Лист	Листов
Разработчик	Мароховский А.А.			<i>Мароховский</i>	08.22		ППТ-2.1	16	318
Разработчик	Тимергалиева А.И.			<i>Тимергалиева</i>	08.22				
Разработчик	Журавлева А.В.			<i>Журавлева</i>	08.22				
Н. контр.	Алешина А.М.			<i>Алешина</i>	08.22				
Нач. отд.	Гнетова Н.Ю.			<i>Гнетова</i>	08.22	Чертеж границ зон планируемого размещения линейных объектов, красных линий. М 1:5000	 ООО НПО "Инжгеопроект" 109052, г. Москва, Рязанский проспект, д.2 стр.49		

Чертеж границ зон планируемого размещения линейных объектов, красных линий



Линия совмещения с Листом 18



Республика Бурятия
Северо-Байкальский район

Контур 1

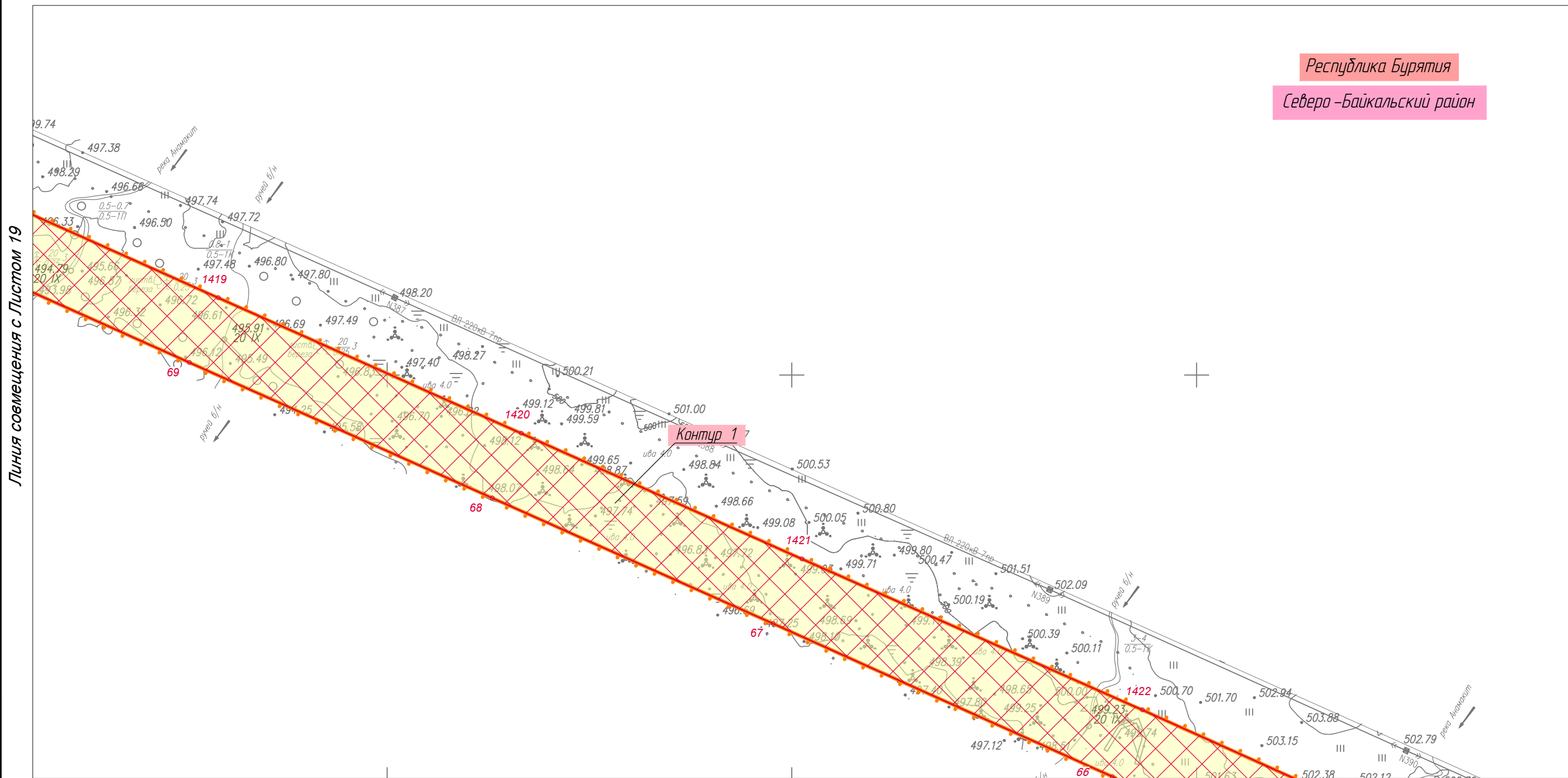
Линия совмещения с Листом 16

						Республика Бурятия, Северо-Байкальский район			
						Документация по планировке территории для размещения объектов энергетики федерального значения «ВЛ 500 кВ Нижнеангарская - Усть-Кут №2»			
Изм.	Кол.уч.	Лист	№ док.	Подп.	Дата	Основная часть проекта планировки территории. Графическая часть.	Стадия	Лист	Листов
Разработчик	Мароховский А.А.			<i>Мароховский</i>	08.22		ППТ-2.1	17	318
Разработчик	Тимергалиева А.И.			<i>Тимергалиева</i>	08.22				
Разработчик	Журавлева А.В.			<i>Журавлева</i>	08.22				
Н. контр.	Алешина А.М.			<i>Алешина</i>	08.22				
Нач. отд.	Гнетова Н.Ю.			<i>Гнетова</i>	08.22	Чертеж границ зон планируемого размещения линейных объектов, красных линий. М 1:5000	 ООО НПО "Инжгеопроект" 109052, г. Москва, Рязанский проспект, д.2 стр.49		

Чертеж границ зон планируемого размещения линейных объектов, красных линий



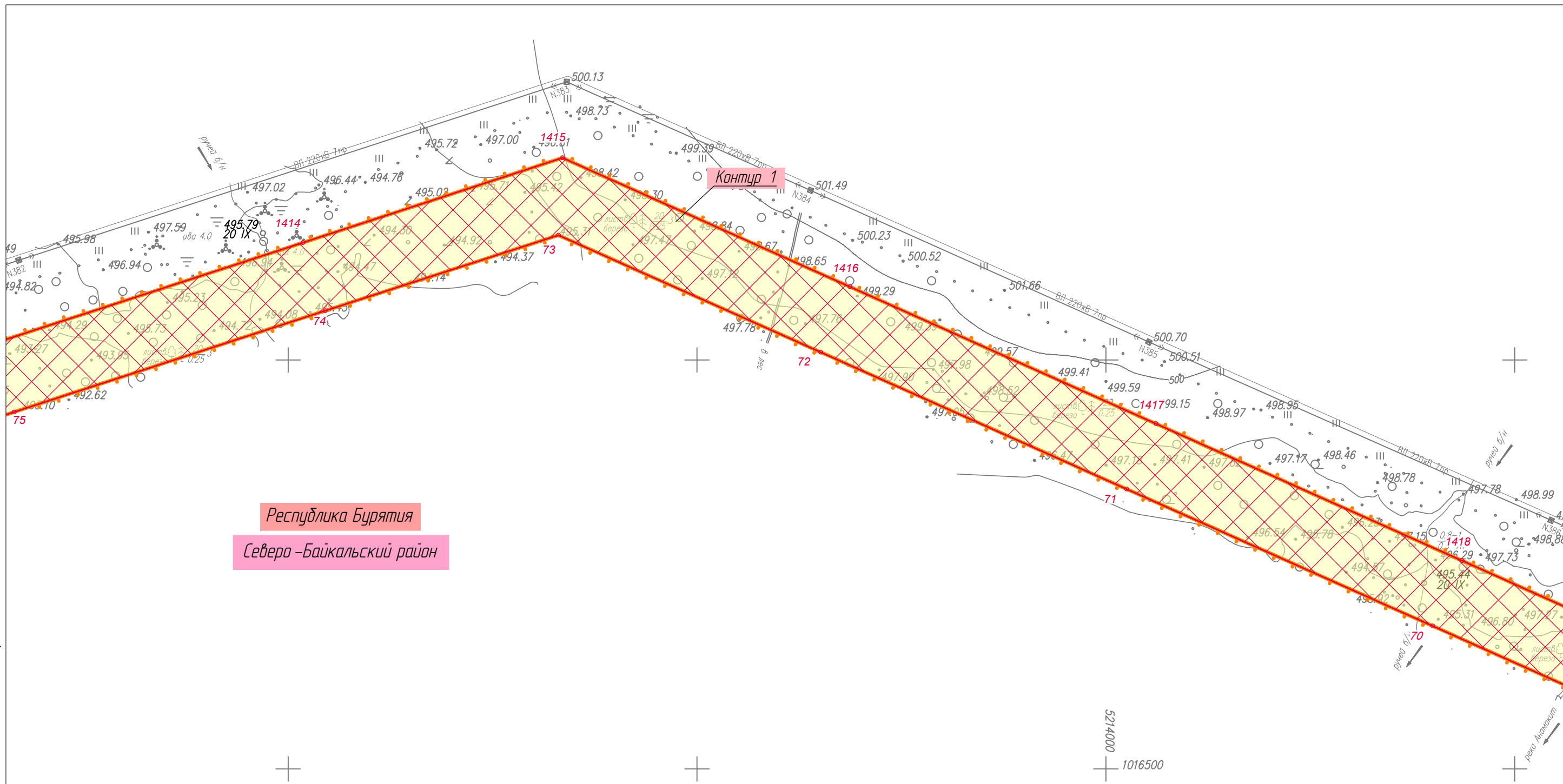
Республика Бурятия
Северо-Байкальский район



Линия совмещения с Листом 17

						Республика Бурятия, Северо-Байкальский район			
						Документация по планировке территории для размещения объектов энергетики федерального значения «ВЛ 500 кВ Нижнеангарская - Усть-Кут №2»			
Изм.	Кол.уч.	Лист	№ док.	Подп.	Дата	Основная часть проекта планировки территории. Графическая часть.	Стадия	Лист	Листов
Разработчик	Мароховский А.А.			<i>Мароховский</i>	08.22		ППТ-2.1	18	318
Разработчик	Тимергалиева А.И.			<i>Тимергалиева</i>	08.22				
Разработчик	Журавлева А.В.			<i>Журавлева</i>	08.22				
Н. контр.	Алешина А.М.			<i>Алешина</i>	08.22				
Нач. отд.	Гнетова Н.Ю.			<i>Гнетова</i>	08.22	Чертеж границ зон планируемого размещения линейных объектов, красных линий. М 1:5000	 ООО НПО "Инжгеопроект" 109052, г. Москва, Рязанский проспект, д.2 стр.49		

Чертеж границ зон планируемого размещения линейных объектов, красных линий



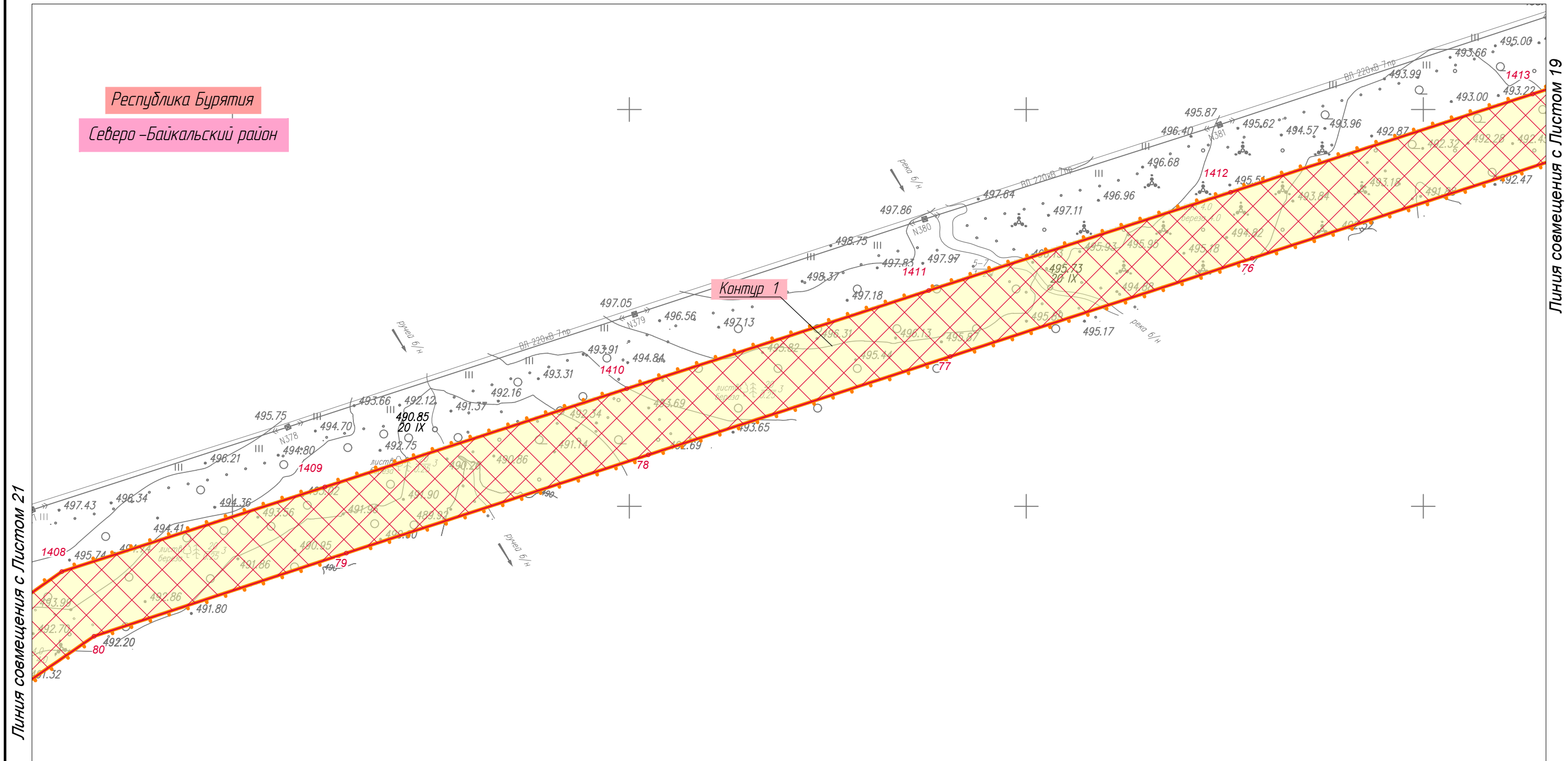
Линия совмещения с Листом 20

Линия совмещения с Листом 18

Республика Бурятия
Северо-Байкальский район

						Республика Бурятия, Северо-Байкальский район			
						Документация по планировке территории для размещения объектов энергетики федерального значения «ВЛ 500 кВ Нижнеангарская - Усть-Кут №2»			
Изм.	Кол.уч.	Лист	№ док.	Подп.	Дата	Основная часть проекта планировки территории. Графическая часть.	Стадия	Лист	Листов
Разработчик	Мароховский А.А.			<i>Мароховский</i>	08.22		ППТ-2.1	19	318
Разработчик	Тимергалиева А.И.			<i>Тимергалиева</i>	08.22				
Разработчик	Журавлева А.В.			<i>Журавлева</i>	08.22				
Н. контр.	Алешина А.М.			<i>Алешина</i>	08.22				
Нач. отд.	Гнетова Н.Ю.			<i>Гнетова</i>	08.22	Чертеж границ зон планируемого размещения линейных объектов, красных линий. М 1:5000	 ООО НПО "Инжгеопроект" 109052, г. Москва, Рязанский проспект, д.2 стр.49		

Чертеж границ зон планируемого размещения линейных объектов, красных линий



Линия совмещения с Листом 21

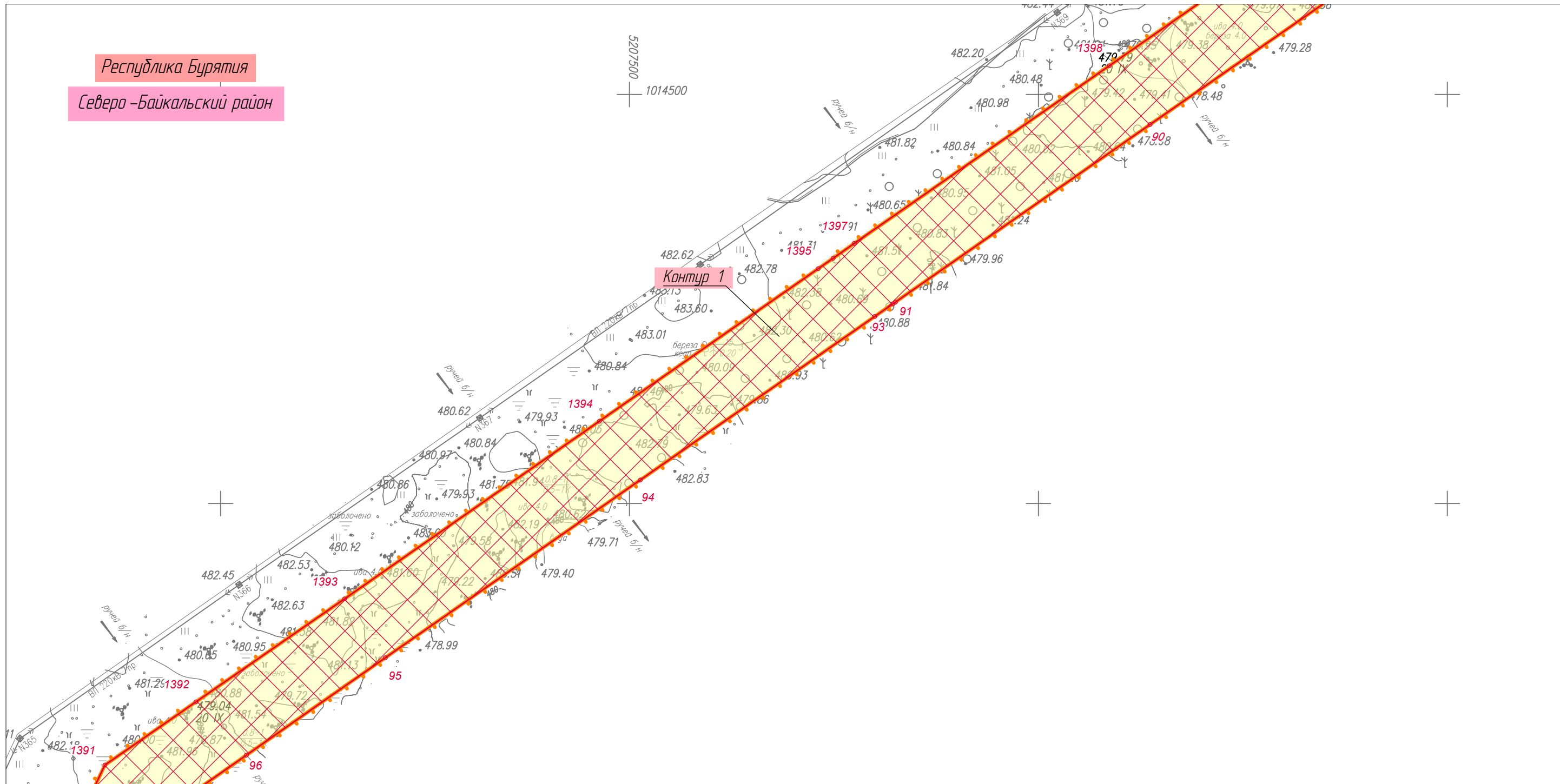
Линия совмещения с Листом 19

						Республика Бурятия, Северо-Байкальский район			
						Документация по планировке территории для размещения объектов энергетики федерального значения «ВЛ 500 кВ Нижнеангарская - Усть-Кут №2»			
Изм.	Кол.уч.	Лист	№ док.	Подп.	Дата	Основная часть проекта планировки территории. Графическая часть.	Стадия	Лист	Листов
Разработчик	Мароховский А.А.			<i>Мароховский</i>	08.22		ППТ-2.1	20	318
Разработчик	Тимергалиева А.И.			<i>Тимергалиева</i>	08.22				
Разработчик	Журавлева А.В.			<i>Журавлева</i>	08.22				
Н. контр.	Алешина А.М.			<i>Алешина</i>	08.22				
Нач. отд.	Гнетова Н.Ю.			<i>Гнетова</i>	08.22	Чертеж границ зон планируемого размещения линейных объектов, красных линий. М 1:5000	 ООО НПО "Инжгеопроект" 109052, г. Москва, Рязанский проспект, д.2 стр.49		


Чертеж границ зон планируемого размещения линейных объектов, красных линий



Линия совмещения с Листом 22



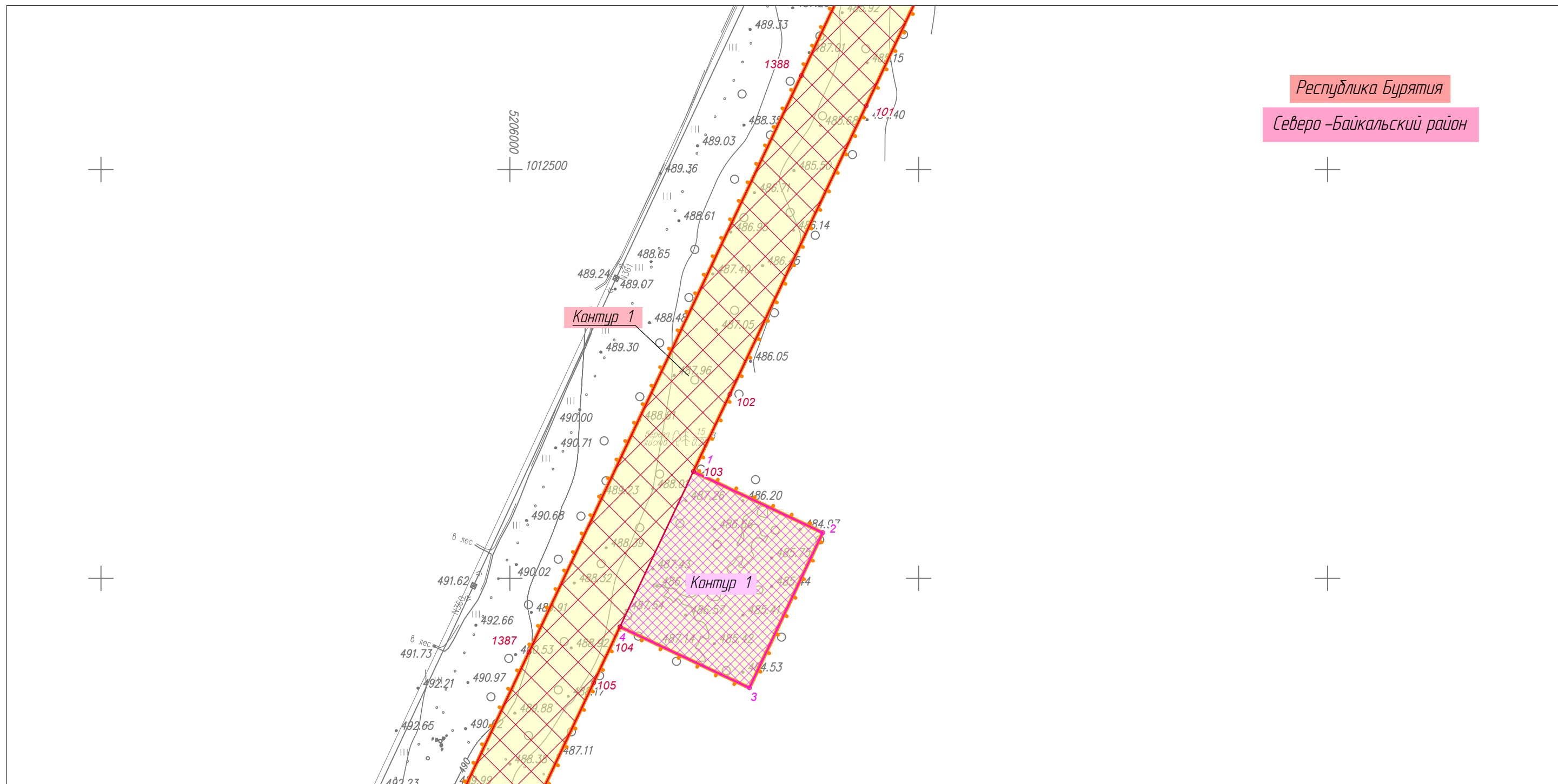
Линия совмещения с Листом 24

						Республика Бурятия Северо-Байкальский район			
						Документация по планировке территории для размещения объектов энергетики федерального значения «ВЛ 500 кВ Нижнеангарская - Усть-Кут №2»			
Изм.	Кол.уч.	Лист	№ док.	Подп.	Дата	Основная часть проекта планировки территории. Графическая часть.	Стадия	Лист	Листов
Разработчик	Мароховский А.А.			<i>Мароховский</i>	08.22		ППТ-2.1	23	318
Разработчик	Тимергалиева А.И.			<i>Тимергалиева</i>	08.22				
Разработчик	Журавлева А.В.			<i>Журавлева</i>	08.22				
Н. контр.	Алешина А.М.			<i>Алешина</i>	08.22				
Нач. отд.	Гнетова Н.Ю.			<i>Гнетова</i>	08.22	Чертеж границ зон планируемого размещения линейных объектов, красных линий. М 1:5000	 ООО НПО "Инжгеопроект" 109052, г. Москва, Рязанский проспект, д.2 стр.49		

Чертеж границ зон планируемого размещения линейных объектов, красных линий




Линия совмещения с Листом 24



Республика Бурятия
Северо-Байкальский район

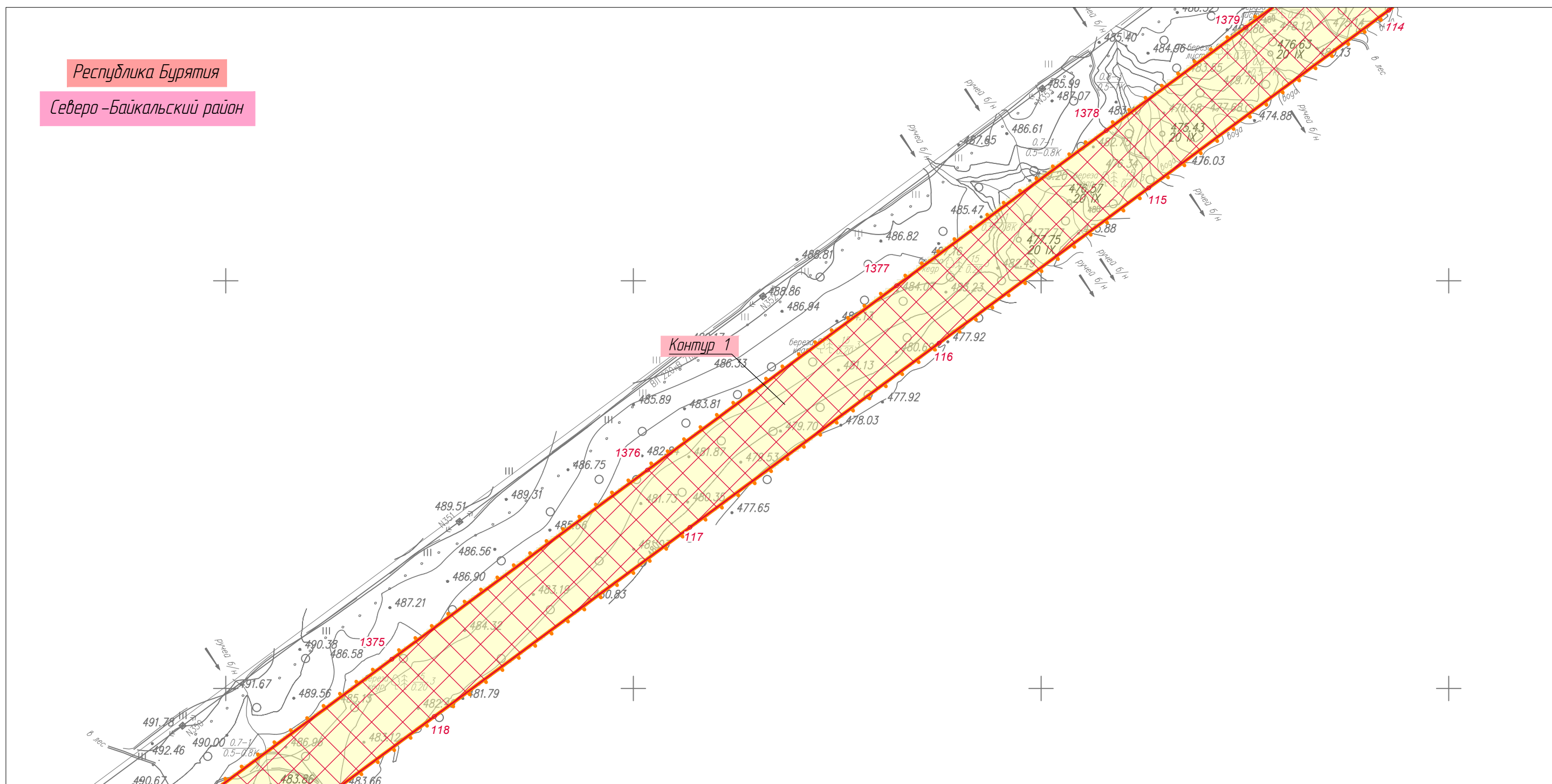
Линия совмещения с Листом 26

						Республика Бурятия, Северо-Байкальский район			
						Документация по планировке территории для размещения объектов энергетики федерального значения «ВЛ 500 кВ Нижнеангарская - Усть-Кут №2»			
Изм.	Кол.уч.	Лист	№ док.	Подп.	Дата	Основная часть проекта планировки территории. Графическая часть.	Стадия	Лист	Листов
Разработчик	Мароховский А.А.			<i>Мароховский</i>	08.22		ППТ-2.1	25	318
Разработчик	Тимергалиева А.И.			<i>Тимергалиева</i>	08.22				
Разработчик	Журавлева А.В.			<i>Журавлева</i>	08.22				
Н. контр.	Алешина А.М.			<i>Алешина</i>	08.22				
Нач. отд.	Гнетова Н.Ю.			<i>Гнетова</i>	08.22	Чертеж границ зон планируемого размещения линейных объектов, красных линий. М 1:5000	 ООО НПО "Инжгеопроект" 109052, г. Москва, Рязанский проспект, д.2 стр.49		


Чертеж границ зон планируемого размещения линейных объектов, красных линий



Республика Бурятия
Северо-Байкальский район

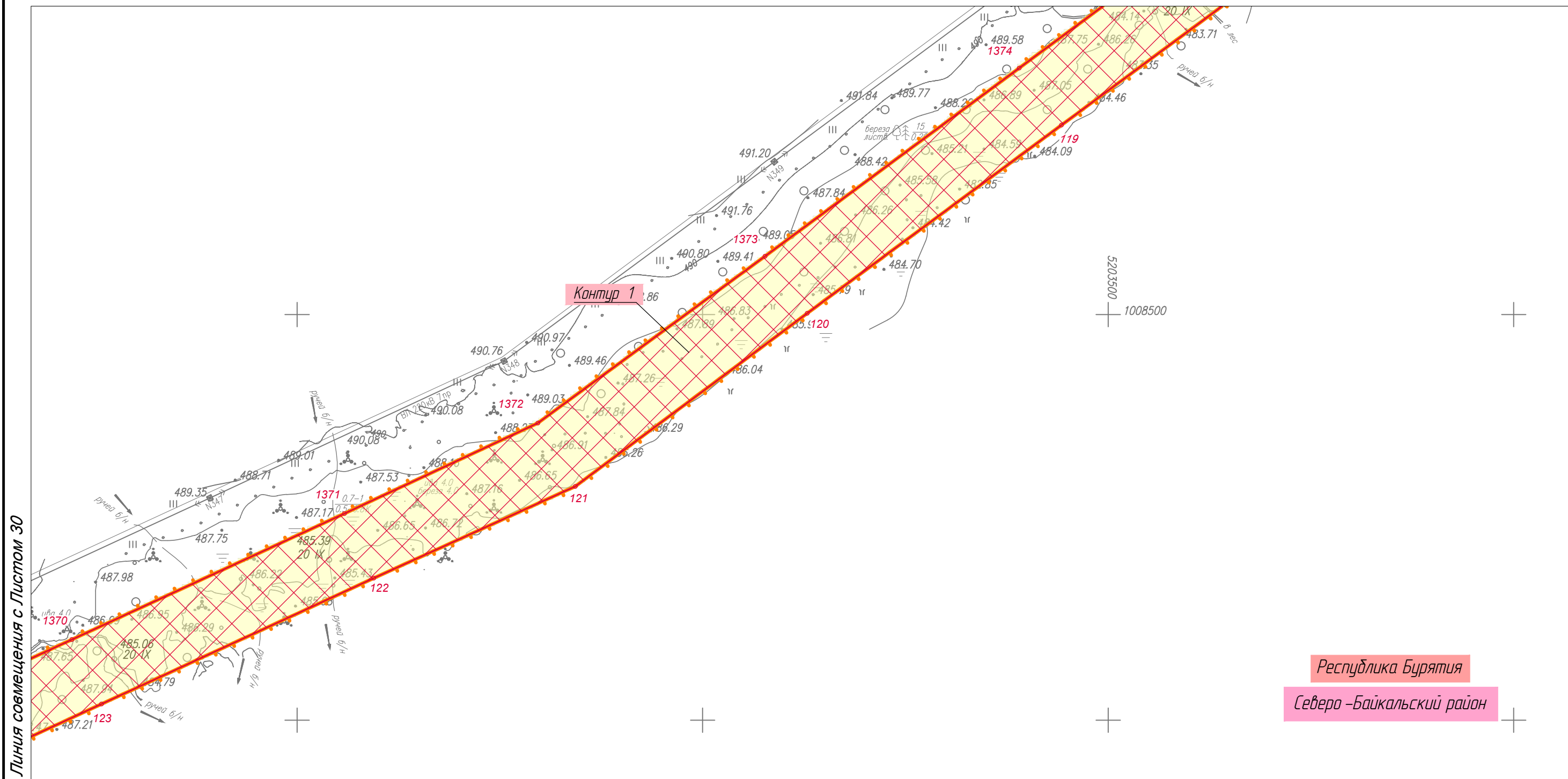


Линия совмещения с Листом 29

						Республика Бурятия, Северо-Байкальский район			
						Документация по планировке территории для размещения объектов энергетики федерального значения «ВЛ 500 кВ Нижнеангарская - Усть-Кут №2»			
Изм.	Кол.уч.	Лист	№ док.	Подп.	Дата	Основная часть проекта планировки территории. Графическая часть.	Стадия	Лист	Листов
Разработчик	Мароховский А.А.			<i>Мароховский</i>	08.22		ППТ-2.1	28	318
Разработчик	Тимергалиева А.И.			<i>Тимергалиева</i>	08.22				
Разработчик	Журавлева А.В.			<i>Журавлева</i>	08.22				
Н. контр.	Алешина А.М.			<i>Алешина</i>	08.22				
Нач. отд.	Гнетова Н.Ю.			<i>Гнетова</i>	08.22	Чертеж границ зон планируемого размещения линейных объектов, красных линий. М 1:5000	 ООО НПО "Инжгеопроект" 109052, г. Москва, Рязанский проспект, д.2 стр.49		


Чертеж границ зон планируемого размещения линейных объектов, красных линий

Линия совмещения с Листом 28



Линия совмещения с Листом 30

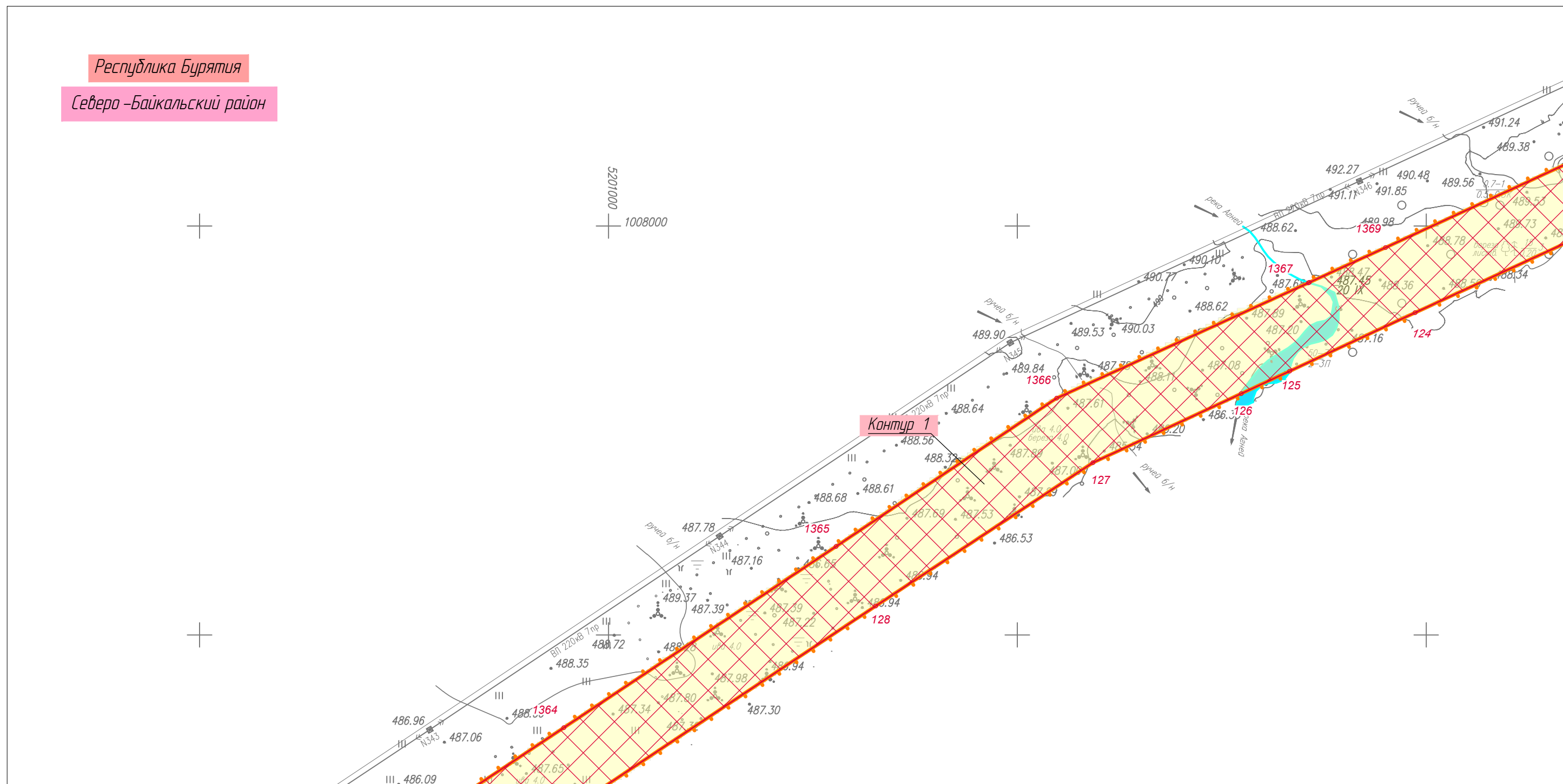
Республика Бурятия
Северо-Байкальский район

						Республика Бурятия, Северо-Байкальский район			
						Документация по планировке территории для размещения объектов энергетики федерального значения «ВЛ 500 кВ Нижнеангарская - Усть-Кут №2»			
Изм.	Кол.уч.	Лист	№ док.	Подп.	Дата	Основная часть проекта планировки территории. Графическая часть.	Стадия	Лист	Листов
Разработчик	Мароховский А.А.			<i>Мароховский</i>	08.22		ППТ-2.1	29	318
Разработчик	Тимергалиева А.И.			<i>Тимергалиева</i>	08.22				
Разработчик	Журавлева А.В.			<i>Журавлева</i>	08.22				
Н. контр.	Алешина А.М.			<i>Алешина</i>	08.22				
Нач. отд.	Гнетова Н.Ю.			<i>Гнетова</i>	08.22	Чертеж границ зон планируемого размещения линейных объектов, красных линий. М 1:5000	 ООО НПО "Инжгеопроект" 109052, г. Москва, Рязанский проспект, д.2 стр.49		

Чертеж границ зон планируемого размещения линейных объектов, красных линий



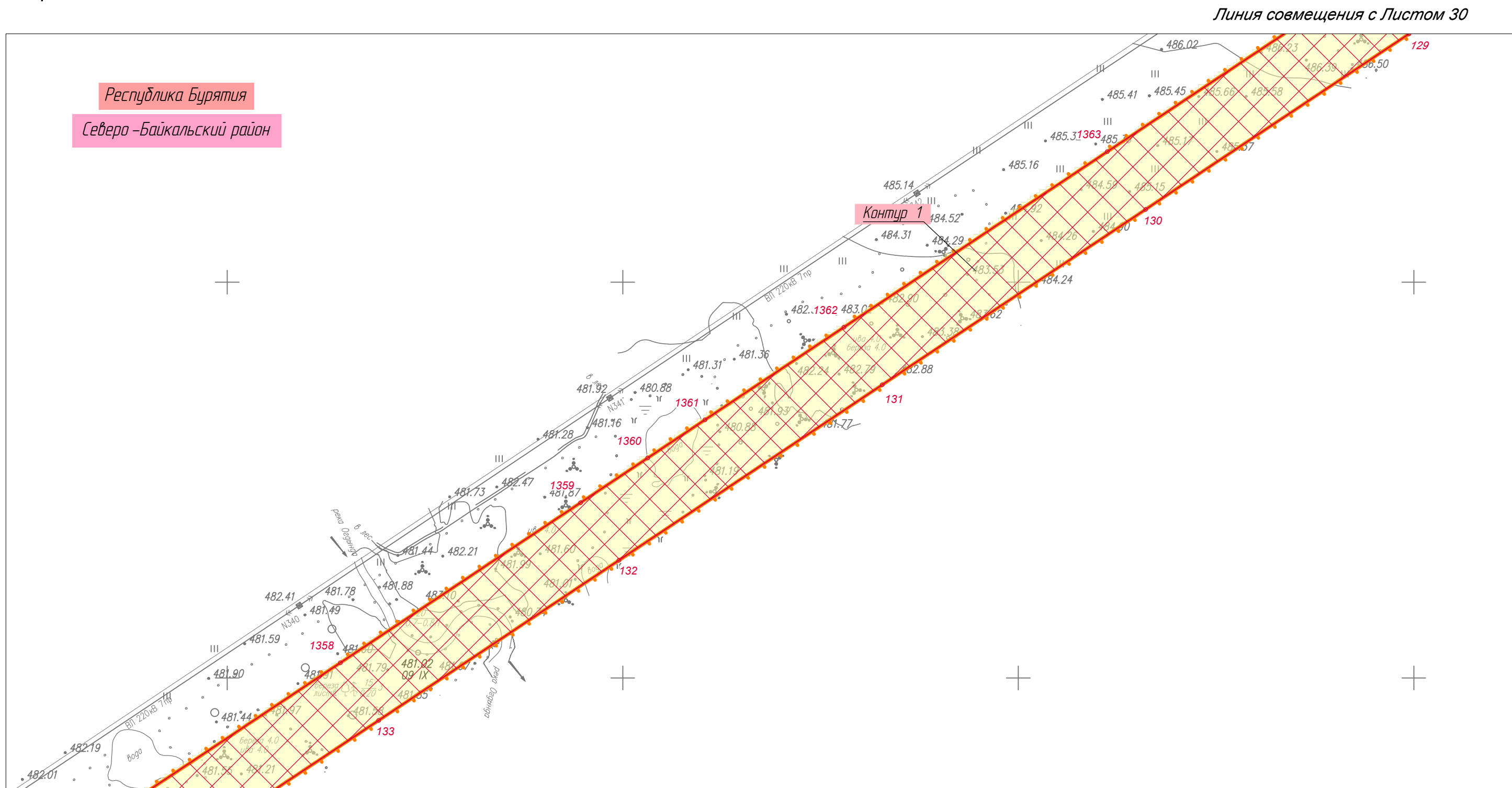
Республика Бурятия
Северо-Байкальский район



Линия совмещения с Листом 31

						Республика Бурятия, Северо-Байкальский район			
						Документация по планировке территории для размещения объектов энергетики федерального значения «ВЛ 500 кВ Нижнеангарская - Усть-Кут №2»			
Изм.	Кол.уч.	Лист	№ док.	Подп.	Дата	Основная часть проекта планировки территории. Графическая часть.	Стадия	Лист	Листов
Разработчик	Мароховский А.А.			<i>Мароховский</i>	08.22		ППТ-2.1	30	318
Разработчик	Тимергалиева А.И.			<i>Тимергалиева</i>	08.22				
Разработчик	Журавлева А.В.			<i>Журавлева</i>	08.22				
Н. контр.	Алешина А.М.			<i>Алешина</i>	08.22				
Нач. отд.	Гнетова Н.Ю.			<i>Гнетова</i>	08.22	Чертеж границ зон планируемого размещения линейных объектов, красных линий. М 1:5000	 ООО НПО "Инжгеопроект" 109052, г. Москва, Рязанский проспект, д.2 стр.49		

Чертеж границ зон планируемого размещения линейных объектов, красных линий

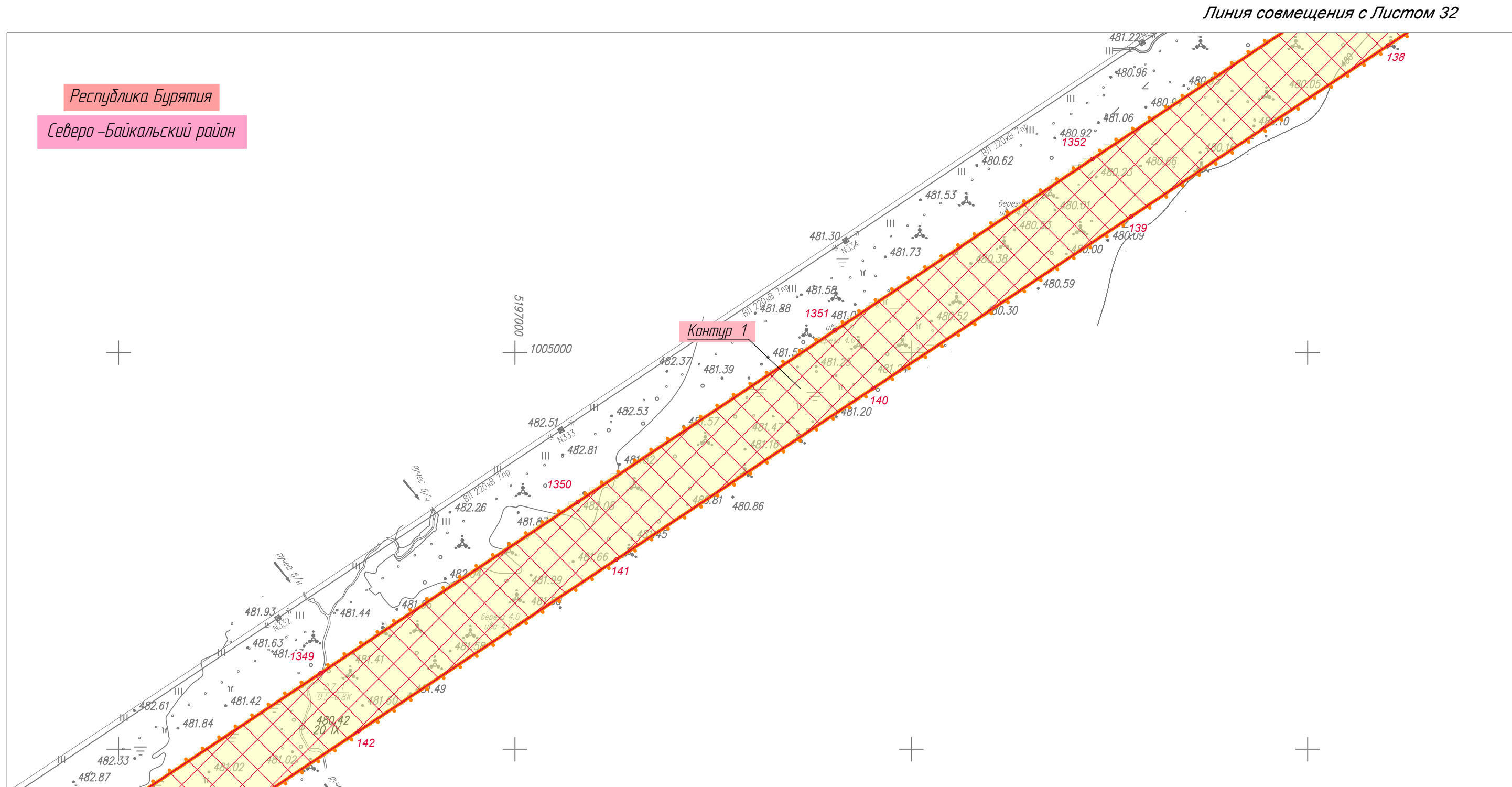


Республика Бурятия
Северо-Байкальский район

Линия совмещения с Листом 32

						Республика Бурятия, Северо-Байкальский район			
						Документация по планировке территории для размещения объектов энергетики федерального значения «ВЛ 500 кВ Нижнеангарская - Усть-Кут №2»			
Изм.	Кол.уч.	Лист	№ док.	Подп.	Дата	Основная часть проекта планировки территории. Графическая часть.	Стадия	Лист	Листов
Разработчик	Мароховский А.А.			<i>Мароховский</i>	08.22		ППТ-2.1	31	318
Разработчик	Тимергалиева А.И.			<i>Тимергалиева</i>	08.22				
Разработчик	Журавлева А.В.			<i>Журавлева</i>	08.22				
Н. контр.	Алешина А.М.			<i>Алешина</i>	08.22				
Нач. отд.	Гнетова Н.Ю.			<i>Гнетова</i>	08.22	Чертеж границ зон планируемого размещения линейных объектов, красных линий. М 1:5000	 ООО НПО "Инжгеопроект" 109052, г. Москва, Рязанский проспект, д.2 стр.49		

Чертеж границ зон планируемого размещения линейных объектов, красных линий



Республика Бурятия
Северо-Байкальский район

Линия совмещения с Листом 32

Контур 1

Линия совмещения с Листом 34

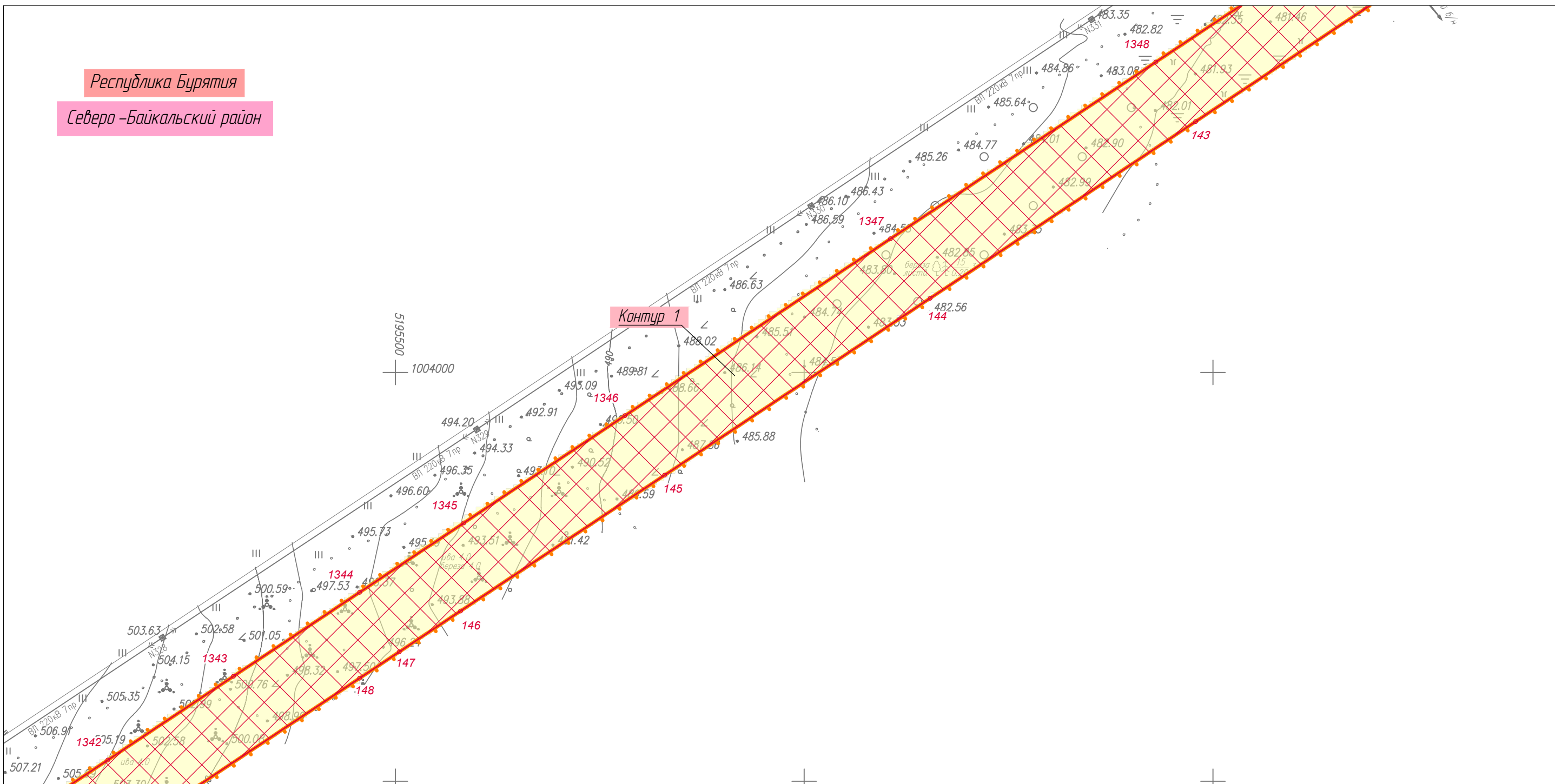
						Республика Бурятия, Северо-Байкальский район			
						Документация по планировке территории для размещения объектов энергетики федерального значения «ВЛ 500 кВ Нижнеангарская - Усть-Кут №2»			
Изм.	Кол.уч.	Лист	№ док.	Подп.	Дата	Основная часть проекта планировки территории. Графическая часть.	Стадия	Лист	Листов
Разработчик	Марховский А.А.			<i>Марховский</i>	08.22		ППТ-2.1	33	318
Разработчик	Тимергалиева А.И.			<i>Тимергалиева</i>	08.22				
Разработчик	Журавлева А.В.			<i>Журавлева</i>	08.22				
Н. контр.	Алешина А.М.			<i>Алешина</i>	08.22				
Нач. отд.	Гнетова Н.Ю.			<i>Гнетова</i>	08.22				
						Чертеж границ зон планируемого размещения линейных объектов, красных линий. М 1:5000	 ООО НПО "Инжгеопроект" 109052, г. Москва, Рязанский проспект, д.2 стр.49		

Чертеж границ зон планируемого размещения линейных объектов, красных линий



Линия совмещения с Листом 33

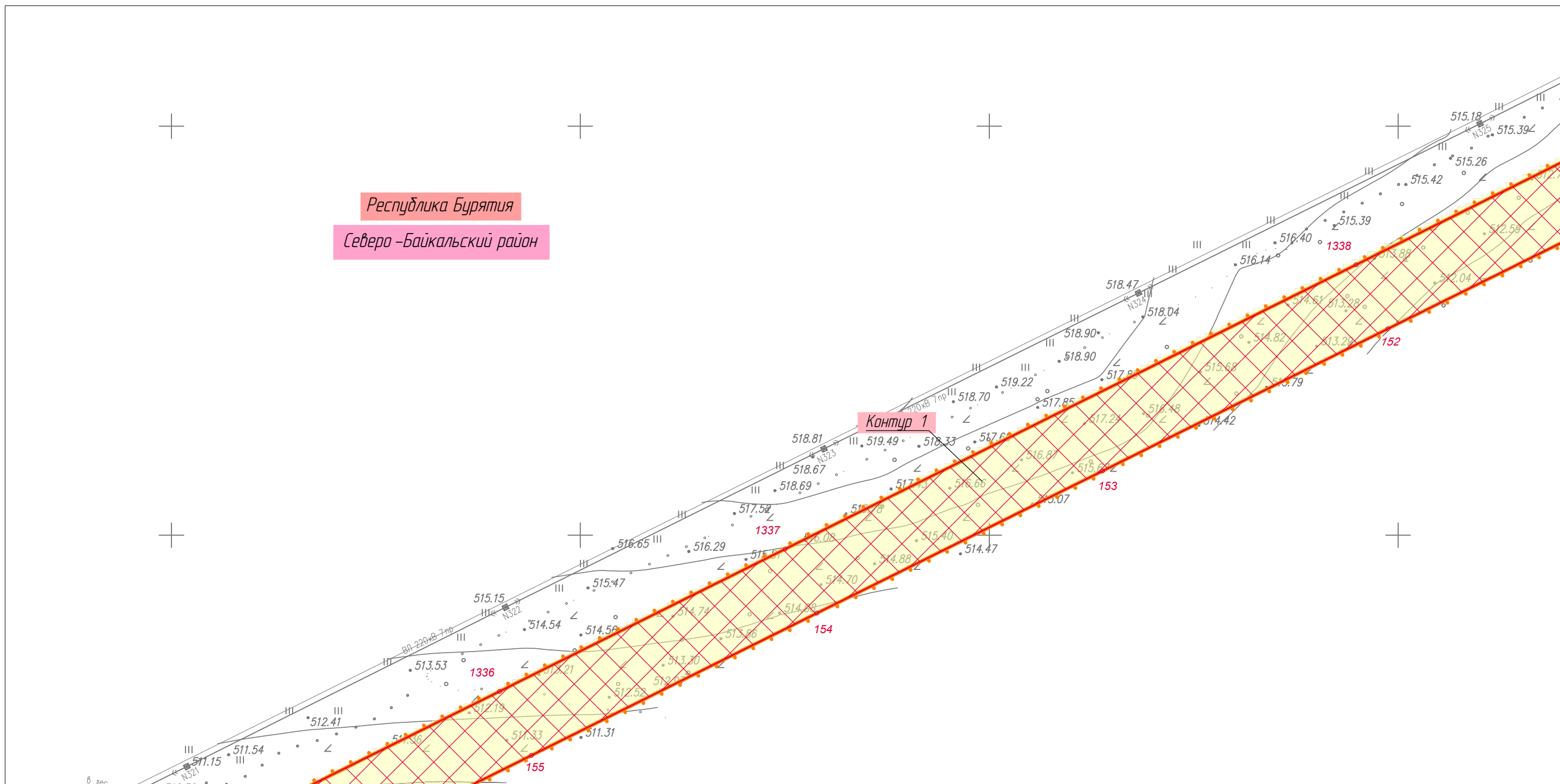
Республика Бурятия
Северо-Байкальский район




Линия совмещения с Листом 35

						Республика Бурятия, Северо-Байкальский район			
						Документация по планировке территории для размещения объектов энергетики федерального значения «ВЛ 500 кВ Нижнеангарская - Усть-Кут №2»			
Изм.	Кол.уч.	Лист	№ док.	Подп.	Дата	Основная часть проекта планировки территории. Графическая часть.	Стадия	Лист	Листов
Разработчик	Мароховский А.А.			<i>Мароховский</i>	08.22		ППТ-2.1	34	318
Разработчик	Тимергалиева А.И.			<i>Тимергалиева</i>	08.22				
Разработчик	Журавлева А.В.			<i>Журавлева</i>	08.22				
Н. контр.	Алешина А.М.			<i>Алешина</i>	08.22				
Нач. отд.	Гнетова Н.Ю.			<i>Гнетова</i>	08.22	Чертеж границ зон планируемого размещения линейных объектов, красных линий. М 1:5000		 ООО НПО "Инжгеопроект" 109052, г. Москва, Рязанский проспект, д.2 стр.49	

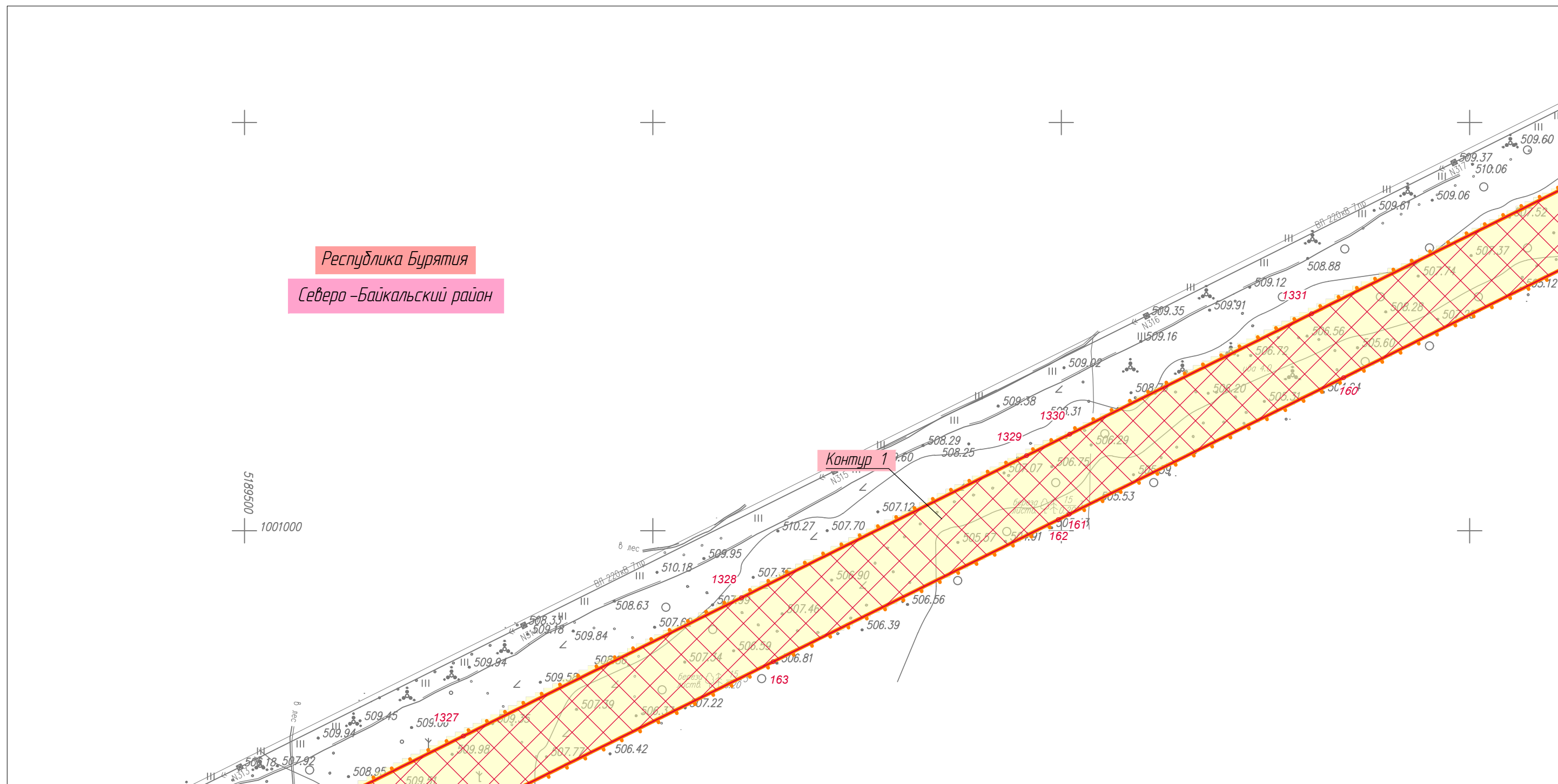
Чертеж границ зон планируемого размещения линейных объектов, красных линий



Линия совмещения с Листом 37

						Республика Бурятия, Северо-Байкальский район			
						Документация по планировке территории для размещения объектов энергетики федерального значения «ВЛ 500 кВ Нижнеангарская - Усть-Кут №2»			
Изм.	Кол.уч.	Лист	№ док.	Подп.	Дата	Основная часть проекта планировки территории. Графическая часть.	Стадия	Лист	Листов
Разработчик	Мароховский А.А.			<i>Мароховский</i>	08.22		ППТ-2.1	36	318
Разработчик	Тимергалиева А.И.			<i>Тимергалиева</i>	08.22				
Разработчик	Журавлева А.В.			<i>Журавлева</i>	08.22				
Н. контр.	Алешина А.М.			<i>Алешина</i>	08.22				
Нач. отд.	Гнетова Н.Ю.			<i>Гнетова</i>	08.22	Чертеж границ зон планируемого размещения линейных объектов, красных линий. М 1:5000		 ООО НПО "Инжгеопроект" 109052, г. Москва, Рязанский проспект, д.2 стр.49	

Чертеж границ зон планируемого размещения линейных объектов, красных линий



Республика Бурятия
Северо-Байкальский район

Контур 1

Линия совмещения с Листом 37

Линия совмещения с Листом 39

						Республика Бурятия, Северо-Байкальский район			
						Документация по планировке территории для размещения объектов энергетики федерального значения «ВЛ 500 кВ Нижнеангарская - Усть-Кут №2»			
Изм.	Кол.уч.	Лист	№ док.	Подп.	Дата	Основная часть проекта планировки территории. Графическая часть.	Стадия	Лист	Листов
Разработчик	Мароховский А.А.			<i>Мароховский</i>	08.22		ППТ-2.1	38	318
Разработчик	Тимергалиева А.И.			<i>Тимергалиева</i>	08.22				
Разработчик	Журавлева А.В.			<i>Журавлева</i>	08.22				
Н. контр.	Алешина А.М.			<i>Алешина</i>	08.22				
Нач. отд.	Гнетова Н.Ю.			<i>Гнетова</i>	08.22	Чертеж границ зон планируемого размещения линейных объектов, красных линий. М 1:5000	 ООО НПО "Инжгеопроект" 109052, г. Москва, Рязанский проспект, д.2 стр.49		

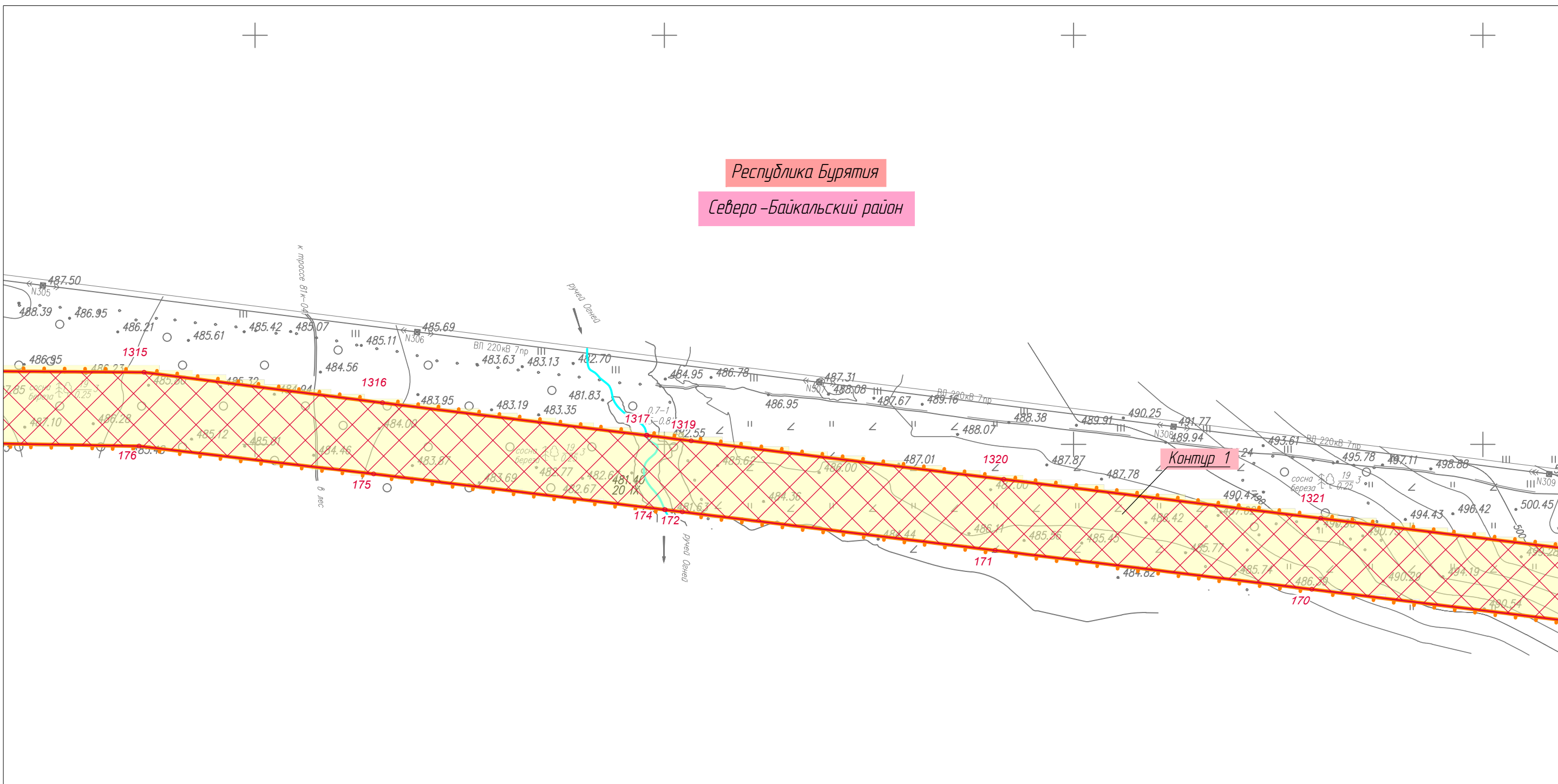
Чертеж границ зон планируемого размещения линейных объектов, красных линий




Линия совмещения с Листом 41

Линия совмещения с Листом 39

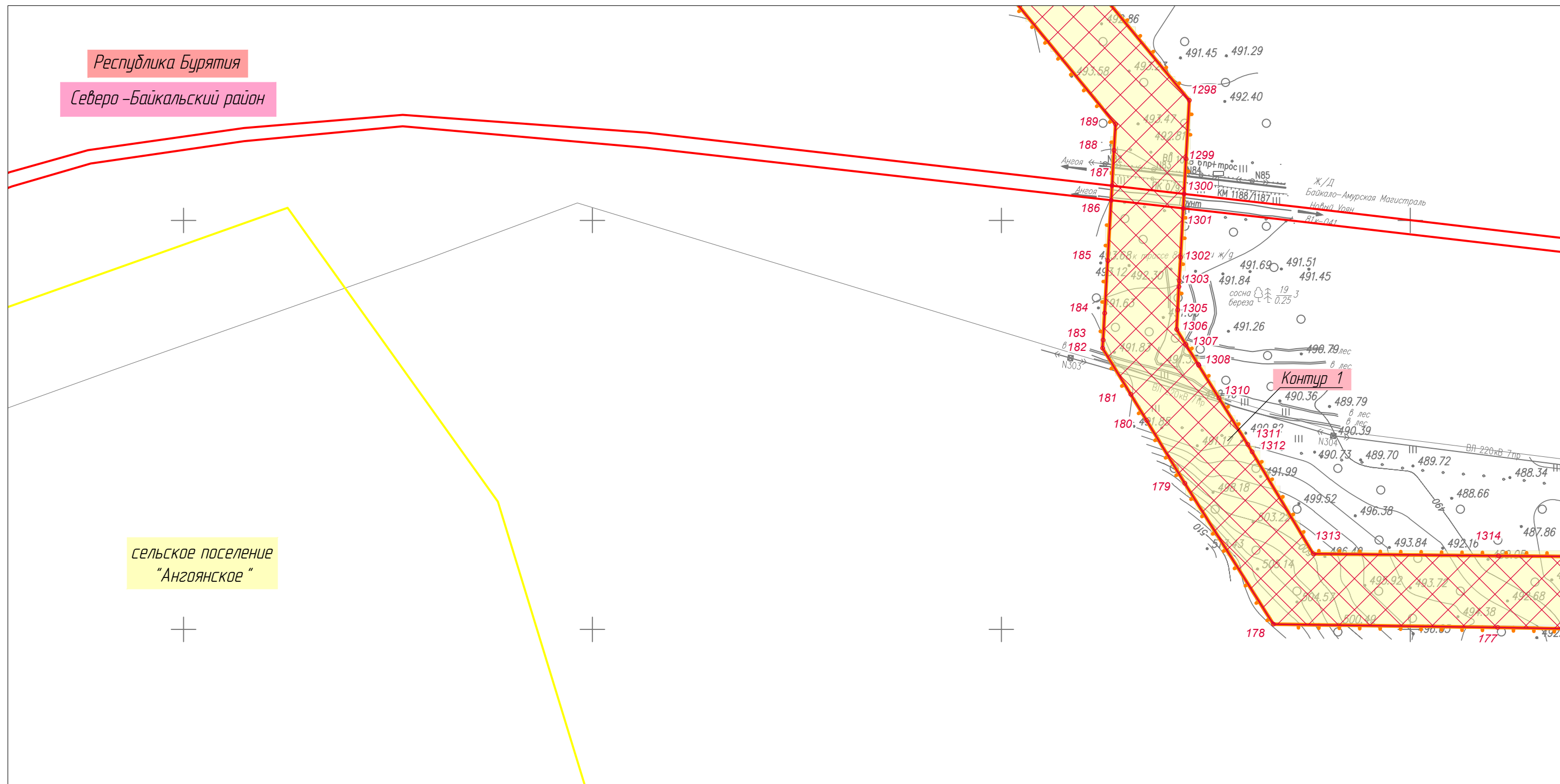
Республика Бурятия
Северо-Байкальский район



						Республика Бурятия, Северо-Байкальский район			
						Документация по планировке территории для размещения объектов энергетики федерального значения «ВЛ 500 кВ Нижнеангарская - Усть-Кут №2»			
Изм.	Кол.уч.	Лист	№ док.	Подп.	Дата	Основная часть проекта планировки территории. Графическая часть.	Стадия	Лист	Листов
Разработчик	Мароховский А.А.			<i>Мароховский</i>	08.22		ППТ-2.1	40	318
Разработчик	Тимергалиева А.И.			<i>Тимергалиева</i>	08.22				
Разработчик	Журавлева А.В.			<i>Журавлева</i>	08.22				
Н. контр.	Алешина А.М.			<i>Алешина</i>	08.22				
Нач. отд.	Гнетова Н.Ю.			<i>Гнетова</i>	08.22	Чертеж границ зон планируемого размещения линейных объектов, красных линий. М 1:5000	 ООО НПО "Инжгеопроект" 109052, г. Москва, Рязанский проспект, д.2 стр.49		

Чертеж границ зон планируемого размещения линейных объектов, красных линий

Линия совмещения с Листом 42



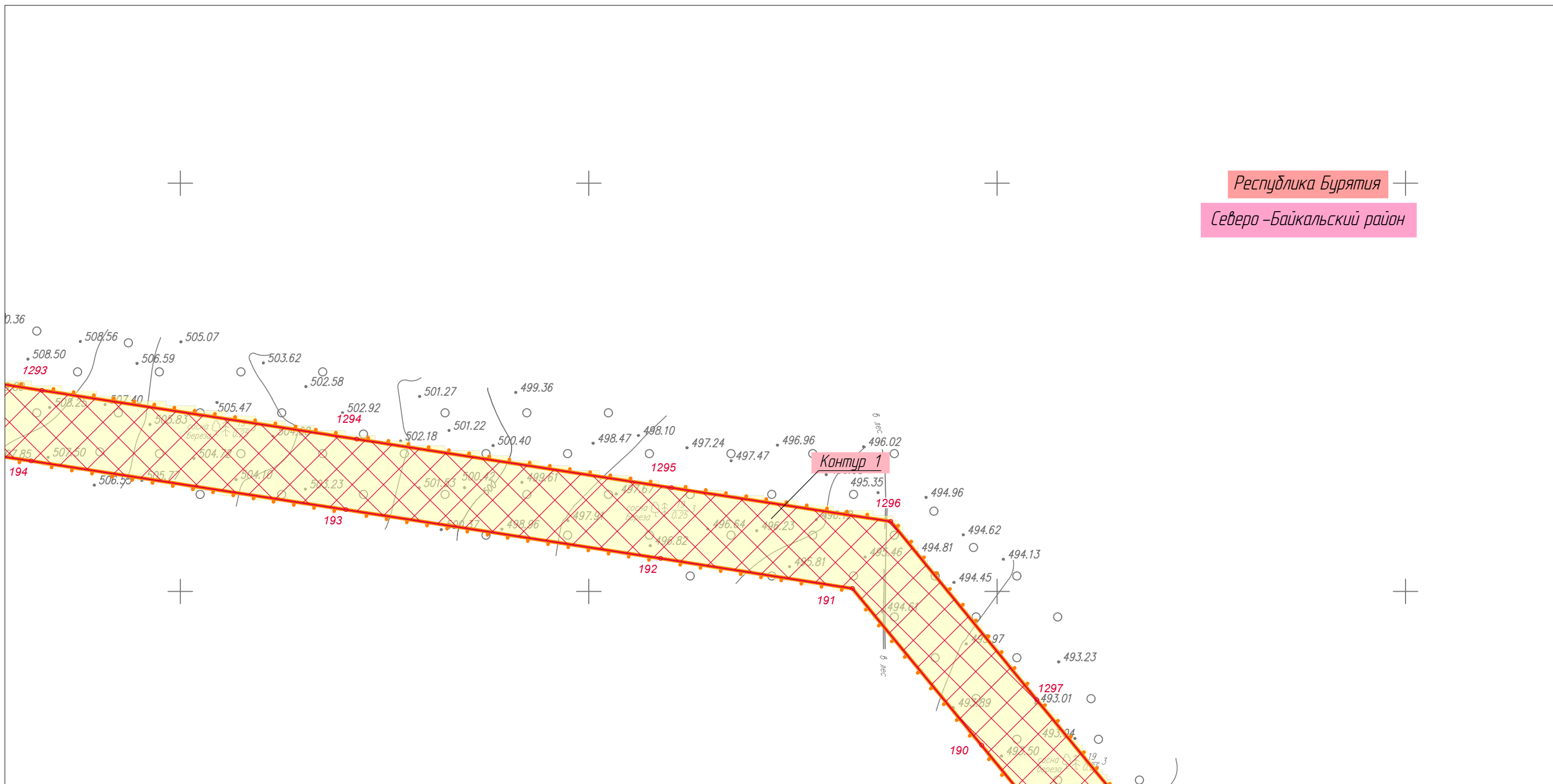
Линия совмещения с Листом 40

						Республика Бурятия, Северо-Байкальский район			
						Документация по планировке территории для размещения объектов энергетики федерального значения «ВЛ 500 кВ Нижнеангарская - Усть-Кут №2»			
Изм.	Кол.уч.	Лист	№ док.	Подп.	Дата	Основная часть проекта планировки территории. Графическая часть.	Стадия	Лист	Листов
Разработчик	Мароховский А.А.			<i>Мароховский</i>	08.22		ППТ-2.1	41	318
Разработчик	Тимергалиева А.И.			<i>Тимергалиева</i>	08.22				
Разработчик	Журавлева А.В.			<i>Журавлева</i>	08.22				
Н. контр.	Алешина А.М.			<i>Алешина</i>	08.22				
Нач. отд.	Гнетова Н.Ю.			<i>Гнетова</i>	08.22	Чертеж границ зон планируемого размещения линейных объектов, красных линий. М 1:5000	 ООО НПО "Инжгеопроект" 109052, г. Москва, Рязанский проспект, д.2 стр.49		

Чертеж границ зон планируемого размещения линейных объектов, красных линий



Линия совмещения с Листом 43

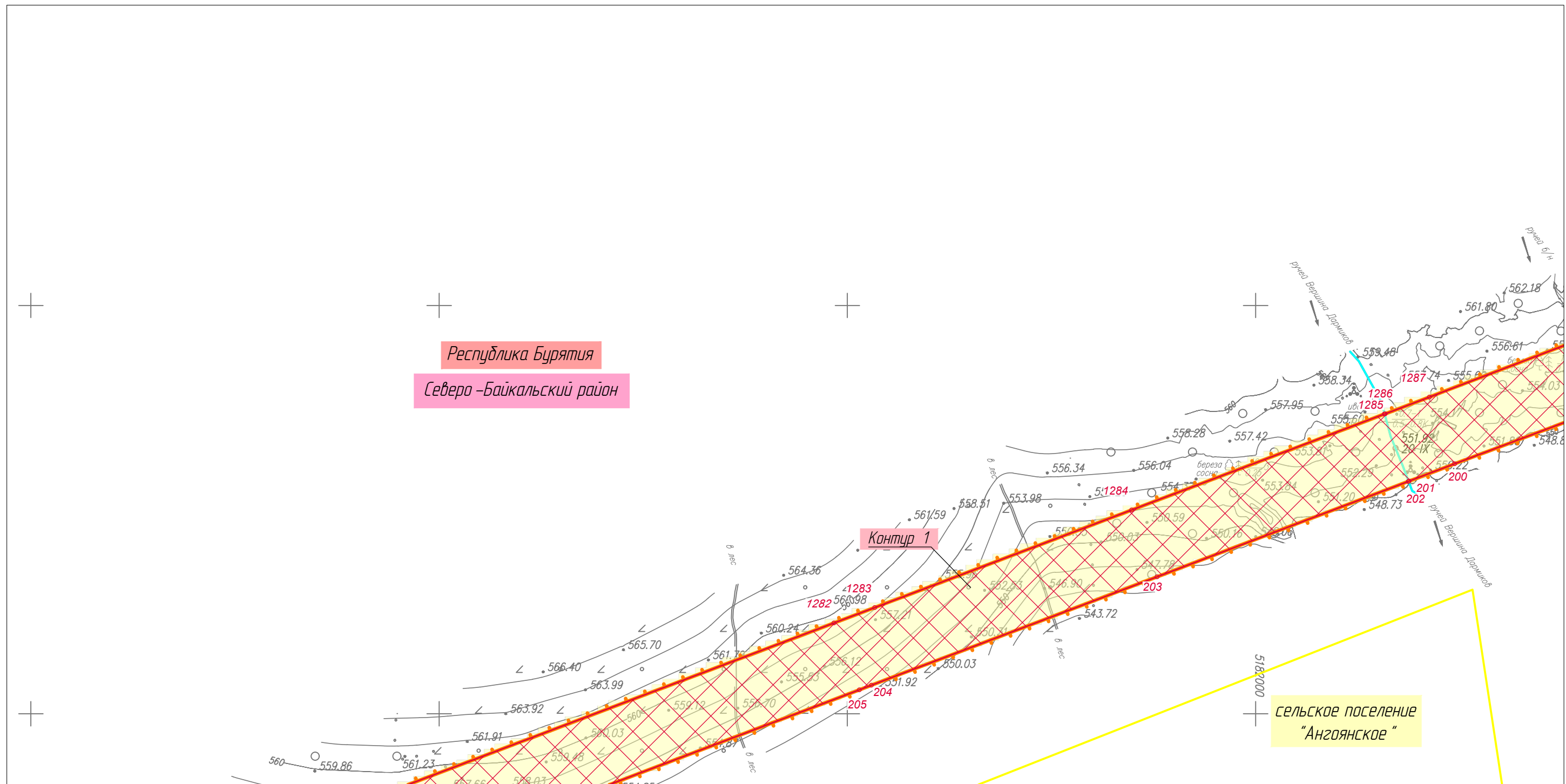


Республика Бурятия
Северо-Байкальский район

Линия совмещения с Листом 41

						Республика Бурятия, Северо-Байкальский район			
						Документация по планировке территории для размещения объектов энергетики федерального значения «ВЛ 500 кВ Нижнеангарская - Усть-Кут №2»			
Изм.	Кол.уч.	Лист	№ док.	Подп.	Дата	Основная часть проекта планировки территории. Графическая часть.	Стадия	Лист	Листов
Разработчик	Мароховский А.А.			<i>Мароховский</i>	08.22		ППТ-2.1	42	318
Разработчик	Тимергалиева А.И.			<i>Тимергалиева</i>	08.22				
Разработчик	Журавлева А.В.			<i>Журавлева</i>	08.22				
Н. контр.	Алешина А.М.			<i>Алешина</i>	08.22				
Нач. отд.	Гнетова Н.Ю.			<i>Гнетова</i>	08.22				
						Чертеж границ зон планируемого размещения линейных объектов, красных линий. М 1:5000	 ООО НПО "Инжгеопроект" 109052, г. Москва, Рязанский проспект, д.2 стр.49		

Чертеж границ зон планируемого размещения линейных объектов, красных линий

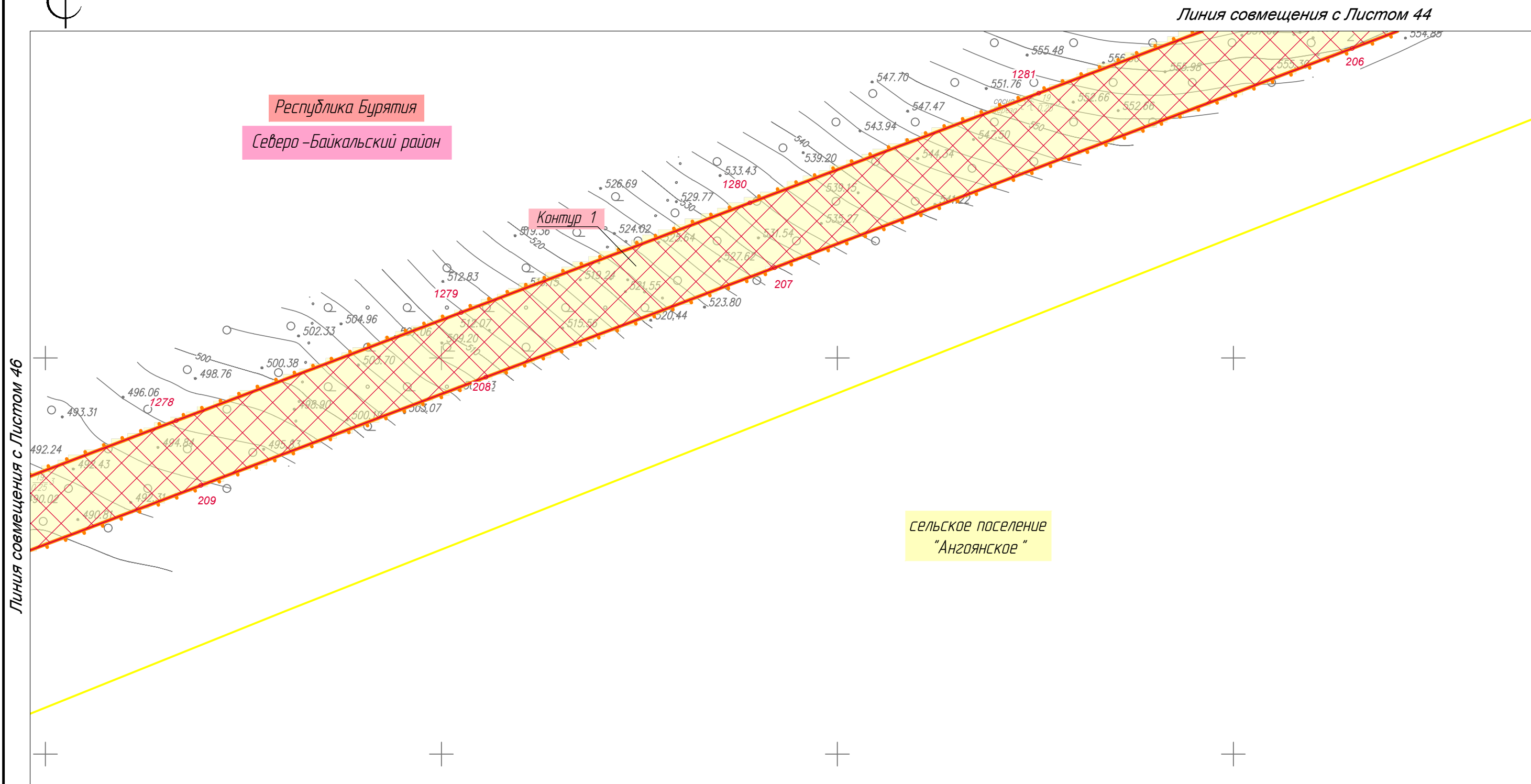



Линия совмещения с Листом 45

Линия совмещения с Листом 43

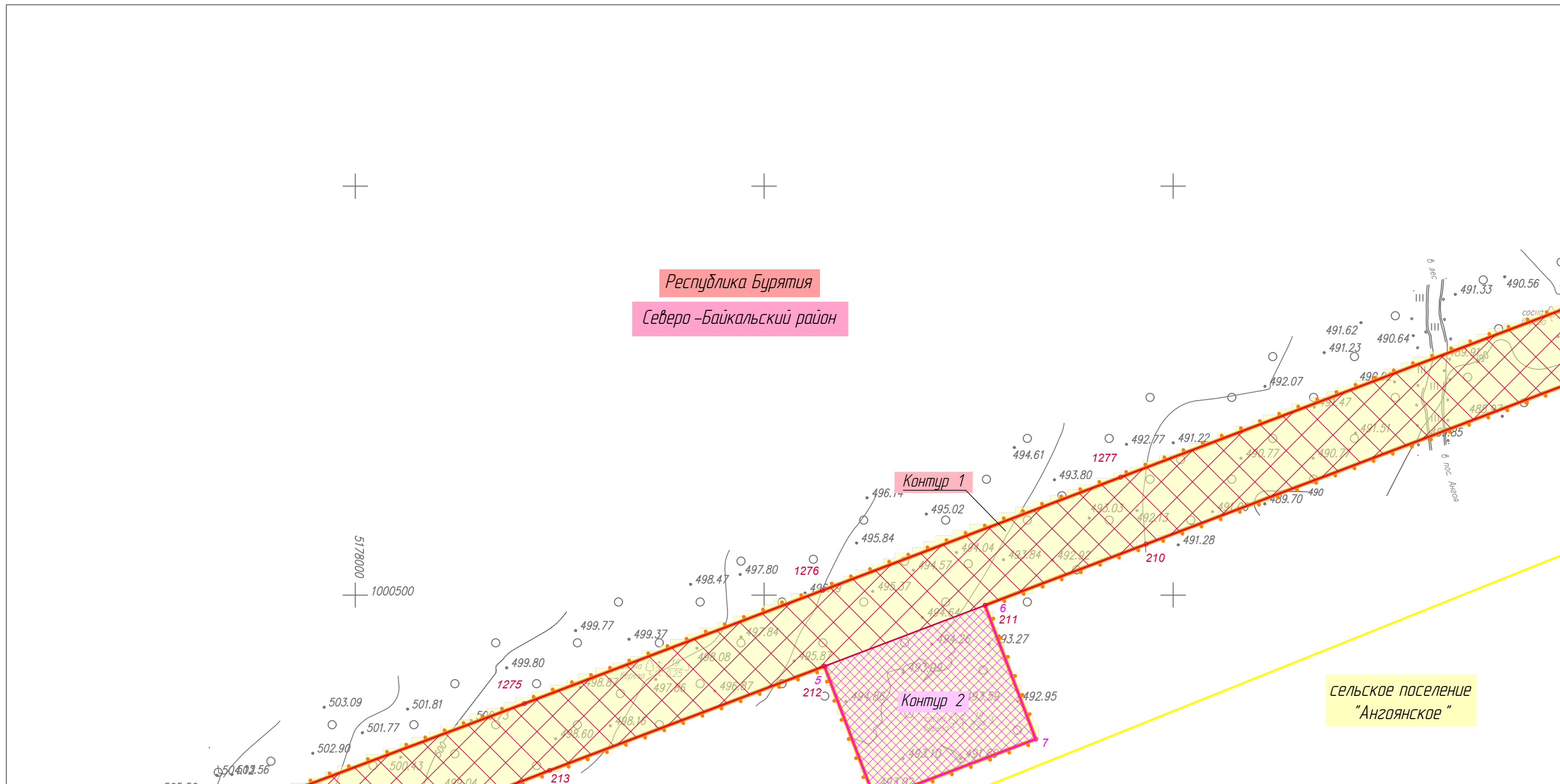
						Республика Бурятия, Северо-Байкальский район			
						Документация по планировке территории для размещения объектов энергетики федерального значения «ВЛ 500 кВ Нижнеангарская - Усть-Кут №2»			
Изм.	Кол.уч.	Лист	№ док.	Подп.	Дата	Основная часть проекта планировки территории. Графическая часть.	Стадия	Лист	Листов
Разработчик	Мароховский А.А.			<i>Мароховский</i>	08.22		ППТ-2.1	44	318
Разработчик	Тимергалиева А.И.			<i>Тимергалиева</i>	08.22				
Разработчик	Журавлева А.В.			<i>Журавлева</i>	08.22				
Н. контр.	Алешина А.М.			<i>Алешина</i>	08.22				
Нач. отд.	Гнетова Н.Ю.			<i>Гнетова</i>	08.22	Чертеж границ зон планируемого размещения линейных объектов, красных линий. М 1:5000	 ООО НПО "Инжгеопроект" 109052, г. Москва, Рязанский проспект, д.2 стр.49		

Чертеж границ зон планируемого размещения линейных объектов, красных линий



						Республика Бурятия, Северо-Байкальский район			
						Документация по планировке территории для размещения объектов энергетики федерального значения «ВЛ 500 кВ Нижнеангарская - Усть-Кут №2»			
Изм.	Кол.уч.	Лист	№ док.	Подп.	Дата	Основная часть проекта планировки территории. Графическая часть.	Стадия	Лист	Листов
Разработчик	Мароховский А.А.			<i>Мароховский</i>	08.22		ППТ-2.1	45	318
Разработчик	Тимергалиева А.И.			<i>Тимергалиева</i>	08.22				
Разработчик	Журавлева А.В.			<i>Журавлева</i>	08.22				
Н. контр.	Алешина А.М.			<i>Алешина</i>	08.22				
Нач. отд.	Гнетова Н.Ю.			<i>Гнетова</i>	08.22	Чертеж границ зон планируемого размещения линейных объектов, красных линий. М 1:5000	 ООО НПО "Инжгеопроект" 109052, г. Москва, Рязанский проспект, д.2 стр.49		

Чертеж границ зон планируемого размещения линейных объектов, красных линий



Линия совмещения с Листом 47

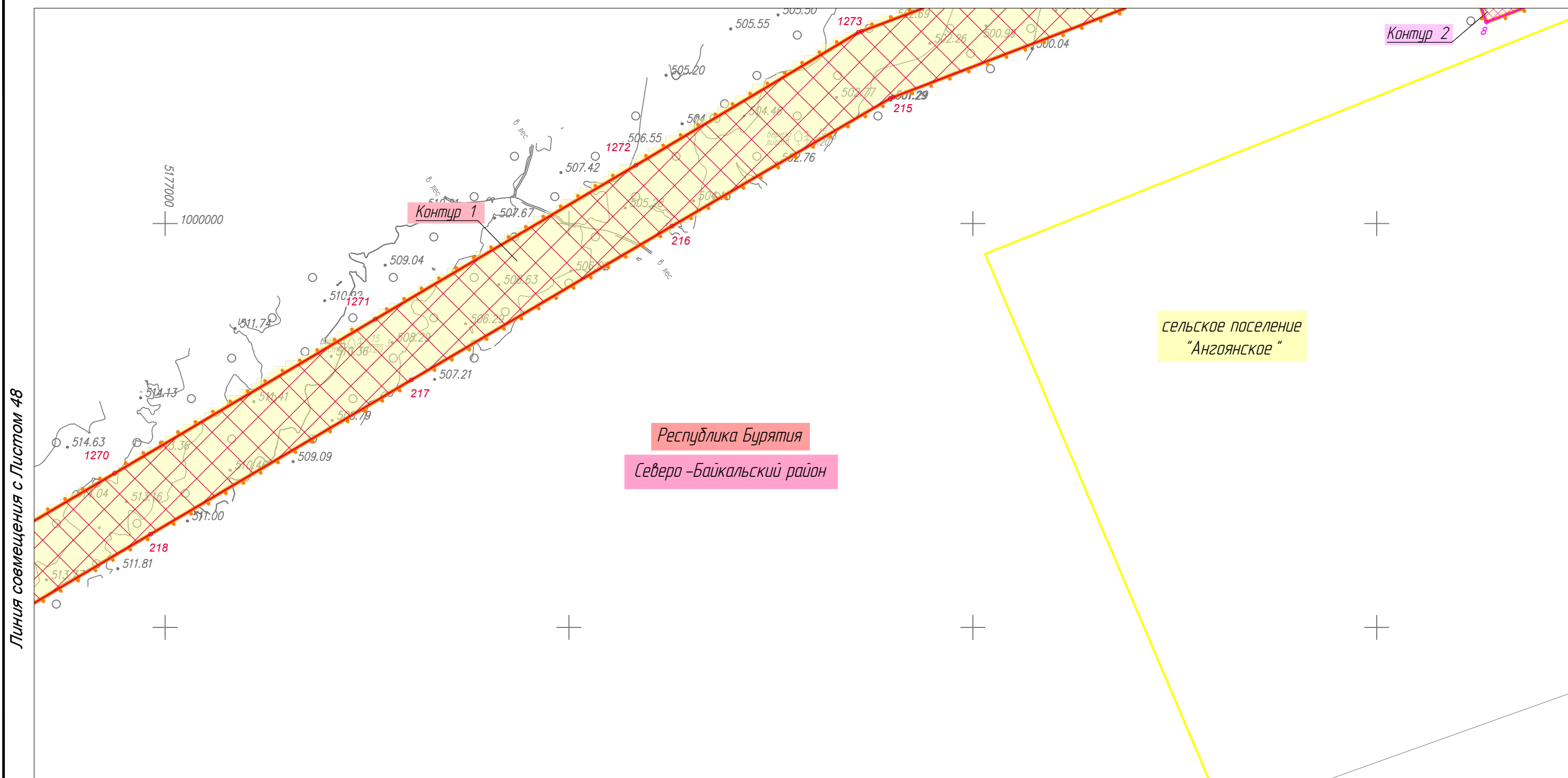
Линия совмещения с Листом 45

						Республика Бурятия, Северо-Байкальский район			
						Документация по планировке территории для размещения объектов энергетики федерального значения «ВЛ 500 кВ Нижнеангарская - Усть-Кут №2»			
Изм.	Кол.уч.	Лист	№ док.	Подп.	Дата	Основная часть проекта планировки территории. Графическая часть.	Стадия	Лист	Листов
Разработчик	Мароховский А.А.			<i>Мароховский</i>	08.22		ППТ-2.1	46	318
Разработчик	Тимергалиева А.И.			<i>Тимергалиева</i>	08.22				
Разработчик	Журавлева А.В.			<i>Журавлева</i>	08.22				
Н. контр.	Алешина А.М.			<i>Алешина</i>	08.22				
Нач. отд.	Гнетова Н.Ю.			<i>Гнетова</i>	08.22	Чертеж границ зон планируемого размещения линейных объектов, красных линий. М 1:5000		 ООО НПО "Инжгеопроект" 109052, г. Москва, Рязанский проспект, д.2 стр.49	


Чертеж границ зон планируемого размещения линейных объектов, красных линий



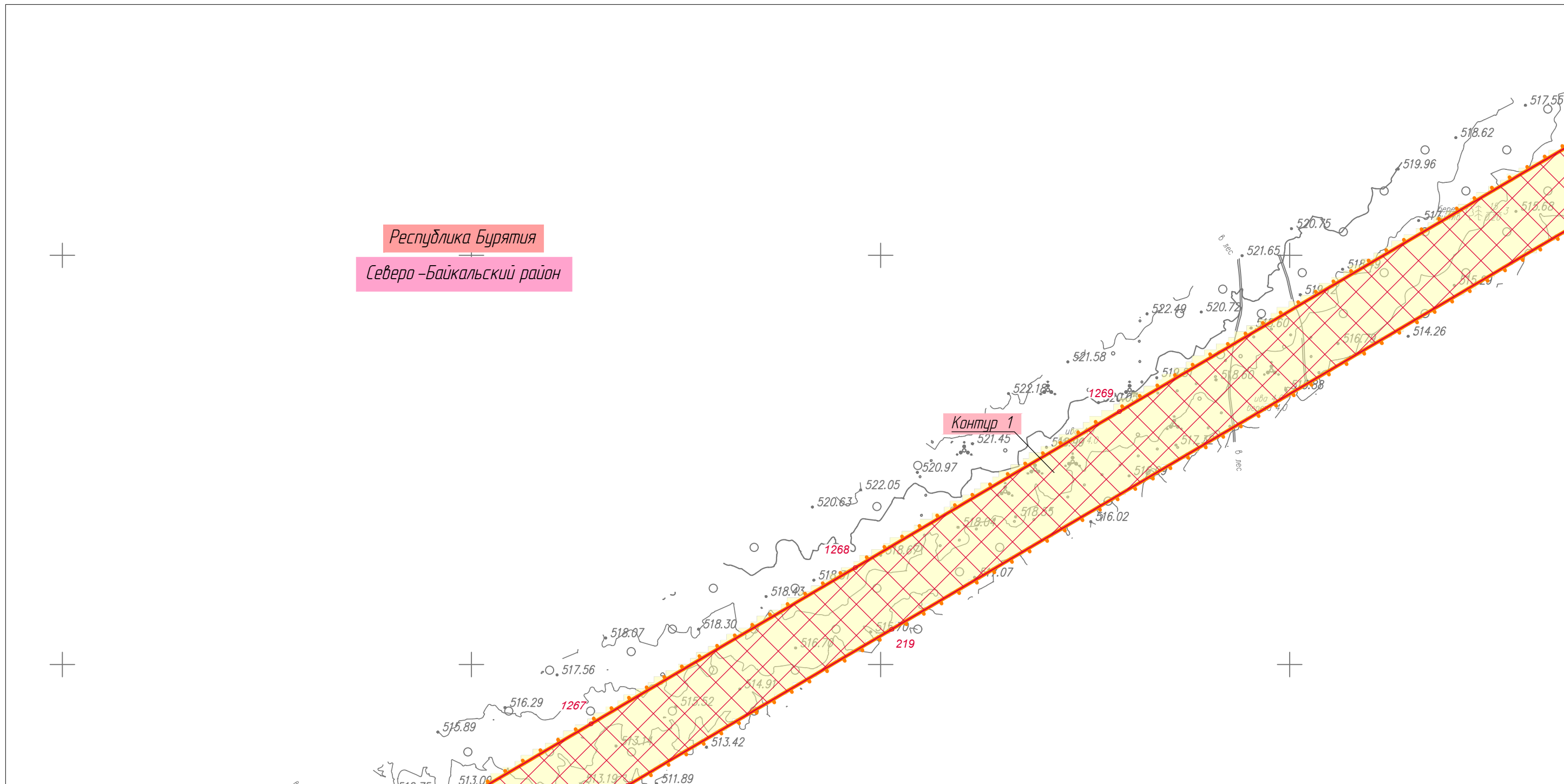
Линия совмещения с Листом 46



Линия совмещения с Листом 48

						Республика Бурятия, Северо-Байкальский район			
						Документация по планировке территории для размещения объектов энергетики федерального значения «ВЛ 500 кВ Нижнеангарская - Усть-Кут №2»			
Изм.	Кол.уч.	Лист	№ док.	Подп.	Дата	Основная часть проекта планировки территории. Графическая часть.	Стадия	Лист	Листов
Разработчик	Мароховский А.А.			<i>Мароховский</i>	08.22		ППТ-2.1	47	318
Разработчик	Тимергалиева А.И.			<i>Тимергалиева</i>	08.22				
Разработчик	Журавлева А.В.			<i>Журавлева</i>	08.22				
Н. контр.	Алешина А.М.			<i>Алешина</i>	08.22				
Нач. отд.	Гнетова Н.Ю.			<i>Гнетова</i>	08.22	Чертеж границ зон планируемого размещения линейных объектов, красных линий. М 1:5000	 ООО НПО "Инжгеопроект" 109052, г. Москва, Рязанский проспект, д.2 стр.49		

Чертеж границ зон планируемого размещения линейных объектов, красных линий



Республика Бурятия
Северо-Байкальский район

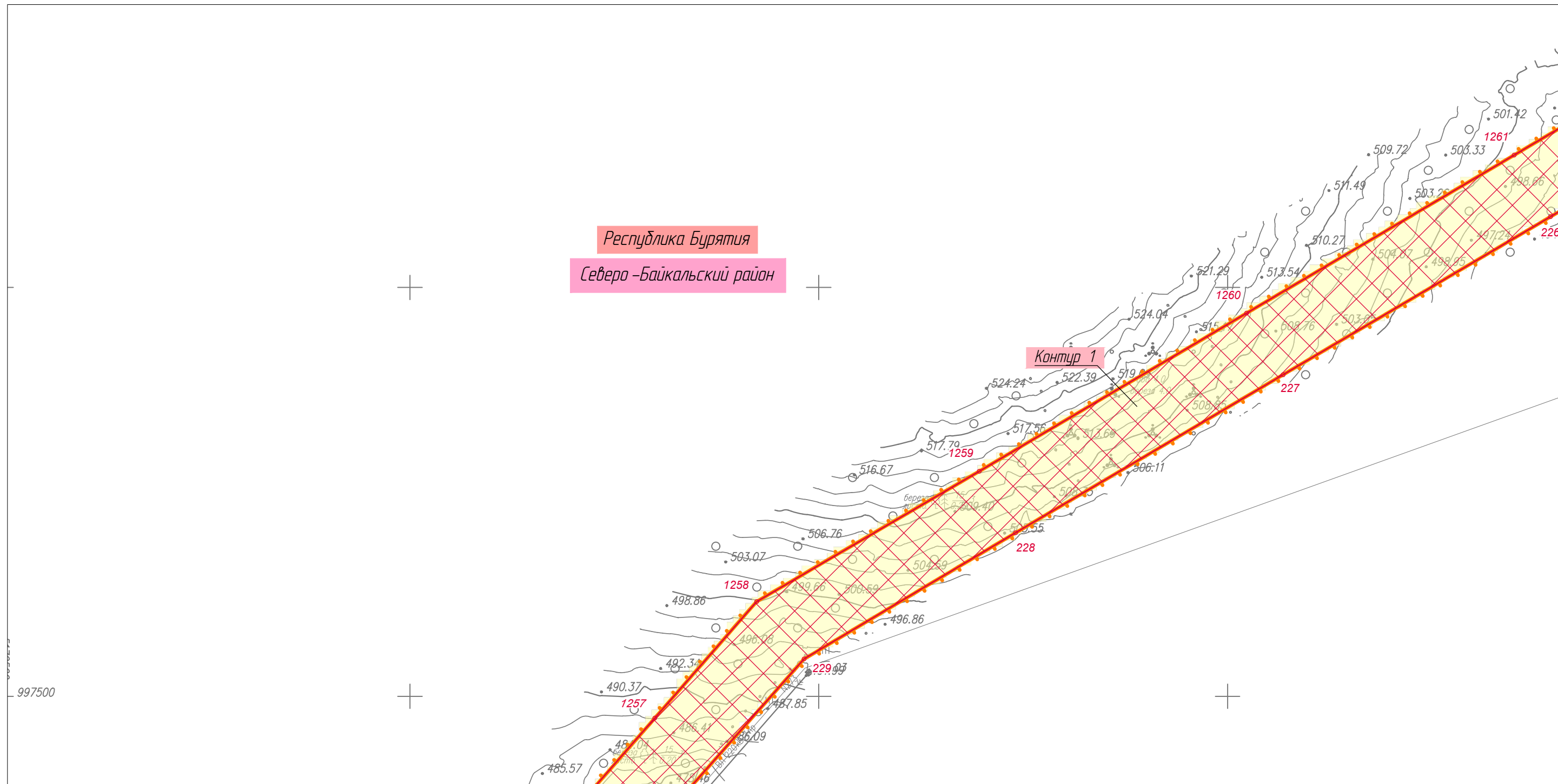
Контур 1

Линия совмещения с Листом 47

Линия совмещения с Листом 49

						Республика Бурятия, Северо-Байкальский район			
						Документация по планировке территории для размещения объектов энергетики федерального значения «ВЛ 500 кВ Нижнеангарская - Усть-Кут №2»			
Изм.	Кол.уч.	Лист	№ док.	Подп.	Дата	Основная часть проекта планировки территории. Графическая часть.	Стадия	Лист	Листов
Разработчик	Мароховский А.А.			<i>Мароховский</i>	08.22		ППТ-2.1	48	318
Разработчик	Тимергалиева А.И.			<i>Тимергалиева</i>	08.22				
Разработчик	Журавлева А.В.			<i>Журавлева</i>	08.22				
Н. контр.	Алешина А.М.			<i>Алешина</i>	08.22				
Нач. отд.	Гнетова Н.Ю.			<i>Гнетова</i>	08.22	Чертеж границ зон планируемого размещения линейных объектов, красных линий. М 1:5000	 ООО НПО "Инжгеопроект" 109052, г. Москва, Рязанский проспект, д.2 стр.49		

Чертеж границ зон планируемого размещения линейных объектов, красных линий



Республика Бурятия
Северо-Байкальский район

Контур 1

Линия совмещения с Листом 49

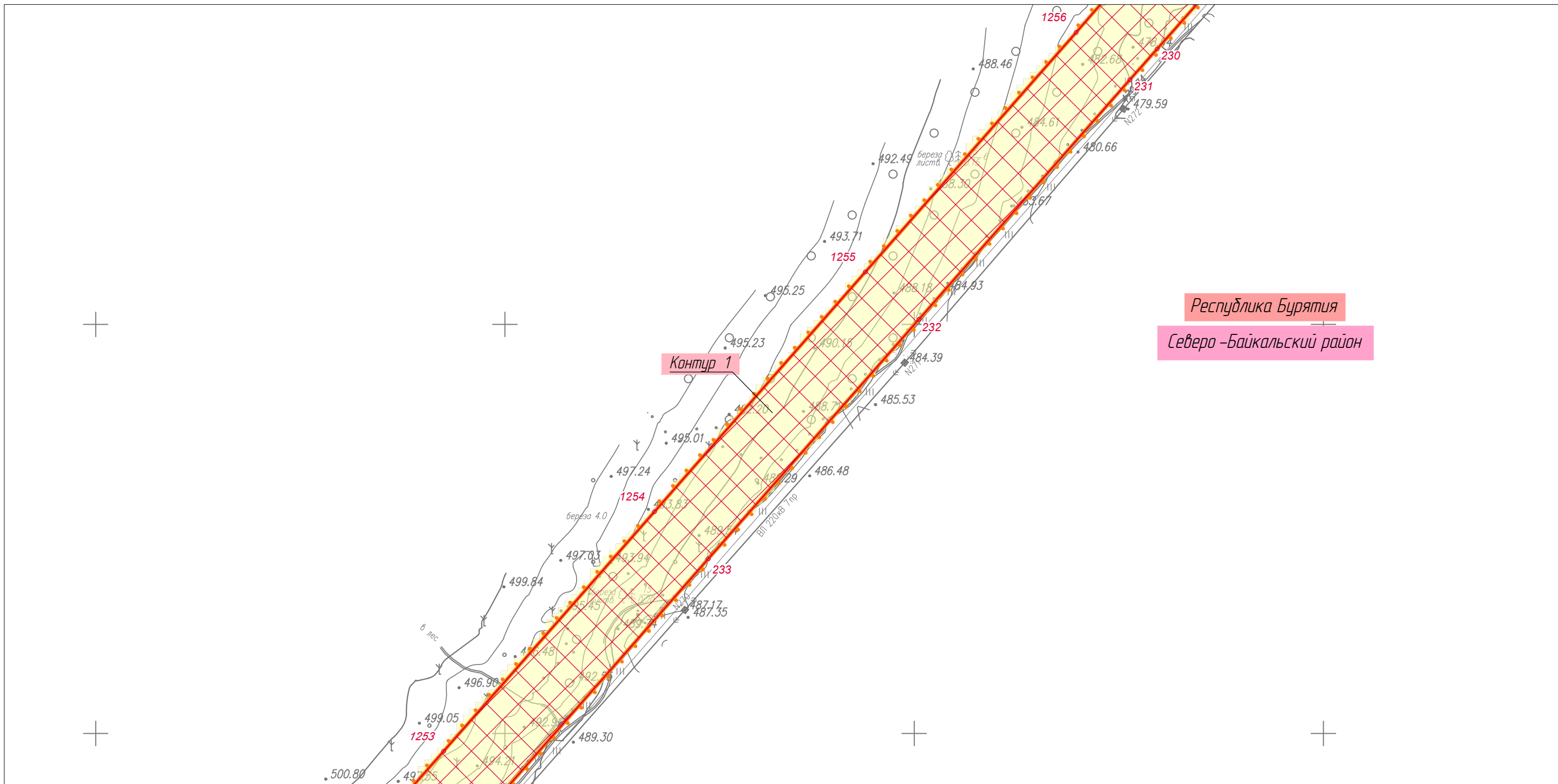
Линия совмещения с Листом 51

						Республика Бурятия, Северо-Байкальский район			
						Документация по планировке территории для размещения объектов энергетики федерального значения «ВЛ 500 кВ Нижнеангарская - Усть-Кут №2»			
Изм.	Кол.уч.	Лист	№ док.	Подп.	Дата	Основная часть проекта планировки территории. Графическая часть.	Стадия	Лист	Листов
Разработчик	Мароховский А.А.			<i>Мароховский</i>	08.22		ППТ-2.1	50	318
Разработчик	Тимергалиева А.И.			<i>Тимергалиева</i>	08.22				
Разработчик	Журавлева А.В.			<i>Журавлева</i>	08.22				
Н. контр.	Алешина А.М.			<i>Алешина</i>	08.22				
Нач. отд.	Гнетова Н.Ю.			<i>Гнетова</i>	08.22	Чертеж границ зон планируемого размещения линейных объектов, красных линий. М 1:5000	 ООО НПО "Инжгеопроект" 109052, г. Москва, Рязанский проспект, д.2 стр.49		


Чертеж границ зон планируемого размещения линейных объектов, красных линий



Линия совмещения с Листом 50



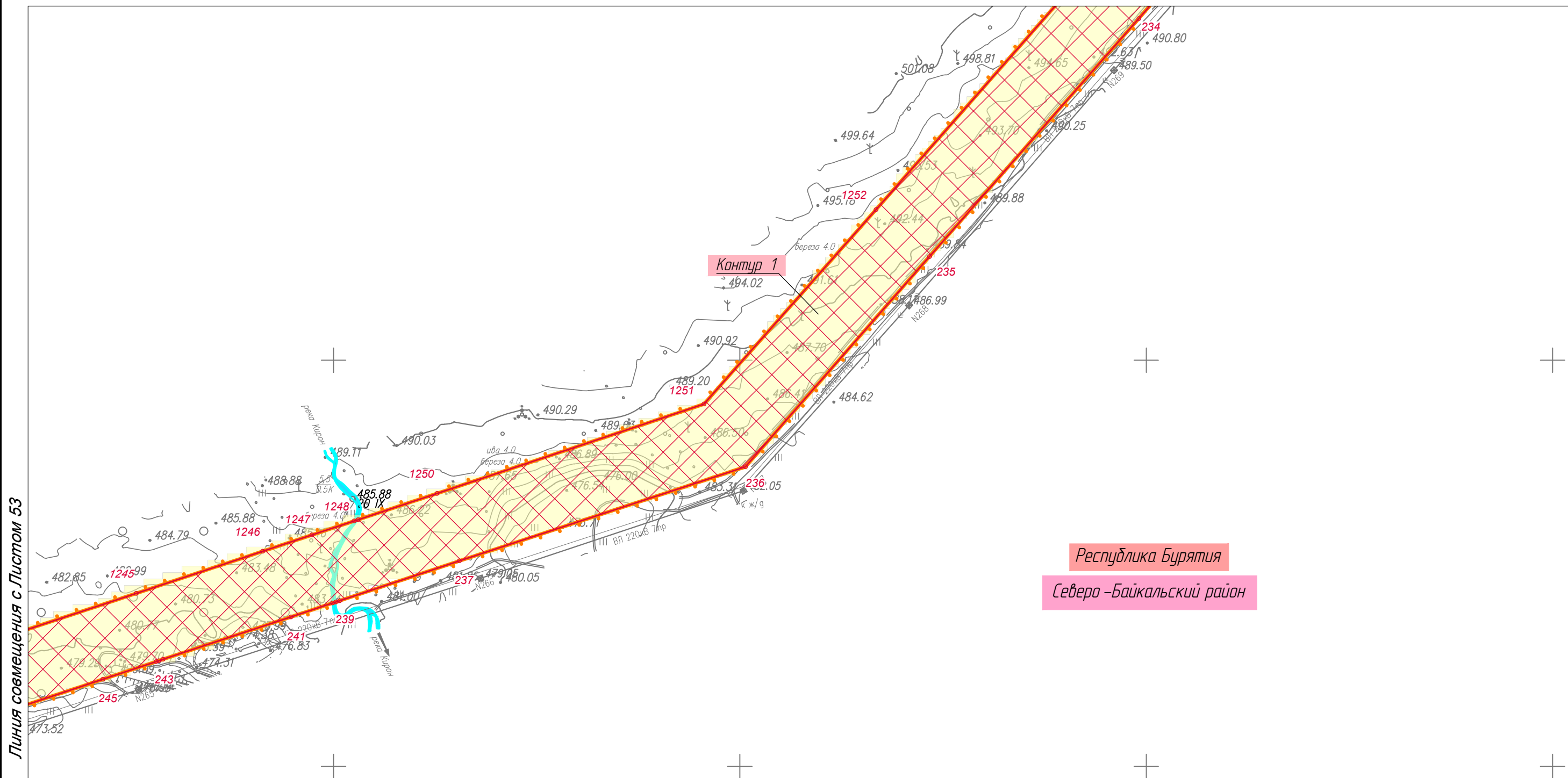
Линия совмещения с Листом 52

						Республика Бурятия, Северо-Байкальский район			
						Документация по планировке территории для размещения объектов энергетики федерального значения «ВЛ 500 кВ Нижнеангарская - Усть-Кут №2»			
Изм.	Кол.уч.	Лист	№ док.	Подп.	Дата	Основная часть проекта планировки территории. Графическая часть.	Стадия	Лист	Листов
Разработчик	Мароховский А.А.			<i>Мароховский</i>	08.22		ППТ-2.1	51	318
Разработчик	Тимергалиева А.И.			<i>Тимергалиева</i>	08.22				
Разработчик	Журавлева А.В.			<i>Журавлева</i>	08.22				
Н. контр.	Алешина А.М.			<i>Алешина</i>	08.22				
Нач. отд.	Гнетова Н.Ю.			<i>Гнетова</i>	08.22	Чертеж границ зон планируемого размещения линейных объектов, красных линий. М 1:5000	 ООО НПО "Инжгеопроект" 109052, г. Москва, Рязанский проспект, д.2 стр.49		


Чертеж границ зон планируемого размещения линейных объектов, красных линий



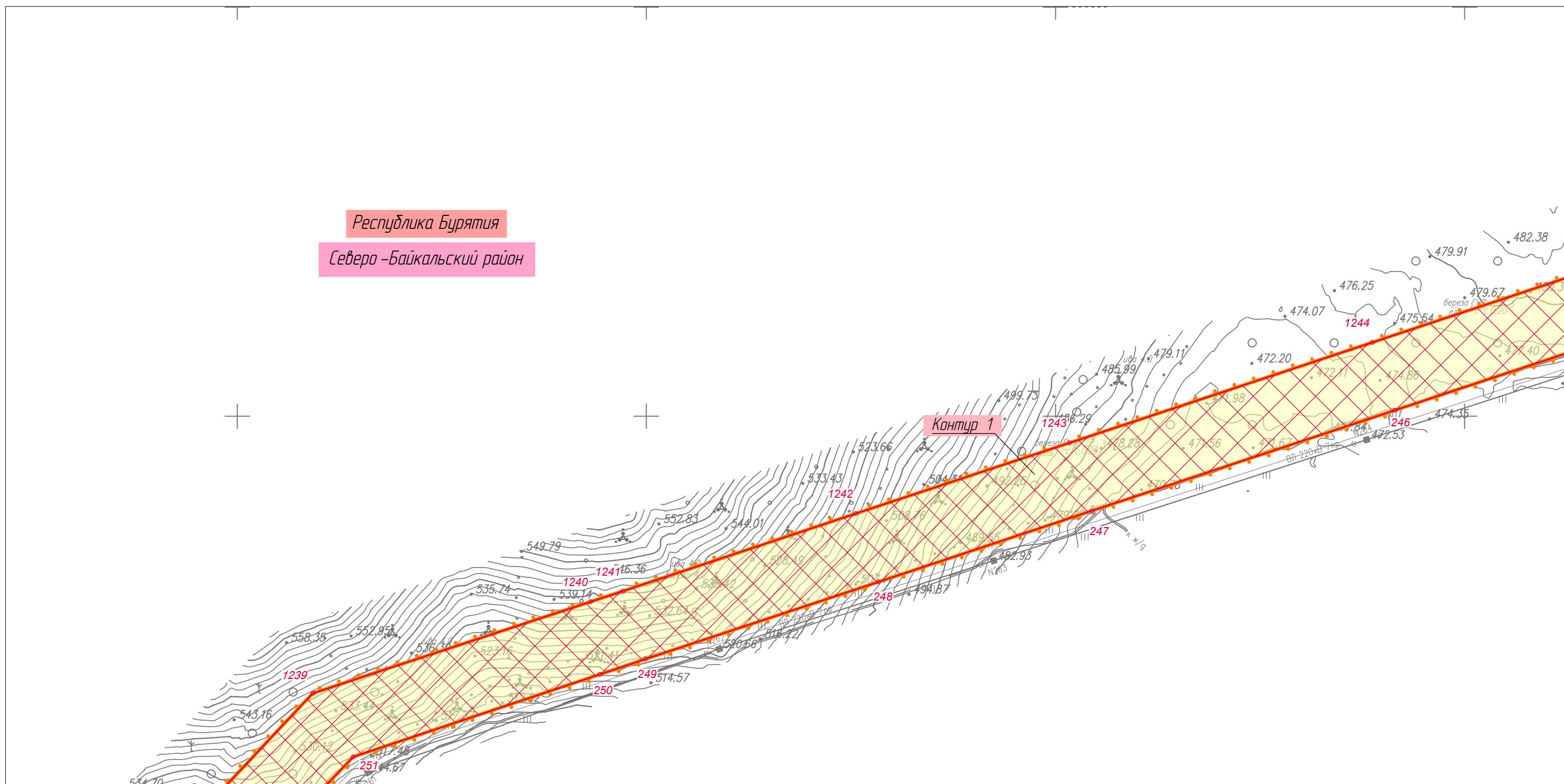
Линия совмещения с Листом 51



Линия совмещения с Листом 53

						Республика Бурятия, Северо-Байкальский район			
						Документация по планировке территории для размещения объектов энергетики федерального значения «ВЛ 500 кВ Нижнеангарская - Усть-Кут №2»			
Изм.	Кол.уч.	Лист	№ док.	Подп.	Дата	Основная часть проекта планировки территории. Графическая часть.	Стадия	Лист	Листов
Разработчик	Мароховский А.А.			<i>Мароховский</i>	08.22		ППТ-2.1	52	318
Разработчик	Тимергалиева А.И.			<i>Тимергалиева</i>	08.22				
Разработчик	Журавлева А.В.			<i>Журавлева</i>	08.22				
Н. контр.	Алешина А.М.			<i>Алешина</i>	08.22	Чертеж границ зон планируемого размещения линейных объектов, красных линий. М 1:5000	 ООО НПО "Инжгеопроект" 109052, г. Москва, Рязанский проспект, д.2 стр.49		
Нач. отд.	Гнетова Н.Ю.			<i>Гнетова</i>	08.22				

Чертеж границ зон планируемого размещения линейных объектов, красных линий



Республика Бурятия
Северо-Байкальский район

Контур 1

Линия совмещения с Листом 54

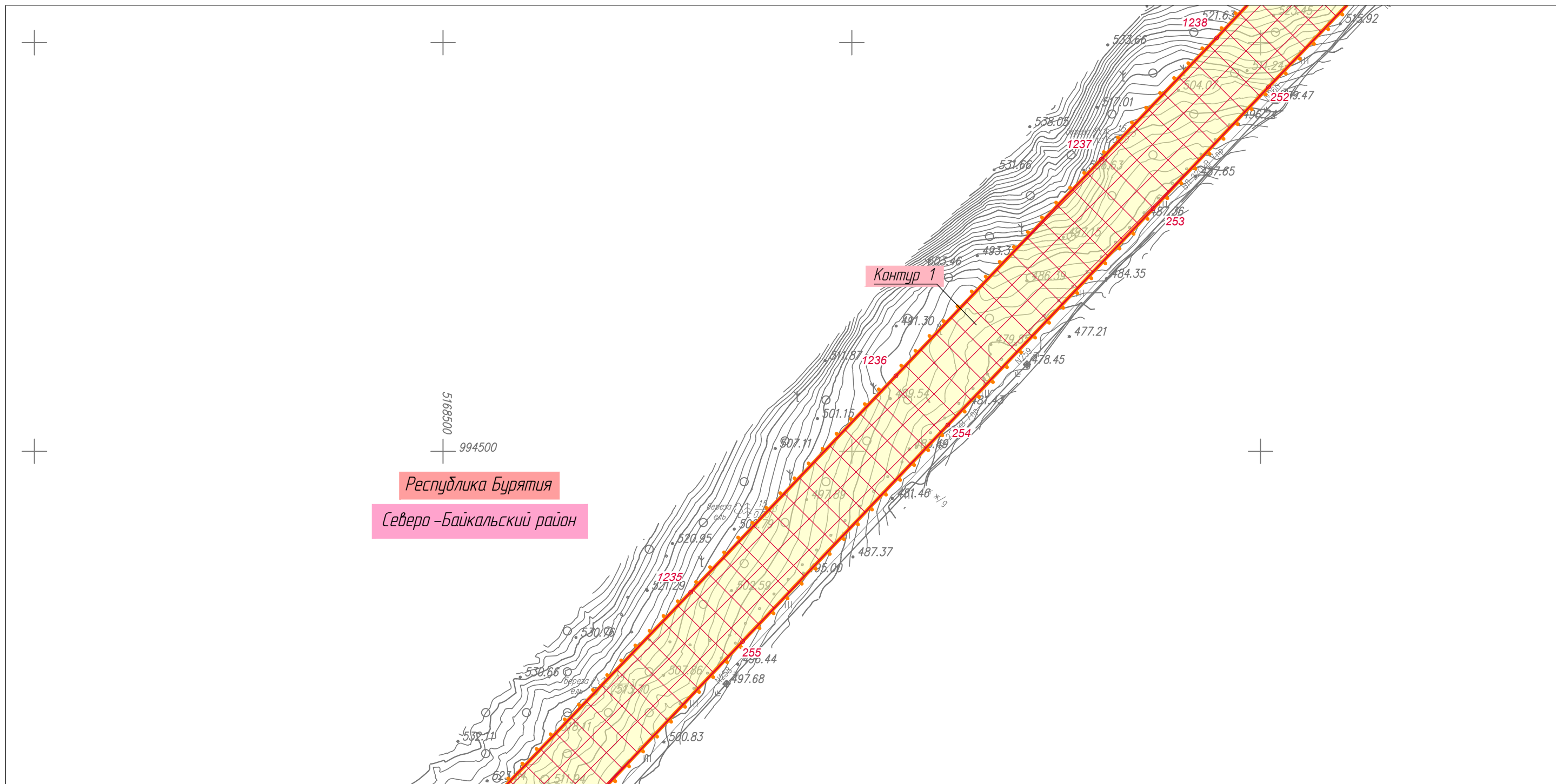
Линия совмещения с Листом 52

						Республика Бурятия, Северо-Байкальский район			
						Документация по планировке территории для размещения объектов энергетики федерального значения «ВЛ 500 кВ Нижнеангарская - Усть-Кут №2»			
Изм.	Кол.уч.	Лист	№ док.	Подп.	Дата	Основная часть проекта планировки территории. Графическая часть.	Стадия	Лист	Листов
Разработчик	Мароховский А.А.			<i>Mar</i>	08.22		ППТ-2.1	53	318
Разработчик	Тимергалиева А.И.			<i>Tim</i>	08.22				
Разработчик	Журавлева А.В.			<i>Zh</i>	08.22				
Н. контр.	Алешина А.М.			<i>Ale</i>	08.22				
Нач. отд.	Гнетова Н.Ю.			<i>Gne</i>	08.22	Чертеж границ зон планируемого размещения линейных объектов, красных линий. М 1:5000	 ООО НПО "Инжгеопроект" 109052, г. Москва, Рязанский проспект, д.2 стр.49		

Чертеж границ зон планируемого размещения линейных объектов, красных линий




Линия совмещения с Листом 53



Республика Бурятия
Северо-Байкальский район

Контур 1

Линия совмещения с Листом 55

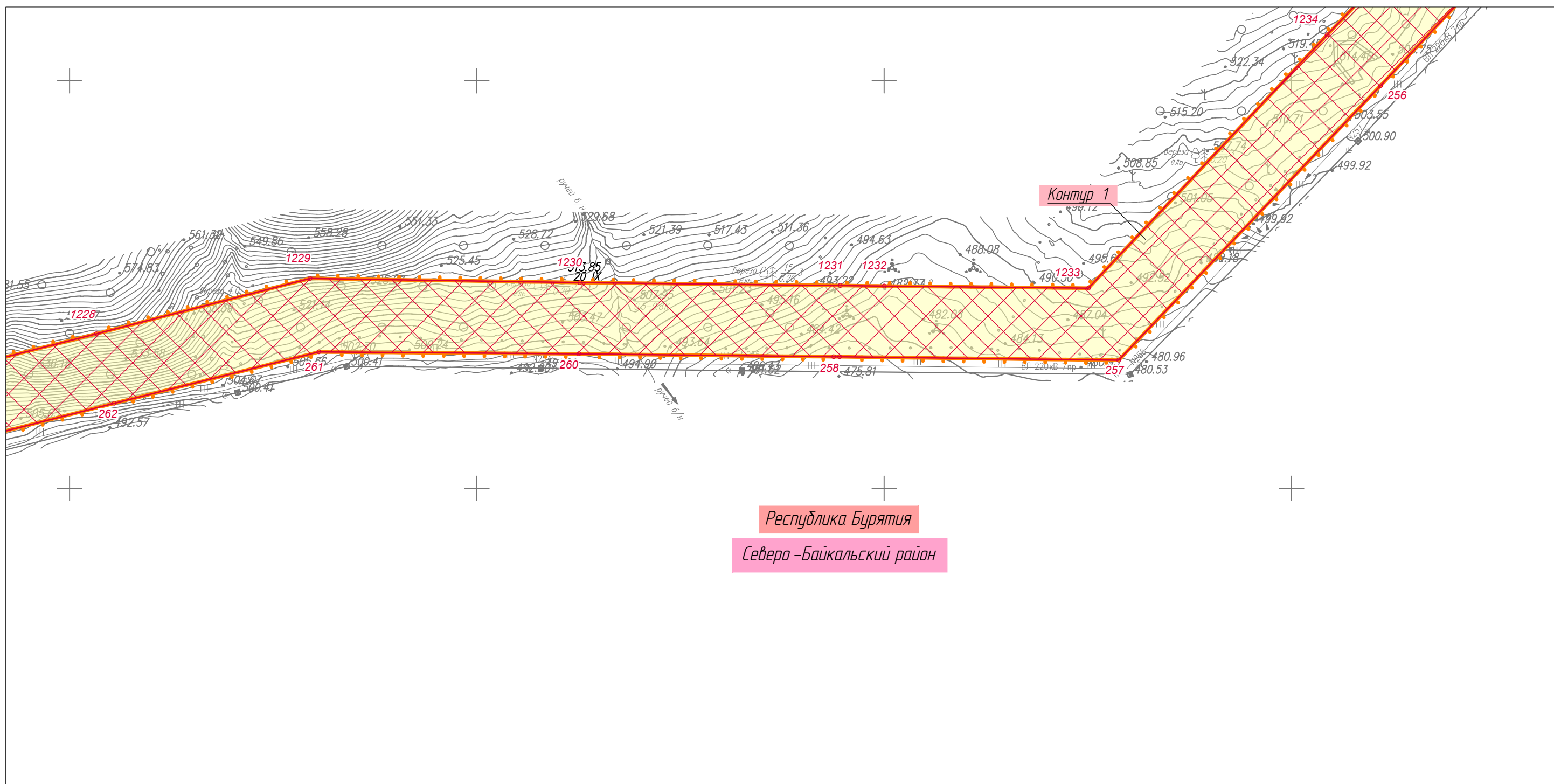
						Республика Бурятия, Северо-Байкальский район			
						Документация по планировке территории для размещения объектов энергетики федерального значения «ВЛ 500 кВ Нижнеангарская - Усть-Кут №2»			
Изм.	Кол.уч.	Лист	№ док.	Подп.	Дата	Основная часть проекта планировки территории. Графическая часть.	Стадия	Лист	Листов
Разработчик	Мароховский А.А.			<i>Мароховский</i>	08.22		ППТ-2.1	54	318
Разработчик	Тимергалиева А.И.			<i>Тимергалиева</i>	08.22				
Разработчик	Журавлева А.В.			<i>Журавлева</i>	08.22				
Н. контр.	Алешина А.М.			<i>Алешина</i>	08.22				
Нач. отд.	Гнетова Н.Ю.			<i>Гнетова</i>	08.22	Чертеж границ зон планируемого размещения линейных объектов, красных линий. М 1:5000	 ООО НПО "Инжгеопроект" 109052, г. Москва, Рязанский проспект, д.2 стр.49		

Чертеж границ зон планируемого размещения линейных объектов, красных линий



Линия совмещения с Листом 54

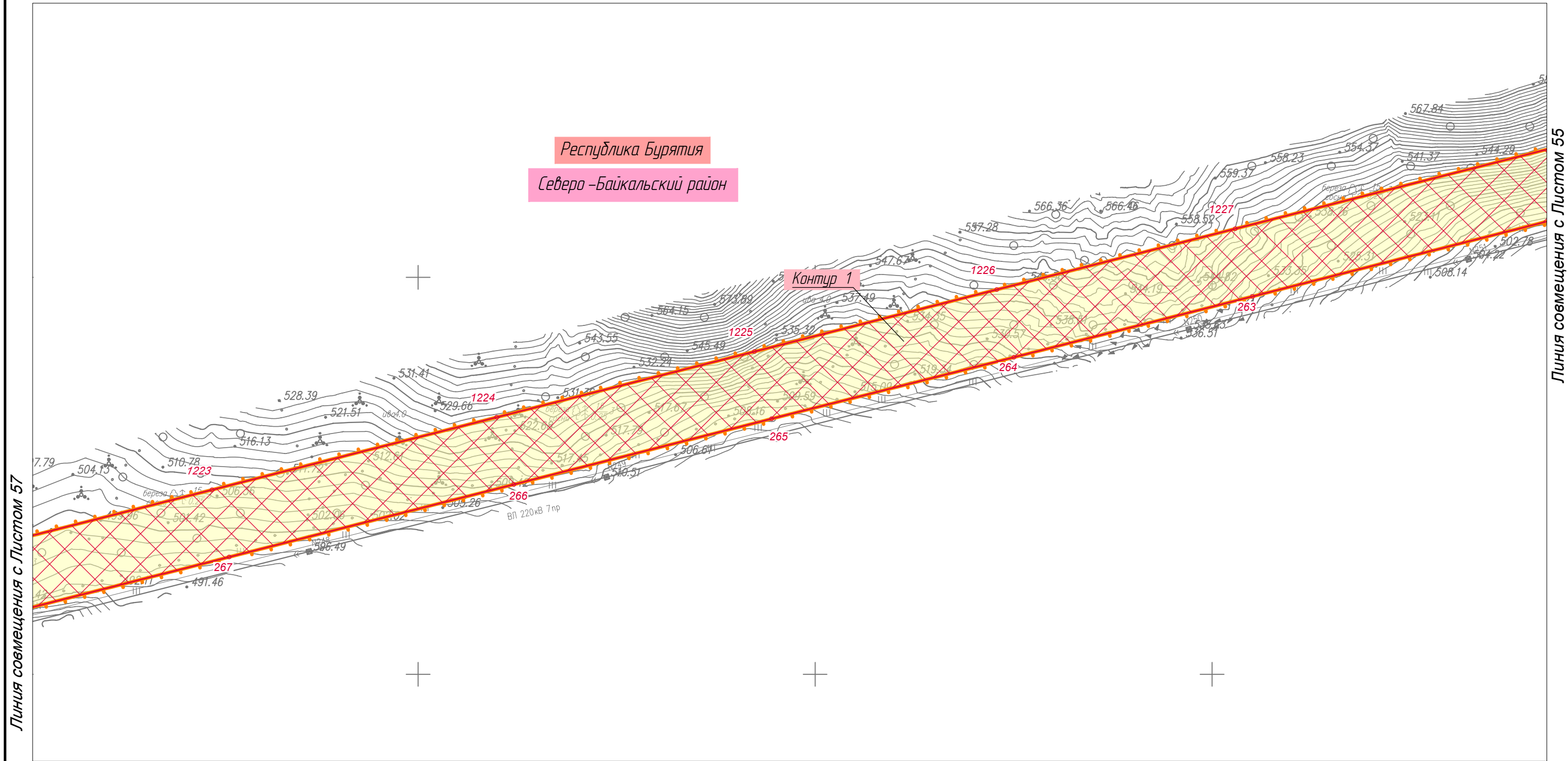
Линия совмещения с Листом 56



Республика Бурятия
Северо-Байкальский район

						Республика Бурятия, Северо-Байкальский район			
						Документация по планировке территории для размещения объектов энергетики федерального значения «ВЛ 500 кВ Нижнеангарская - Усть-Кут №2»			
Изм.	Кол.уч.	Лист	№ док.	Подп.	Дата	Основная часть проекта планировки территории. Графическая часть.	Стадия	Лист	Листов
Разработчик	Мароховский А.А.			<i>Мароховский</i>	08.22		ППТ-2.1	55	318
Разработчик	Тимергалиева А.И.			<i>Тимергалиева</i>	08.22				
Разработчик	Журавлева А.В.			<i>Журавлева</i>	08.22				
Н. контр.	Алешина А.М.			<i>Алешина</i>	08.22				
Нач. отд.	Гнетова Н.Ю.			<i>Гнетова</i>	08.22	Чертеж границ зон планируемого размещения линейных объектов, красных линий. М 1:5000	 ООО НПО "Инжгеопроект" 109052, г. Москва, Рязанский проспект, д.2 стр.49		

Чертеж границ зон планируемого размещения линейных объектов, красных линий

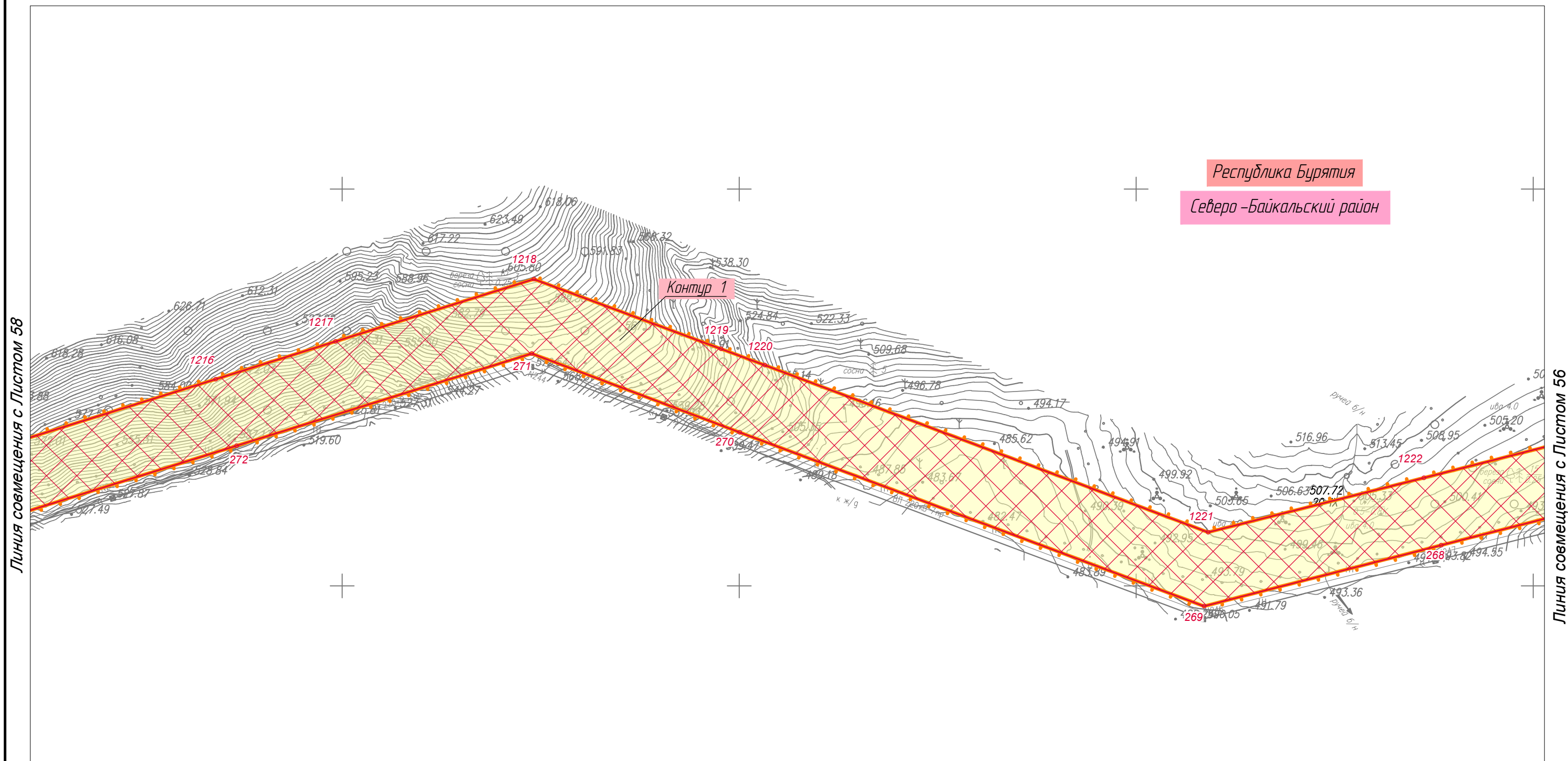


Линия совмещения с Листом 57

Линия совмещения с Листом 55

						Республика Бурятия, Северо-Байкальский район			
						Документация по планировке территории для размещения объектов энергетики федерального значения «ВЛ 500 кВ Нижнеангарская - Усть-Кут №2»			
Изм.	Кол.уч.	Лист	№ док.	Подп.	Дата	Основная часть проекта планировки территории. Графическая часть.	Стадия	Лист	Листов
Разработчик	Мароховский А.А.			<i>Мароховский</i>	08.22		ППТ-2.1	56	318
Разработчик	Тимергалиева А.И.			<i>Тимергалиева</i>	08.22				
Разработчик	Журавлева А.В.			<i>Журавлева</i>	08.22				
Н. контр.	Алешина А.М.			<i>Алешина</i>	08.22				
Нач. отд.	Гнетова Н.Ю.			<i>Гнетова</i>	08.22	Чертеж границ зон планируемого размещения линейных объектов, красных линий. М 1:5000	 ООО НПО "Инжгеопроект" 109052, г. Москва, Рязанский проспект, д.2 стр.49		

Чертеж границ зон планируемого размещения линейных объектов, красных линий

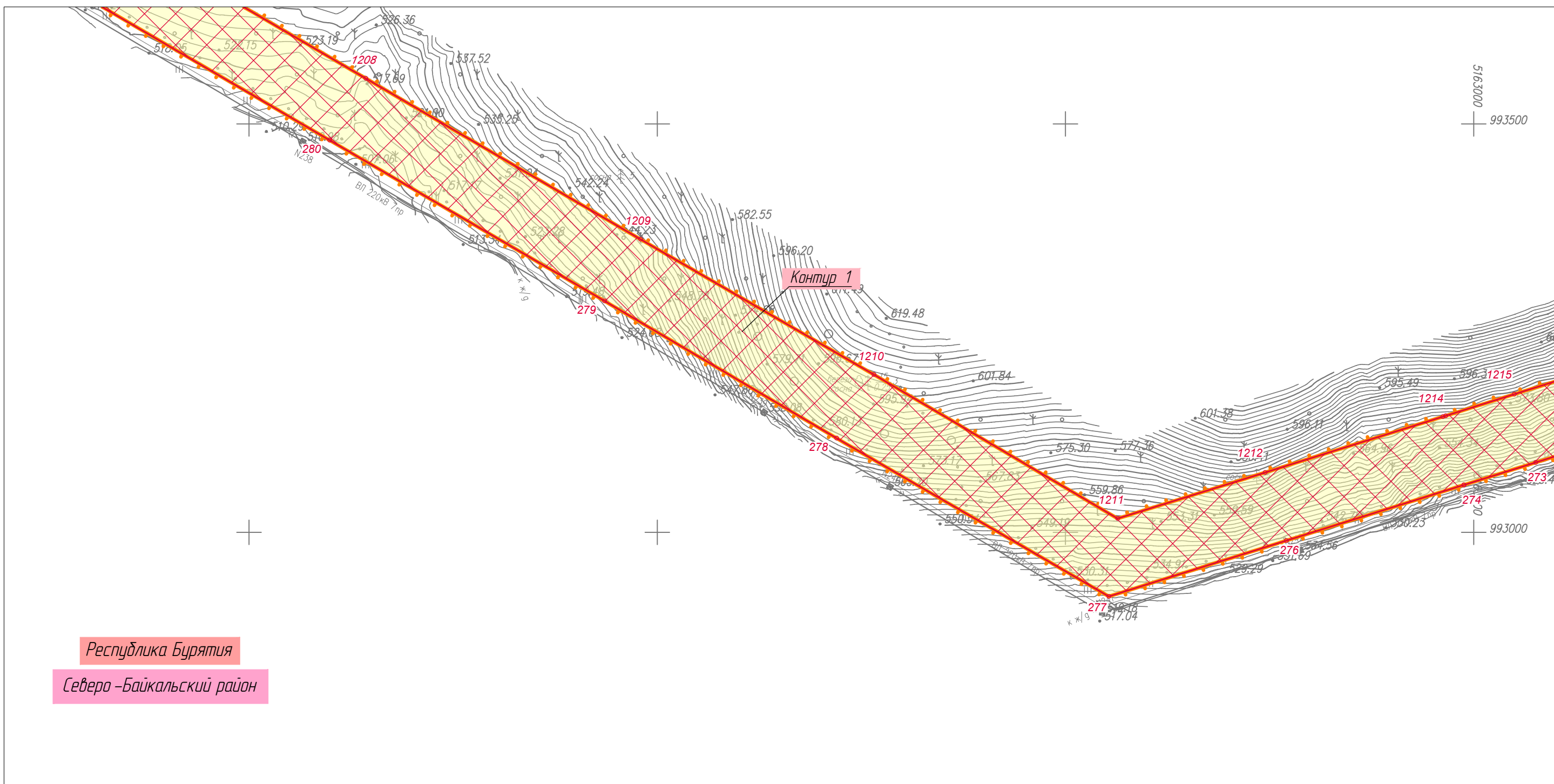


						Республика Бурятия, Северо-Байкальский район			
						Документация по планировке территории для размещения объектов энергетики федерального значения «ВЛ 500 кВ Нижнеангарская - Усть-Кут №2»			
Изм.	Кол.уч.	Лист	№ док.	Подп.	Дата	Основная часть проекта планировки территории. Графическая часть.	Стадия	Лист	Листов
Разработчик	Мароховский А.А.			<i>Мароховский</i>	08.22		ППТ-2.1	57	318
Разработчик	Тимергалиева А.И.			<i>Тимергалиева</i>	08.22				
Разработчик	Журавлева А.В.			<i>Журавлева</i>	08.22				
Н. контр.	Алешина А.М.			<i>Алешина</i>	08.22				
Нач. отд.	Гнетова Н.Ю.			<i>Гнетова</i>	08.22	Чертеж границ зон планируемого размещения линейных объектов, красных линий. М 1:5000	 ООО НПО "Инжгеопроект" 109052, г. Москва, Рязанский проспект, д.2 стр.49		

Чертеж границ зон планируемого размещения линейных объектов, красных линий



Линия совмещения с Листом 59



Линия совмещения с Листом 57

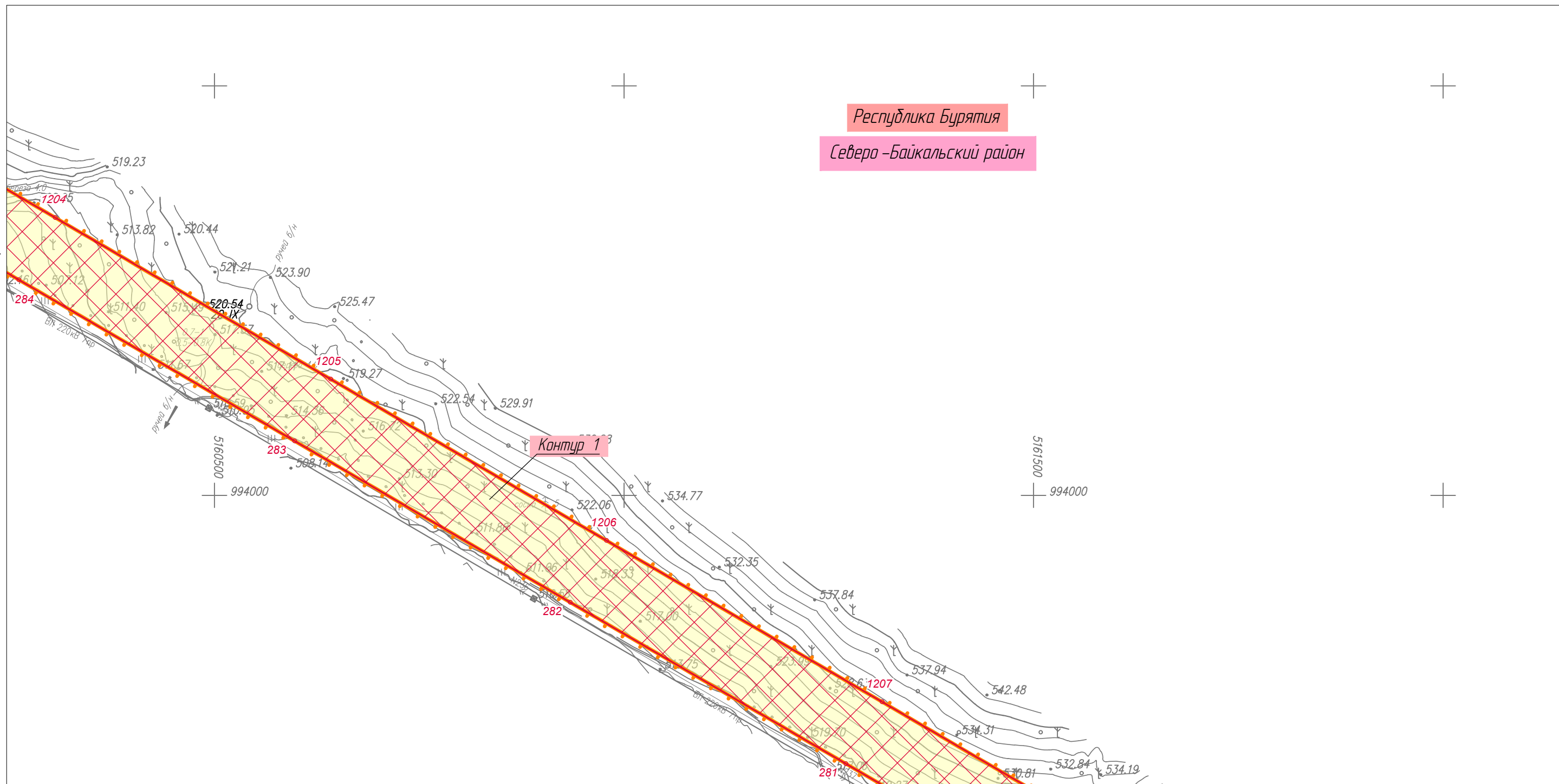
Республика Бурятия
Северо-Байкальский район

						Республика Бурятия, Северо-Байкальский район			
						Документация по планировке территории для размещения объектов энергетики федерального значения «ВЛ 500 кВ Нижнеангарская - Усть-Кут №2»			
Изм.	Кол.уч.	Лист	№ док.	Подп.	Дата	Основная часть проекта планировки территории. Графическая часть.	Стадия	Лист	Листов
Разработчик	Мароховский А.А.			<i>Мароховский</i>	08.22		ППТ-2.1	58	318
Разработчик	Тимергалиева А.И.			<i>Тимергалиева</i>	08.22				
Разработчик	Журавлева А.В.			<i>Журавлева</i>	08.22				
Н. контр.	Алешина А.М.			<i>Алешина</i>	08.22				
Нач. отд.	Гнетова Н.Ю.			<i>Гнетова</i>	08.22	Чертеж границ зон планируемого размещения линейных объектов, красных линий. М 1:5000	 ООО НПО "Инжгеопроект" 109052, г. Москва, Рязанский проспект, д.2 стр.49		


Чертеж границ зон планируемого размещения линейных объектов, красных линий



Линия совмещения с Листом 60

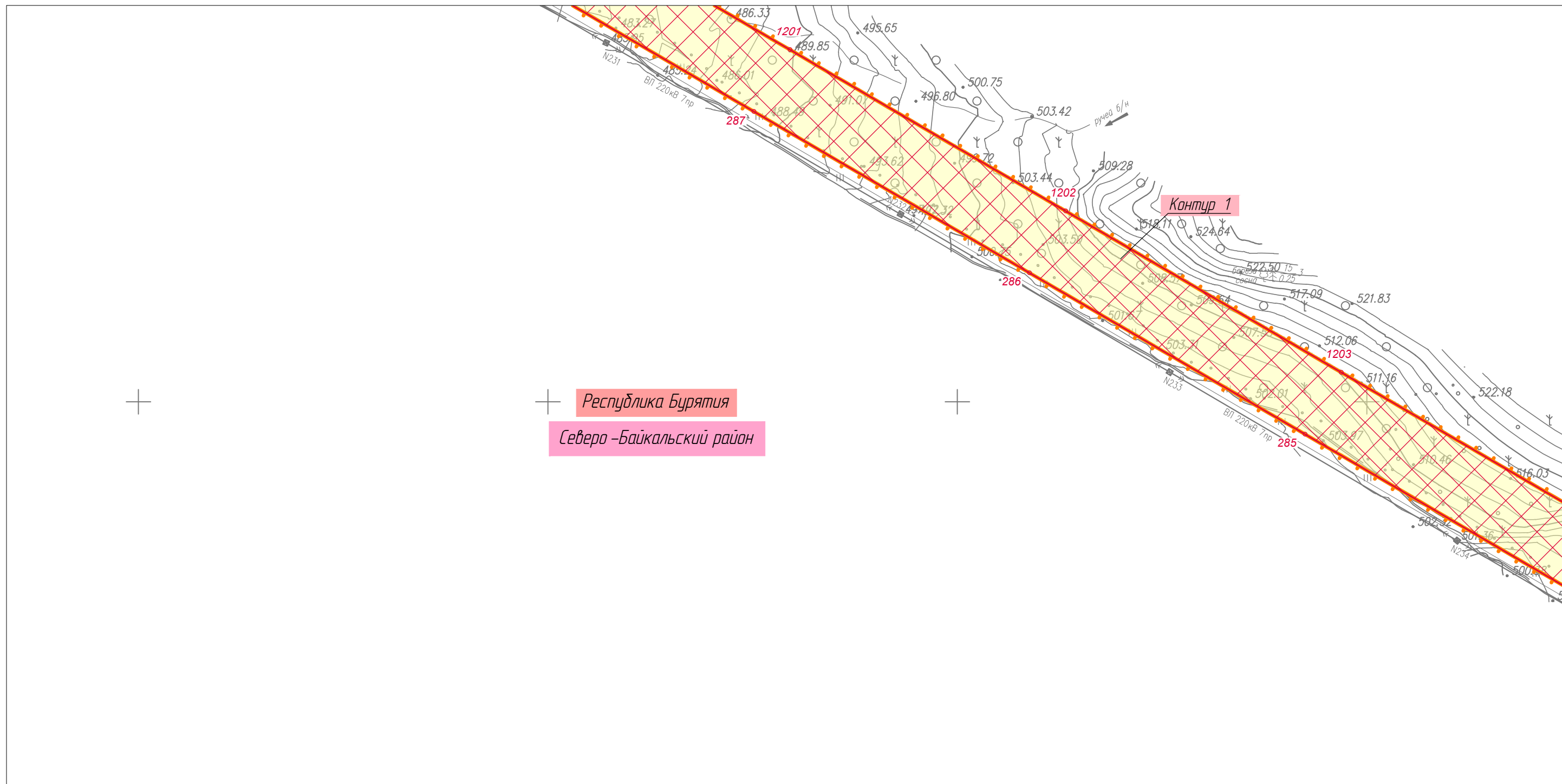


Линия совмещения с Листом 58

						Республика Бурятия, Северо-Байкальский район			
						Документация по планировке территории для размещения объектов энергетики федерального значения «ВЛ 500 кВ Нижнеангарская - Усть-Кут №2»			
Изм.	Кол.уч.	Лист	№ док.	Подп.	Дата	Основная часть проекта планировки территории. Графическая часть.	Стадия	Лист	Листов
Разработчик	Мароховский А.А.			<i>Мароховский</i>	08.22		ППТ-2.1	59	318
Разработчик	Тимергалиева А.И.			<i>Тимергалиева</i>	08.22				
Разработчик	Журавлева А.В.			<i>Журавлева</i>	08.22				
Н. контр.	Алешина А.М.			<i>Алешина</i>	08.22				
Нач. отд.	Гнетова Н.Ю.			<i>Гнетова</i>	08.22	Чертеж границ зон планируемого размещения линейных объектов, красных линий. М 1:5000	 ООО НПО "Инжгеопроект" 109052, г. Москва, Рязанский проспект, д.2 стр.49		



Линия совмещения с Листом 61



Республика Бурятия
Северо-Байкальский район

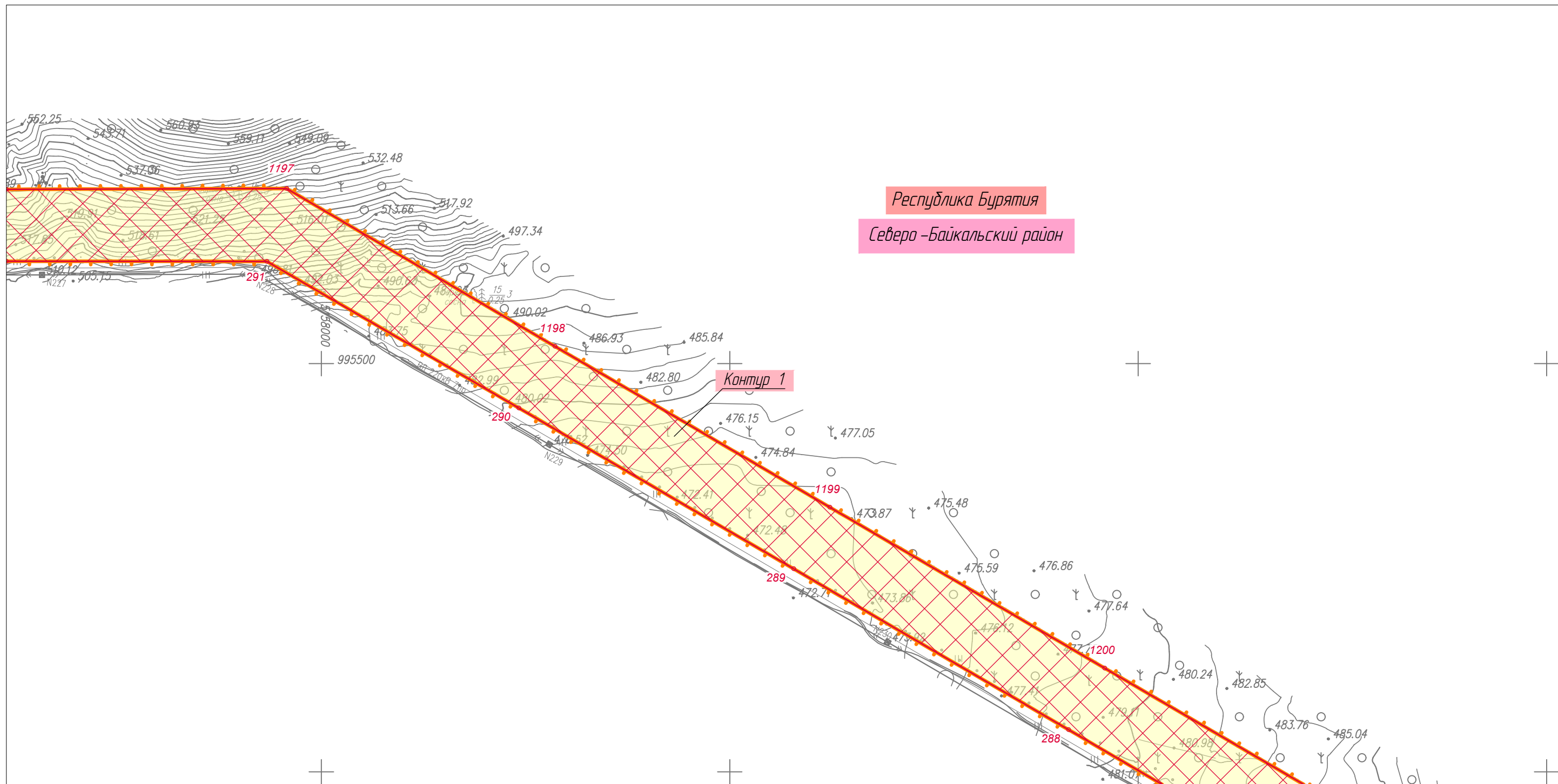
Линия совмещения с Листом 59

						Республика Бурятия, Северо-Байкальский район			
						Документация по планировке территории для размещения объектов энергетики федерального значения «ВЛ 500 кВ Нижнеангарская - Усть-Кут №2»			
Изм.	Кол.уч.	Лист	№ док.	Подп.	Дата	Основная часть проекта планировки территории. Графическая часть.	Стадия	Лист	Листов
Разработчик	Мароховский А.А.			<i>Мароховский</i>	08.22		ППТ-2.1	60	318
Разработчик	Тимергалиева А.И.			<i>Тимергалиева</i>	08.22				
Разработчик	Журавлева А.В.			<i>Журавлева</i>	08.22				
Н. контр.	Алешина А.М.			<i>Алешина</i>	08.22				
Нач. отд.	Гнетова Н.Ю.			<i>Гнетова</i>	08.22	Чертеж границ зон планируемого размещения линейных объектов, красных линий. М 1:5000	 ООО НПО "Инжгеопроект" 109052, г. Москва, Рязанский проспект, д.2 стр.49		


Чертеж границ зон планируемого размещения линейных объектов, красных линий



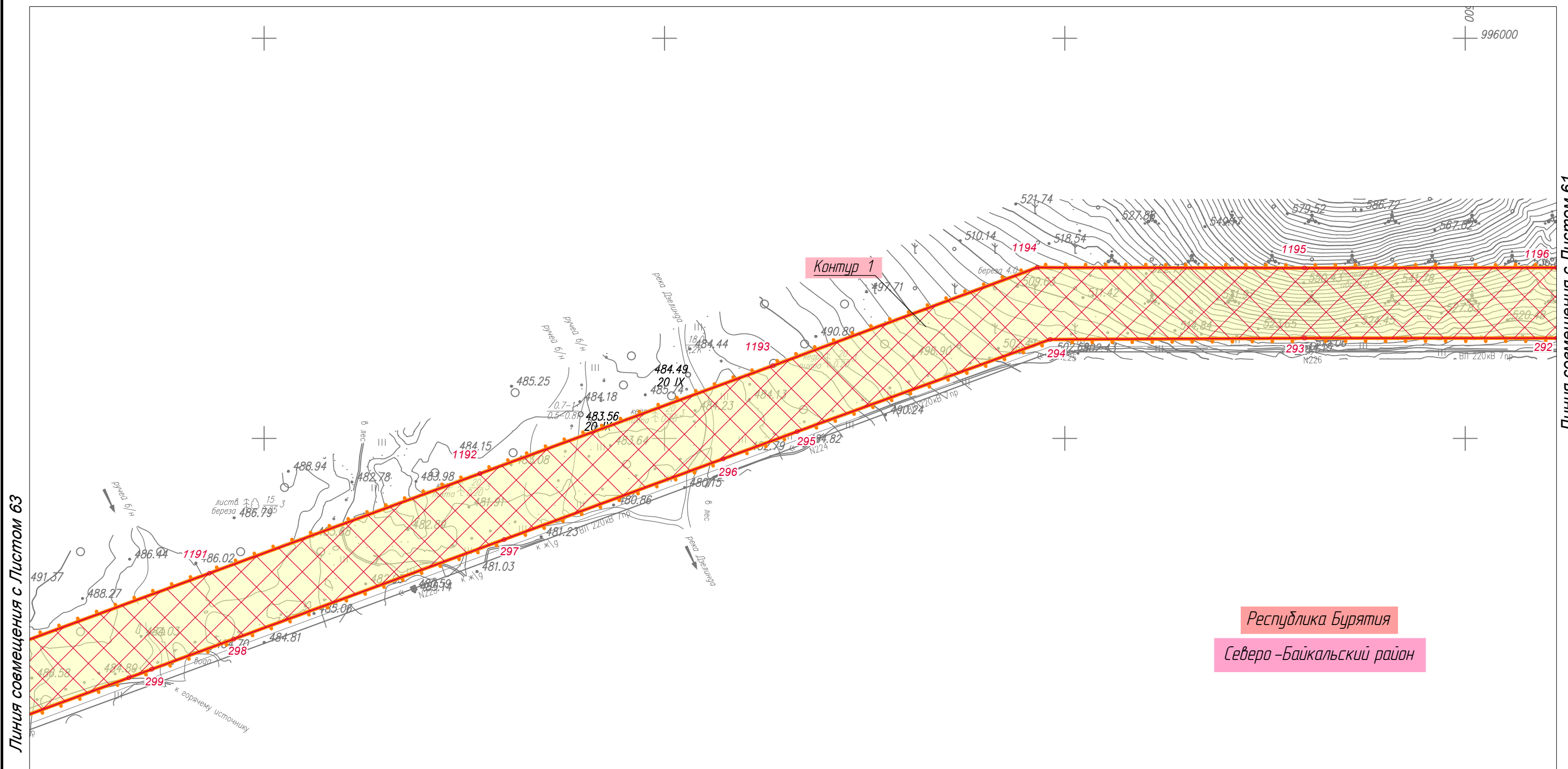
Линия совмещения с Листом 62



Линия совмещения с Листом 60

						Республика Бурятия, Северо-Байкальский район			
						Документация по планировке территории для размещения объектов энергетики федерального значения «ВЛ 500 кВ Нижнеангарская - Усть-Кут №2»			
Изм.	Кол.уч.	Лист	№ док.	Подп.	Дата	Основная часть проекта планировки территории. Графическая часть.	Стадия	Лист	Листов
Разработчик	Мароховский А.А.			<i>Мароховский</i>	08.22		ППТ-2.1	61	318
Разработчик	Тимергалиева А.И.			<i>Тимергалиева</i>	08.22				
Разработчик	Журавлева А.В.			<i>Журавлева</i>	08.22				
Н. контр.	Алешина А.М.			<i>Алешина</i>	08.22				
Нач. отд.	Гнетова Н.Ю.			<i>Гнетова</i>	08.22	Чертеж границ зон планируемого размещения линейных объектов, красных линий. М 1:5000	 ООО НПО "Инжгеопроект" 109052, г. Москва, Рязанский проспект, д.2 стр.49		

Чертеж границ зон планируемого размещения линейных объектов, красных линий



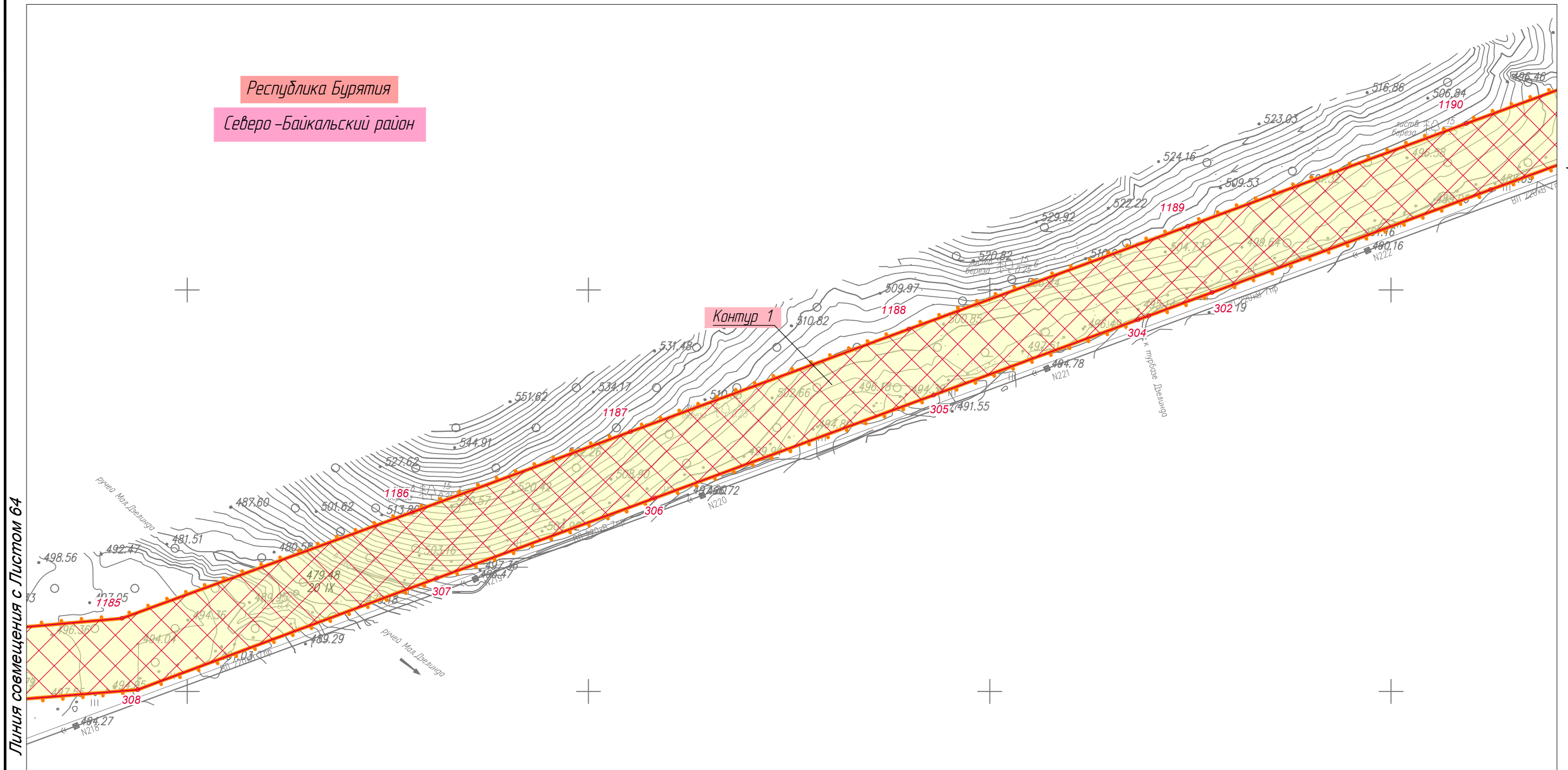
Республика Бурятия
Северо-Байкальский район

						Республика Бурятия, Северо-Байкальский район			
						Документация по планировке территории для размещения объектов энергетики федерального значения «ВЛ 500 кВ Нижнеангарская - Усть-Кут №2»			
Изм.	Кол.уч.	Лист	№ док.	Подп.	Дата	Основная часть проекта планировки территории. Графическая часть.	Стадия	Лист	Листов
Разработчик	Мароховский А.А.			<i>Мароховский</i>	08.22		ППТ-2.1	62	318
Разработчик	Тимергалиева А.И.			<i>Тимергалиева</i>	08.22				
Разработчик	Журавлева А.В.			<i>Журавлева</i>	08.22				
Н. контр.	Алешина А.М.			<i>Алешина</i>	08.22				
Нач. отд.	Гнетова Н.Ю.			<i>Гнетова</i>	08.22	Чертеж границ зон планируемого размещения линейных объектов, красных линий. М 1:5000	 ООО НПО "Инжгеопроект" 109052, г. Москва, Рязанский проспект, д.2 стр.49		

Чертеж границ зон планируемого размещения линейных объектов, красных линий



Республика Бурятия
Северо-Байкальский район

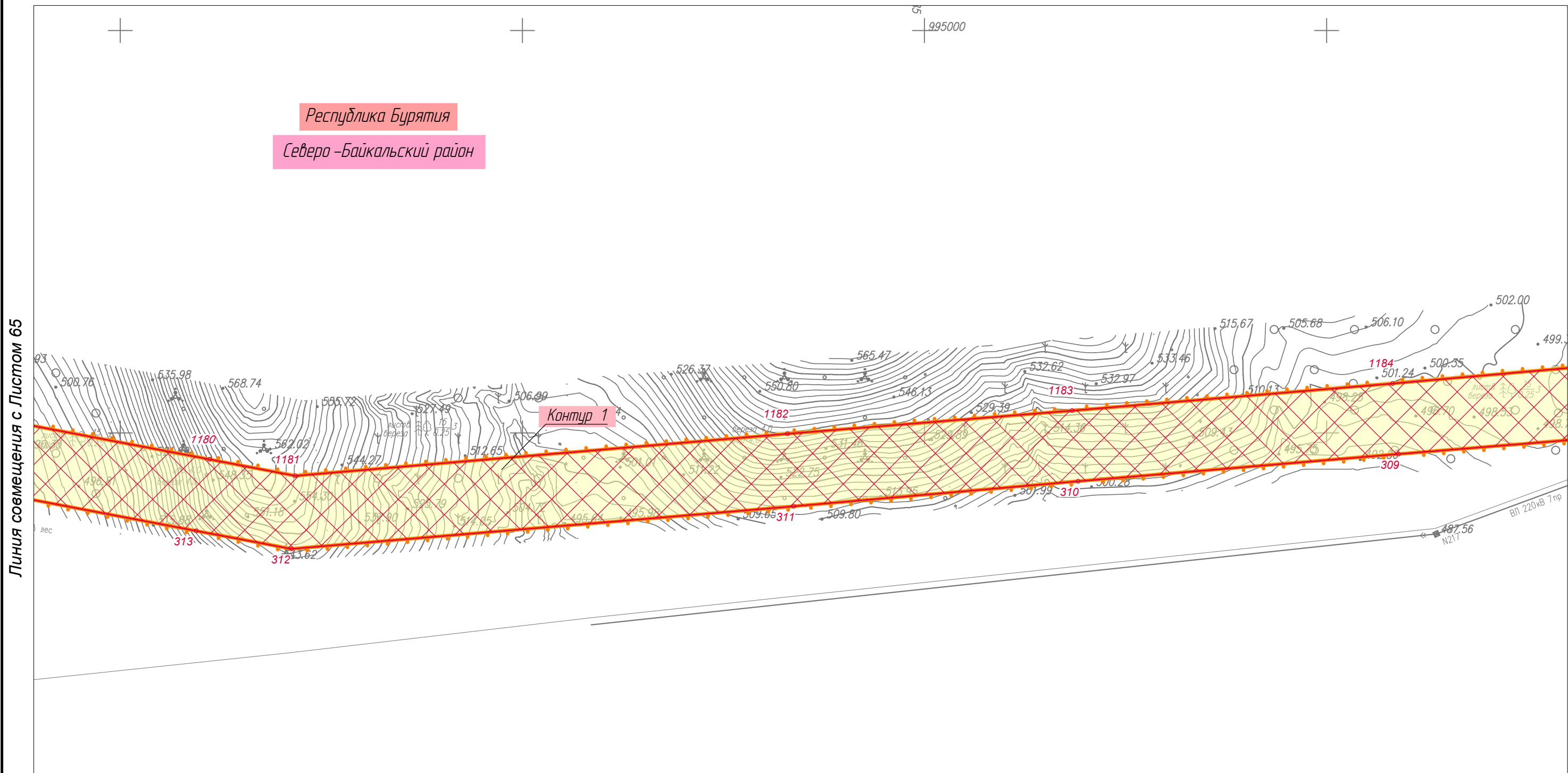


Линия совмещения с Листом 64

Линия совмещения с Листом 62

						Республика Бурятия, Северо-Байкальский район			
						Документация по планировке территории для размещения объектов энергетики федерального значения «ВЛ 500 кВ Нижнеангарская - Усть-Кут №2»			
Изм.	Кол.уч.	Лист	№ док.	Подп.	Дата	Основная часть проекта планировки территории. Графическая часть.	Стадия	Лист	Листов
Разработчик	Марховский А.А.			<i>Mar</i>	08.22		ППТ-2.1	63	318
Разработчик	Тимергалиева А.И.			<i>Tim</i>	08.22				
Разработчик	Журавлева А.В.			<i>Zhur</i>	08.22				
Н. контр.	Алешина А.М.			<i>Alesh</i>	08.22				
Нач. отд.	Гнетова Н.Ю.			<i>Gnet</i>	08.22	Чертеж границ зон планируемого размещения линейных объектов, красных линий. М 1:5000	 ООО НПО "Инжгеопроект" 109052, г. Москва, Рязанский проспект, д.2 стр.49		

Чертеж границ зон планируемого размещения линейных объектов, красных линий



						Республика Бурятия, Северо-Байкальский район			
						Документация по планировке территории для размещения объектов энергетики федерального значения «ВЛ 500 кВ Нижнеангарская - Усть-Кут №2»			
Изм.	Кол.уч.	Лист	№ док.	Подп.	Дата	Основная часть проекта планировки территории. Графическая часть.	Стадия	Лист	Листов
Разработчик	Мароховский А.А.			<i>Marokhovskiy</i>	08.22		ППТ-2.1	64	318
Разработчик	Тимергалиева А.И.			<i>Timergalievaya</i>	08.22				
Разработчик	Журавлева А.В.			<i>Zhuravleva</i>	08.22				
Н. контр.	Алешина А.М.			<i>Aleshina</i>	08.22				
Нач. отд.	Гнетова Н.Ю.			<i>Gnetova</i>	08.22	Чертеж границ зон планируемого размещения линейных объектов, красных линий. М 1:5000	 ООО НПО "Инжгеопроект" 109052, г. Москва, Рязанский проспект, д.2 стр.49		

Чертеж границ зон планируемого размещения линейных объектов, красных линий

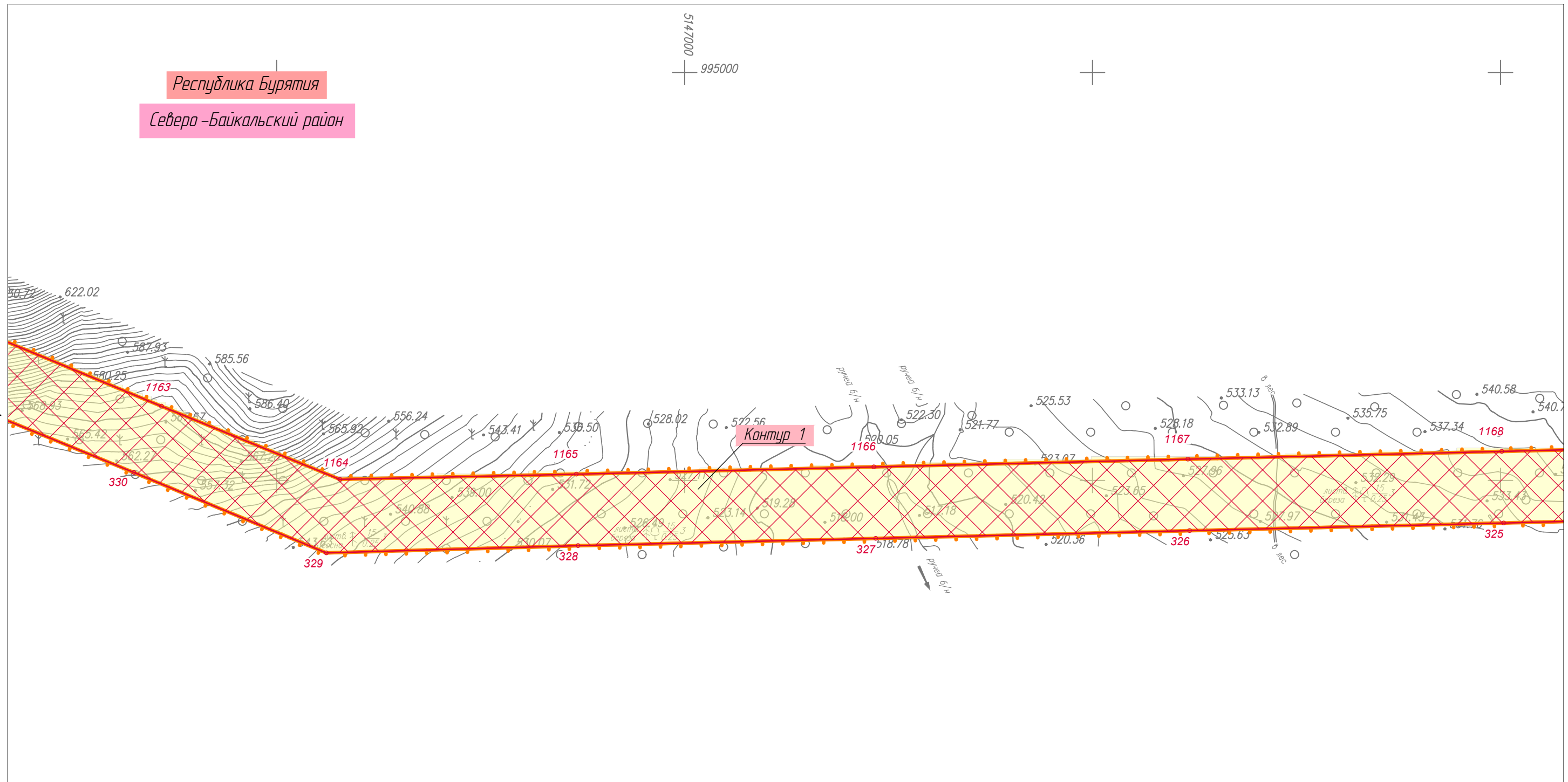


5147000
995000

Республика Бурятия
Северо-Байкальский район

Линия совмещения с Листом 68

Линия совмещения с Листом 66

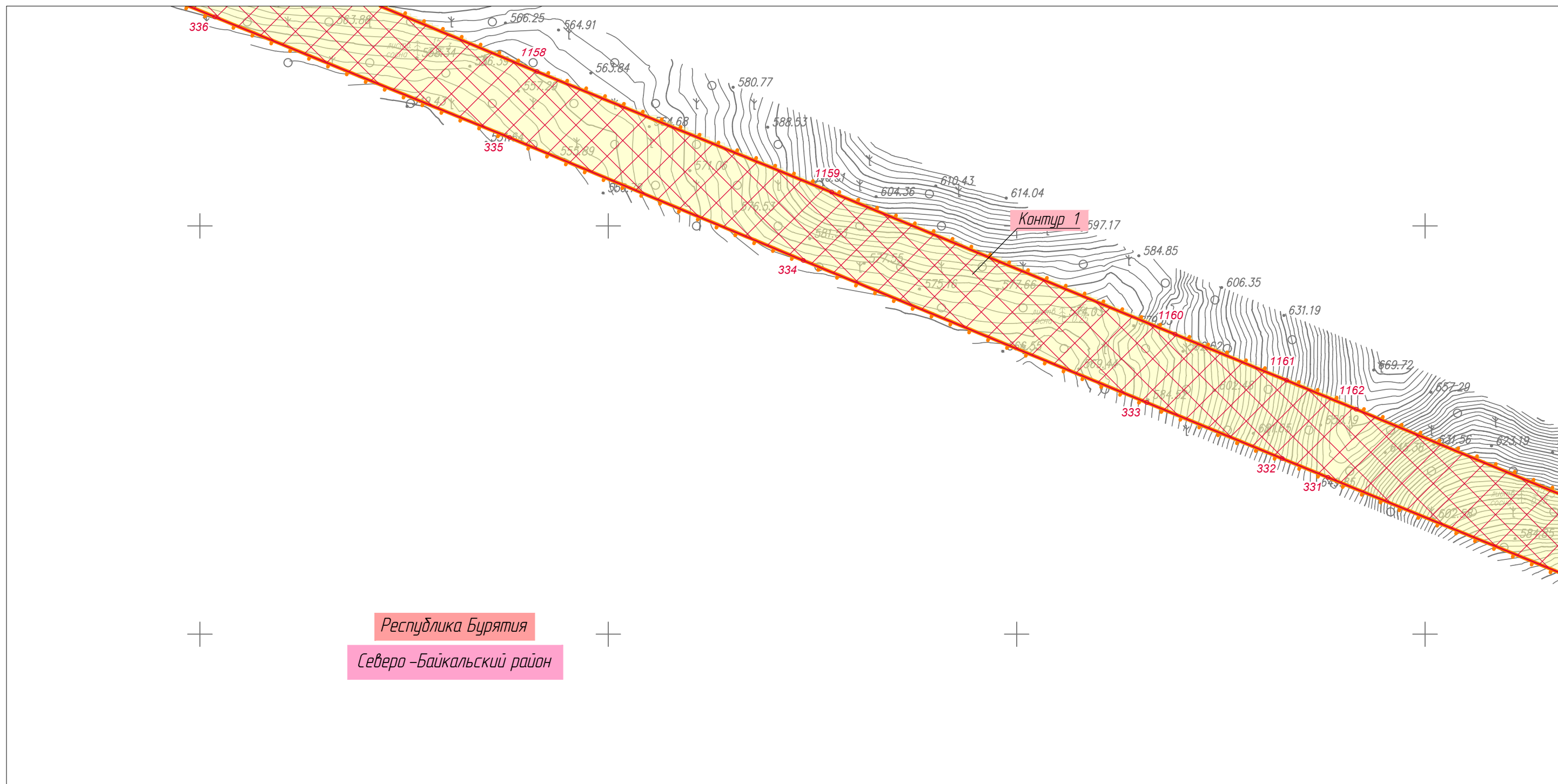


						Республика Бурятия, Северо-Байкальский район			
						Документация по планировке территории для размещения объектов энергетики федерального значения «ВЛ 500 кВ Нижнеангарская - Усть-Кут №2»			
Изм.	Кол.уч.	Лист	№ док.	Подп.	Дата	Основная часть проекта планировки территории. Графическая часть.	Стадия	Лист	Листов
Разработчик	Мароховский А.А.			<i>Мароховский</i>	08.22		ППТ-2.1	67	318
Разработчик	Тимергалиева А.И.			<i>Тимергалиева</i>	08.22				
Разработчик	Журавлева А.В.			<i>Журавлева</i>	08.22				
Н. контр.	Алешина А.М.			<i>Алешина</i>	08.22				
Нач. отд.	Гнетова Н.Ю.			<i>Гнетова</i>	08.22	Чертеж границ зон планируемого размещения линейных объектов, красных линий. М 1:5000	 ООО НПО "Инжгеопроект" 109052, г. Москва, Рязанский проспект, д.2 стр.49		

Чертеж границ зон планируемого размещения линейных объектов, красных линий



Линия совмещения с Листом 69

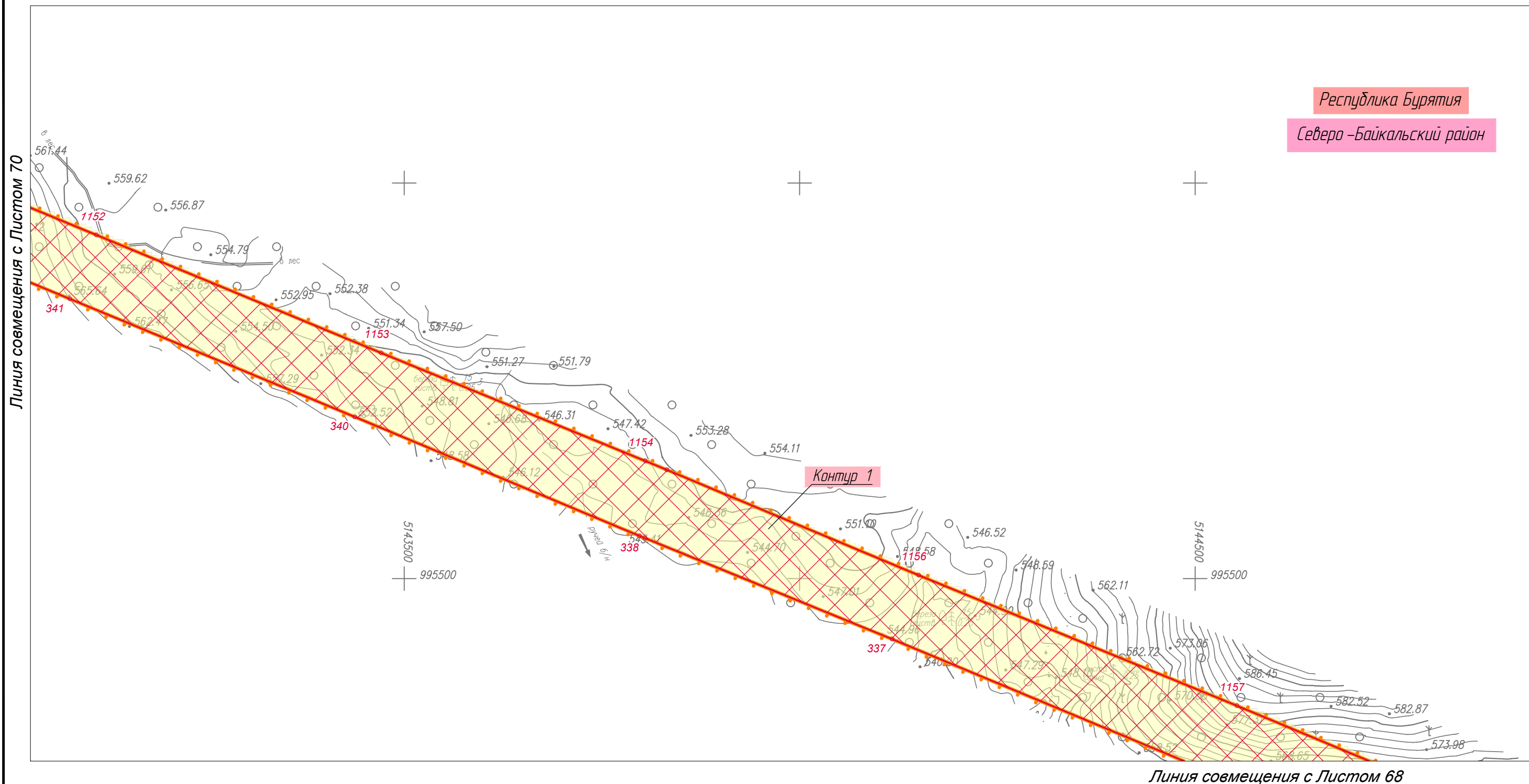


Республика Бурятия
Северо-Байкальский район

Линия совмещения с Листом 67

						Республика Бурятия, Северо-Байкальский район			
						Документация по планировке территории для размещения объектов энергетики федерального значения «ВЛ 500 кВ Нижнеангарская - Усть-Кут №2»			
Изм.	Кол.уч.	Лист	№ док.	Подп.	Дата	Основная часть проекта планировки территории. Графическая часть.	Стадия	Лист	Листов
Разработчик	Мароховский А.А.			<i>Мароховский</i>	08.22		ППТ-2.1	68	318
Разработчик	Тимергалиева А.И.			<i>Тимергалиева</i>	08.22				
Разработчик	Журавлева А.В.			<i>Журавлева</i>	08.22				
Н. контр.	Алешина А.М.			<i>Алешина</i>	08.22				
Нач. отд.	Гнетова Н.Ю.			<i>Гнетова</i>	08.22	Чертеж границ зон планируемого размещения линейных объектов, красных линий. М 1:5000	 ООО НПО "Инжгеопроект" 109052, г. Москва, Рязанский проспект, д.2 стр.49		

Чертеж границ зон планируемого размещения линейных объектов, красных линий



Республика Бурятия
Северо-Байкальский район

Контур 1

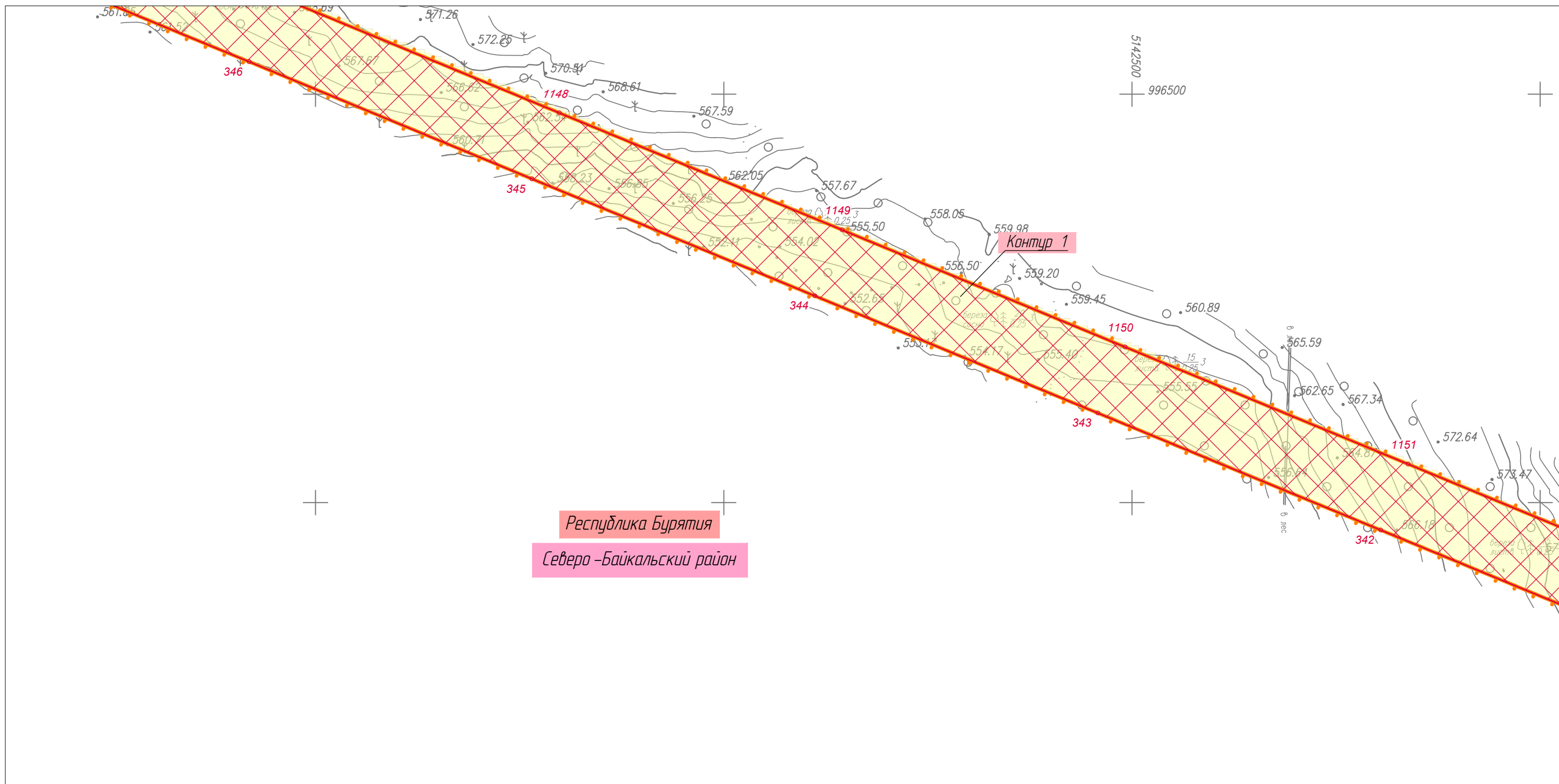
Линия совмещения с Листом 68

						Республика Бурятия, Северо-Байкальский район			
						Документация по планировке территории для размещения объектов энергетики федерального значения «ВЛ 500 кВ Нижнеангарская - Усть-Кут №2»			
Изм.	Кол.уч.	Лист	№ док.	Подп.	Дата	Основная часть проекта планировки территории. Графическая часть.	Стадия	Лист	Листов
Разработчик	Мароховский А.А.			<i>Мароховский</i>	08.22		ППТ-2.1	69	318
Разработчик	Тимергалиева А.И.			<i>Тимергалиева</i>	08.22				
Разработчик	Журавлева А.В.			<i>Журавлева</i>	08.22				
Н. контр.	Алешина А.М.			<i>Алешина</i>	08.22				
Нач. отд.	Гнетова Н.Ю.			<i>Гнетова</i>	08.22	Чертеж границ зон планируемого размещения линейных объектов, красных линий. М 1:5000	 ООО НПО "Инжгеопроект" 109052, г. Москва, Рязанский проспект, д.2 стр.49		

Чертеж границ зон планируемого размещения линейных объектов, красных линий



Линия совмещения с Листом 71



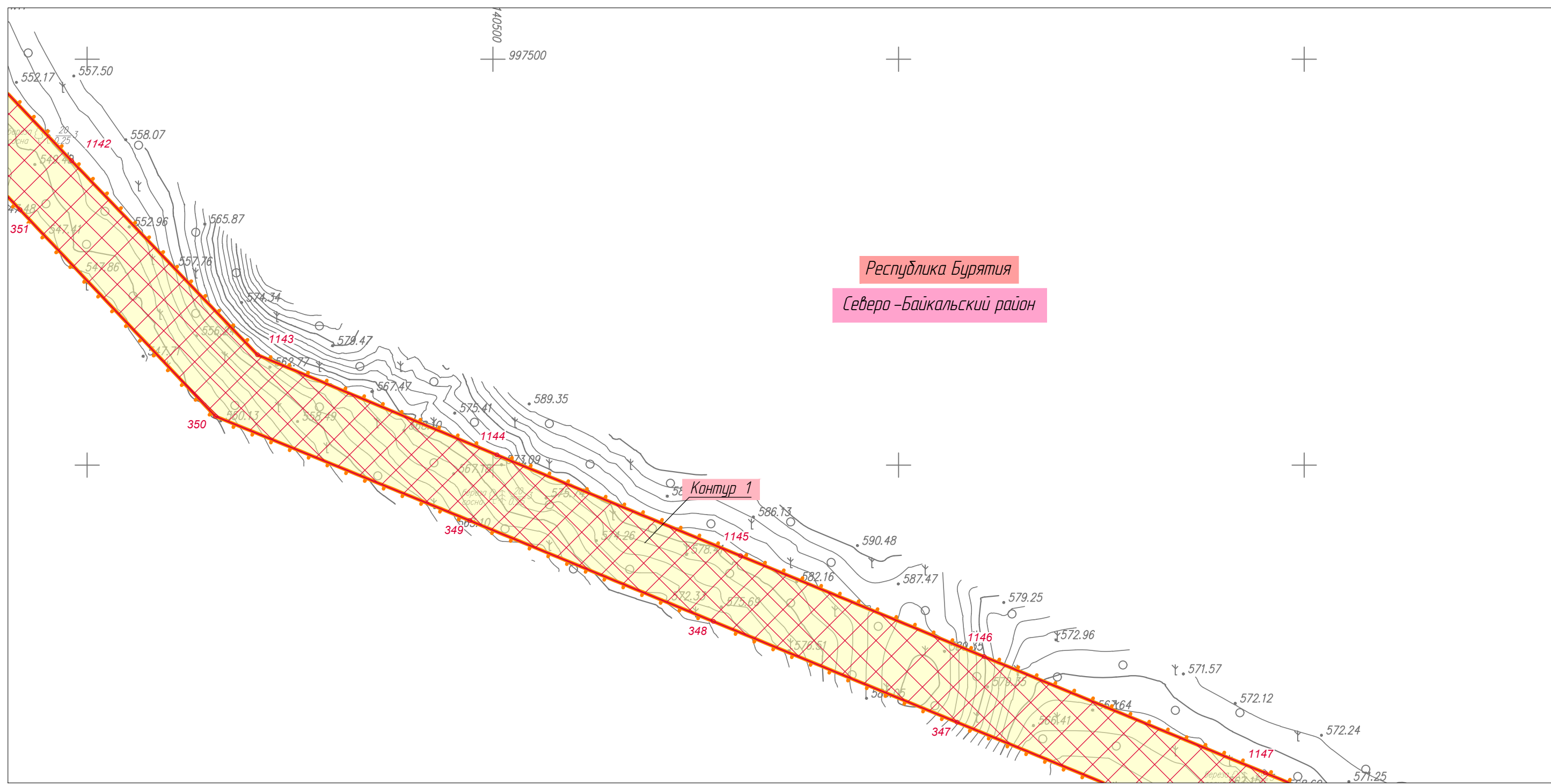
Республика Бурятия
Северо-Байкальский район

						Республика Бурятия, Северо-Байкальский район			
						Документация по планировке территории для размещения объектов энергетики федерального значения «ВЛ 500 кВ Нижнеангарская - Усть-Кут №2»			
Изм.	Кол.уч.	Лист	№ док.	Подп.	Дата	Основная часть проекта планировки территории. Графическая часть.	Стадия	Лист	Листов
Разработчик	Мароховский А.А.			<i>Мароховский</i>	08.22		ППТ-2.1	70	318
Разработчик	Тимергалиева А.И.			<i>Тимергалиева</i>	08.22				
Разработчик	Журавлева А.В.			<i>Журавлева</i>	08.22				
Н. контр.	Алешина А.М.			<i>Алешина</i>	08.22				
Нач. отд.	Гнетова Н.Ю.			<i>Гнетова</i>	08.22	Чертеж границ зон планируемого размещения линейных объектов, красных линий. М 1:5000	 ООО НПО "Инжгеопроект" 109052, г. Москва, Рязанский проспект, д.2 стр.49		

Чертеж границ зон планируемого размещения линейных объектов, красных линий



Линия совмещения с Листом 72



Республика Бурятия
Северо-Байкальский район


Контур 1

Линия совмещения с Листом 70

						Республика Бурятия, Северо-Байкальский район			
						Документация по планировке территории для размещения объектов энергетики федерального значения «ВЛ 500 кВ Нижнеангарская - Усть-Кут №2»			
Изм.	Кол.уч.	Лист	№ док.	Подп.	Дата	Основная часть проекта планировки территории. Графическая часть.	Стадия	Лист	Листов
Разработчик	Мароховский А.А.			<i>Мароховский</i>	08.22		ППТ-2.1	71	318
Разработчик	Тимергалиева А.И.			<i>Тимергалиева</i>	08.22				
Разработчик	Журавлева А.В.			<i>Журавлева</i>	08.22				
Н. контр.	Алешина А.М.			<i>Алешина</i>	08.22				
Нач. отд.	Гнетова Н.Ю.			<i>Гнетова</i>	08.22				
						Чертеж границ зон планируемого размещения линейных объектов, красных линий. М 1:5000	 ООО НПО "Инжгеопроект" 109052, г. Москва, Рязанский проспект, д.2 стр.49		



Линия совмещения с Листом 73




Республика Бурятия
Северо-Байкальский район

						Республика Бурятия, Северо-Байкальский район			
						Документация по планировке территории для размещения объектов энергетики федерального значения «ВЛ 500 кВ Нижнеангарская - Усть-Кут №2»			
Изм.	Кол.уч.	Лист	№ док.	Подп.	Дата	Основная часть проекта планировки территории. Графическая часть.	Стадия	Лист	Листов
Разработчик		Мароховский А.А.		<i>Мароховский</i>	08.22		ППТ-2.1	72	318
Разработчик		Тимергалиева А.И.		<i>Тимергалиева</i>	08.22				
Разработчик		Журавлева А.В.		<i>Журавлева</i>	08.22				
Н. контр.		Алешина А.М.		<i>Алешина</i>	08.22				
Нач. отд.		Гнетова Н.Ю.		<i>Гнетова</i>	08.22	Чертеж границ зон планируемого размещения линейных объектов, красных линий. М 1:5000	 ООО НПО "Инжгеопроект" 109052, г. Москва, Рязанский проспект, д.2 стр.49		

Чертеж границ зон планируемого размещения линейных объектов, красных линий




Линия совмещения с Листом 74



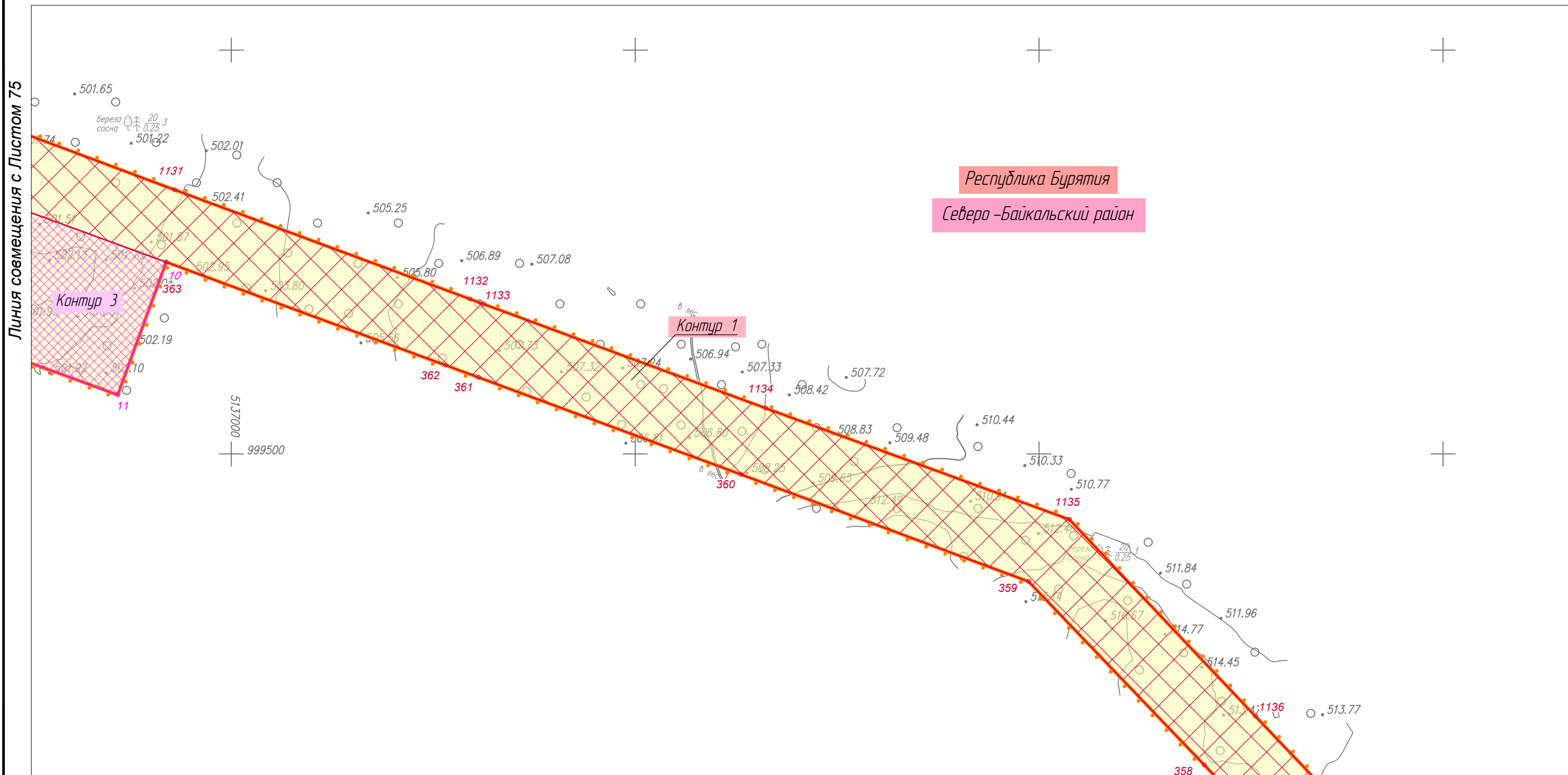
Республика Бурятия

Северо-Байкальский район

Линия совмещения с Листом 72

						Республика Бурятия, Северо-Байкальский район			
						Документация по планировке территории для размещения объектов энергетики федерального значения «ВЛ 500 кВ Нижнеангарская - Усть-Кут №2»			
Изм.	Кол.уч.	Лист	№ док.	Подп.	Дата	Основная часть проекта планировки территории. Графическая часть.	Стадия	Лист	Листов
Разработчик	Мароховский А.А.			<i>Мароховский</i>	08.22		ППТ-2.1	73	318
Разработчик	Тимергалиева А.И.			<i>Тимергалиева</i>	08.22				
Разработчик	Журавлева А.В.			<i>Журавлева</i>	08.22				
Н. контр.	Алешина А.М.			<i>Алешина</i>	08.22				
Нач. отд.	Гнетова Н.Ю.			<i>Гнетова</i>	08.22	Чертеж границ зон планируемого размещения линейных объектов, красных линий. М 1:5000	 ООО НПО "Инжгеопроект" 109052, г. Москва, Рязанский проспект, д.2 стр.49		


Чертеж границ зон планируемого размещения линейных объектов, красных линий



Республика Бурятия
Северо-Байкальский район

Линия совмещения с Листом 75

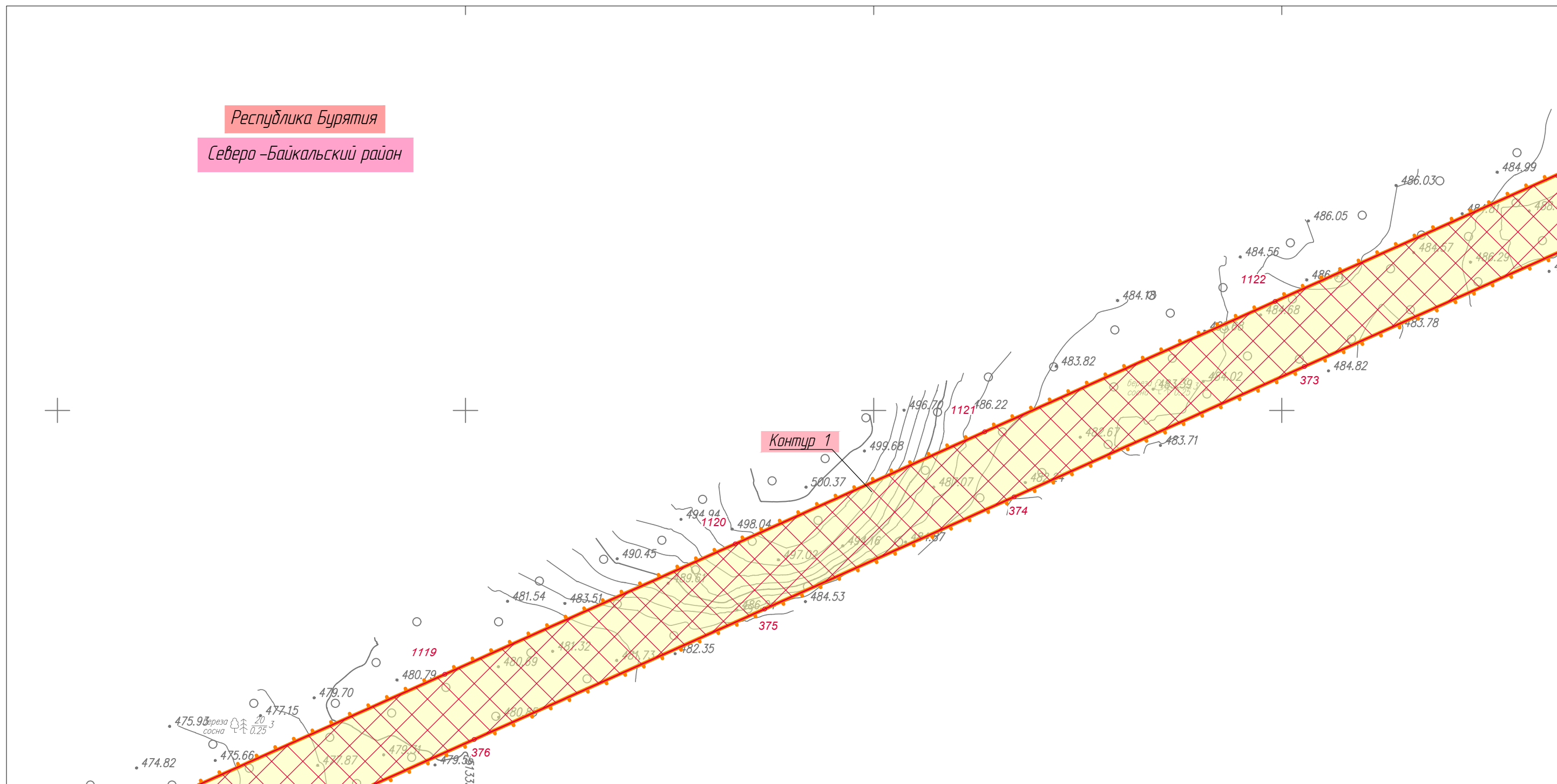
Линия совмещения с Листом 73

						Республика Бурятия, Северо-Байкальский район			
						Документация по планировке территории для размещения объектов энергетики федерального значения «ВЛ 500 кВ Нижнеангарская - Усть-Кут №2»			
Изм.	Кол.уч.	Лист	№ док.	Подп.	Дата	Основная часть проекта планировки территории. Графическая часть.	Стадия	Лист	Листов
Разработчик	Мароховский А.А.			<i>Мароховский</i>	08.22		ППТ-2.1	74	318
Разработчик	Тимергалиева А.И.			<i>Тимергалиева</i>	08.22				
Разработчик	Журавлева А.В.			<i>Журавлева</i>	08.22				
Н. контр.	Алешина А.М.			<i>Алешина</i>	08.22				
Нач. отд.	Гнетова Н.Ю.			<i>Гнетова</i>	08.22	Чертеж границ зон планируемого размещения линейных объектов, красных линий. М 1:5000	 ООО НПО "Инжгеопроект" 109052, г. Москва, Рязанский проспект, д.2 стр.49		

Чертеж границ зон планируемого размещения линейных объектов, красных линий



Республика Бурятия
Северо-Байкальский район

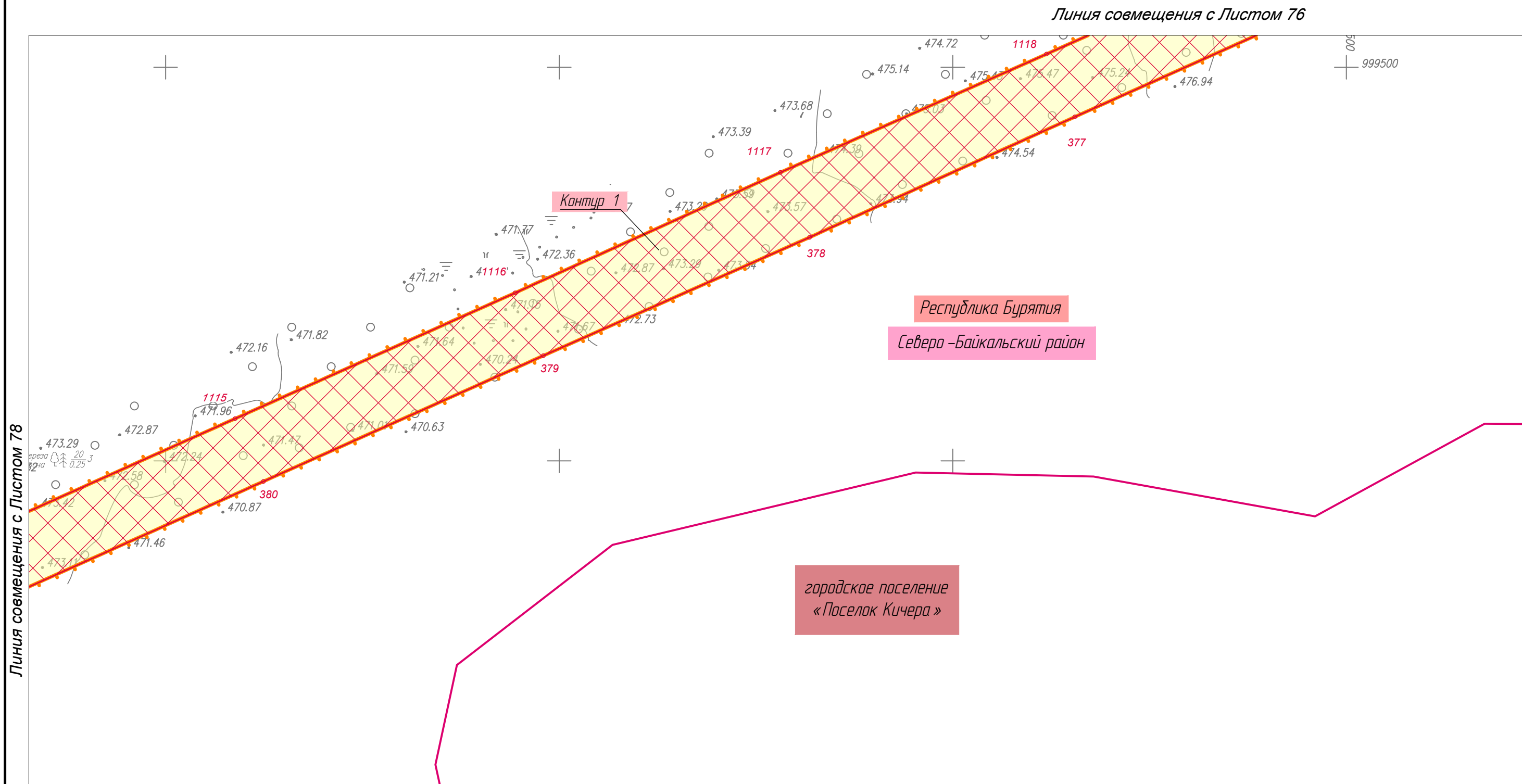


Линия совмещения с Листом 77

Линия совмещения с Листом 75


						Республика Бурятия, Северо-Байкальский район			
						Документация по планировке территории для размещения объектов энергетики федерального значения «ВЛ 500 кВ Нижнеангарская - Усть-Кут №2»			
Изм.	Кол.уч.	Лист	№ док.	Подп.	Дата	Основная часть проекта планировки территории. Графическая часть.	Стадия	Лист	Листов
Разработчик	Мароховский А.А.			<i>Мароховский</i>	08.22		ППТ-2.1	76	318
Разработчик	Тимергалиева А.И.			<i>Тимергалиева</i>	08.22				
Разработчик	Журавлева А.В.			<i>Журавлева</i>	08.22				
Н. контр.	Алешина А.М.			<i>Алешина</i>	08.22				
Нач. отд.	Гнетова Н.Ю.			<i>Гнетова</i>	08.22	Чертеж границ зон планируемого размещения линейных объектов, красных линий. М 1:5000	 ООО НПО "Инжгеопроект" 109052, г. Москва, Рязанский проспект, д.2 стр.49		

Чертеж границ зон планируемого размещения линейных объектов, красных линий



						Республика Бурятия, Северо-Байкальский район			
						Документация по планировке территории для размещения объектов энергетики федерального значения «ВЛ 500 кВ Нижнеангарская - Усть-Кут №2»			
Изм.	Кол.уч.	Лист	№ док.	Подп.	Дата	Основная часть проекта планировки территории. Графическая часть.	Стадия	Лист	Листов
Разработчик	Мароховский А.А.			<i>Мароховский</i>	08.22		ППТ-2.1	77	318
Разработчик	Тимергалиева А.И.			<i>Тимергалиева</i>	08.22				
Разработчик	Журавлева А.В.			<i>Журавлева</i>	08.22				
Н. контр.	Алешина А.М.			<i>Алешина</i>	08.22				
Нач. отд.	Гнетова Н.Ю.			<i>Гнетова</i>	08.22	Чертеж границ зон планируемого размещения линейных объектов, красных линий. М 1:5000	 ООО НПО "Инжгеопроект" 109052, г. Москва, Рязанский проспект, д.2 стр.49		

Чертеж границ зон планируемого размещения линейных объектов, красных линий



5130000
998500

Республика Бурятия
Северо-Байкальский район

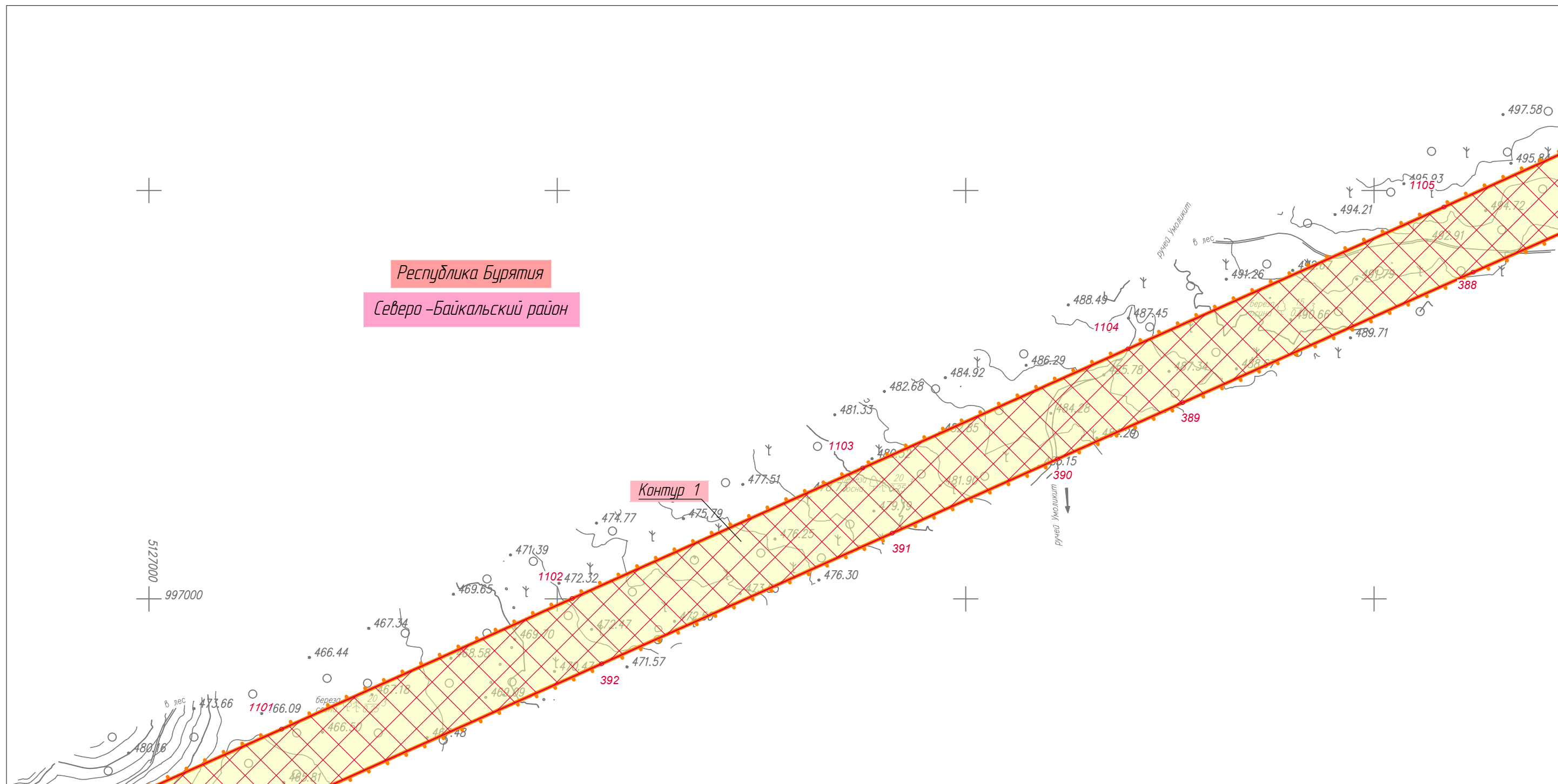
Контур 1

Линия совмещения с Листом 79

Линия совмещения с Листом 77

						Республика Бурятия, Северо-Байкальский район			
						Документация по планировке территории для размещения объектов энергетики федерального значения «ВЛ 500 кВ Нижнеангарская - Усть-Кут №2»			
Изм.	Кол.уч.	Лист	№ док.	Подп.	Дата	Основная часть проекта планировки территории. Графическая часть.	Стадия	Лист	Листов
Разработчик	Мароховский А.А.			<i>Мароховский</i>	08.22		ППТ-2.1	78	318
Разработчик	Тимергалиева А.И.			<i>Тимергалиева</i>	08.22				
Разработчик	Журавлева А.В.			<i>Журавлева</i>	08.22				
Н. контр.	Алешина А.М.			<i>Алешина</i>	08.22				
Нач. отд.	Гнетова Н.Ю.			<i>Гнетова</i>	08.22	Чертеж границ зон планируемого размещения линейных объектов, красных линий. М 1:5000	 ООО НПО "Инжгеопроект" 109052, г. Москва, Рязанский проспект, д.2 стр.49		

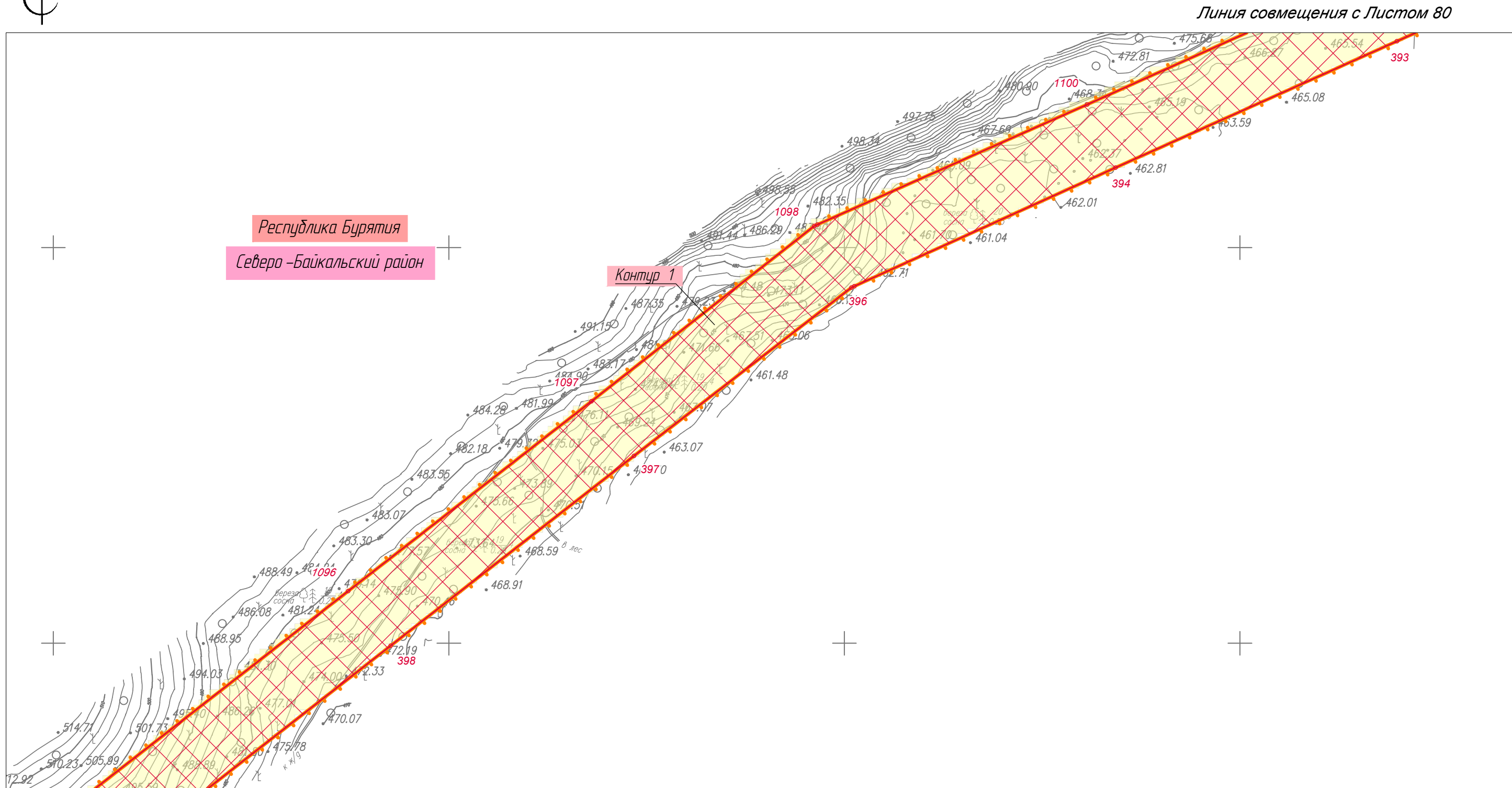
Чертеж границ зон планируемого размещения линейных объектов, красных линий




Линия совмещения с Листом 81

						Республика Бурятия, Северо-Байкальский район			
						Документация по планировке территории для размещения объектов энергетики федерального значения «ВЛ 500 кВ Нижнеангарская - Усть-Кут №2»			
Изм.	Кол.уч.	Лист	№ док.	Подп.	Дата	Основная часть проекта планировки территории. Графическая часть.	Стадия	Лист	Листов
Разработчик	Мароховский А.А.			<i>Мароховский</i>	08.22		ППТ-2.1	80	318
Разработчик	Тимергалиева А.И.			<i>Тимергалиева</i>	08.22				
Разработчик	Журавлева А.В.			<i>Журавлева</i>	08.22				
Н. контр.	Алешина А.М.			<i>Алешина</i>	08.22				
Нач. отд.	Гнетова Н.Ю.			<i>Гнетова</i>	08.22	Чертеж границ зон планируемого размещения линейных объектов, красных линий. М 1:5000	 ООО НПО "Инжгеопроект" 109052, г. Москва, Рязанский проспект, д.2 стр.49		

Чертеж границ зон планируемого размещения линейных объектов, красных линий



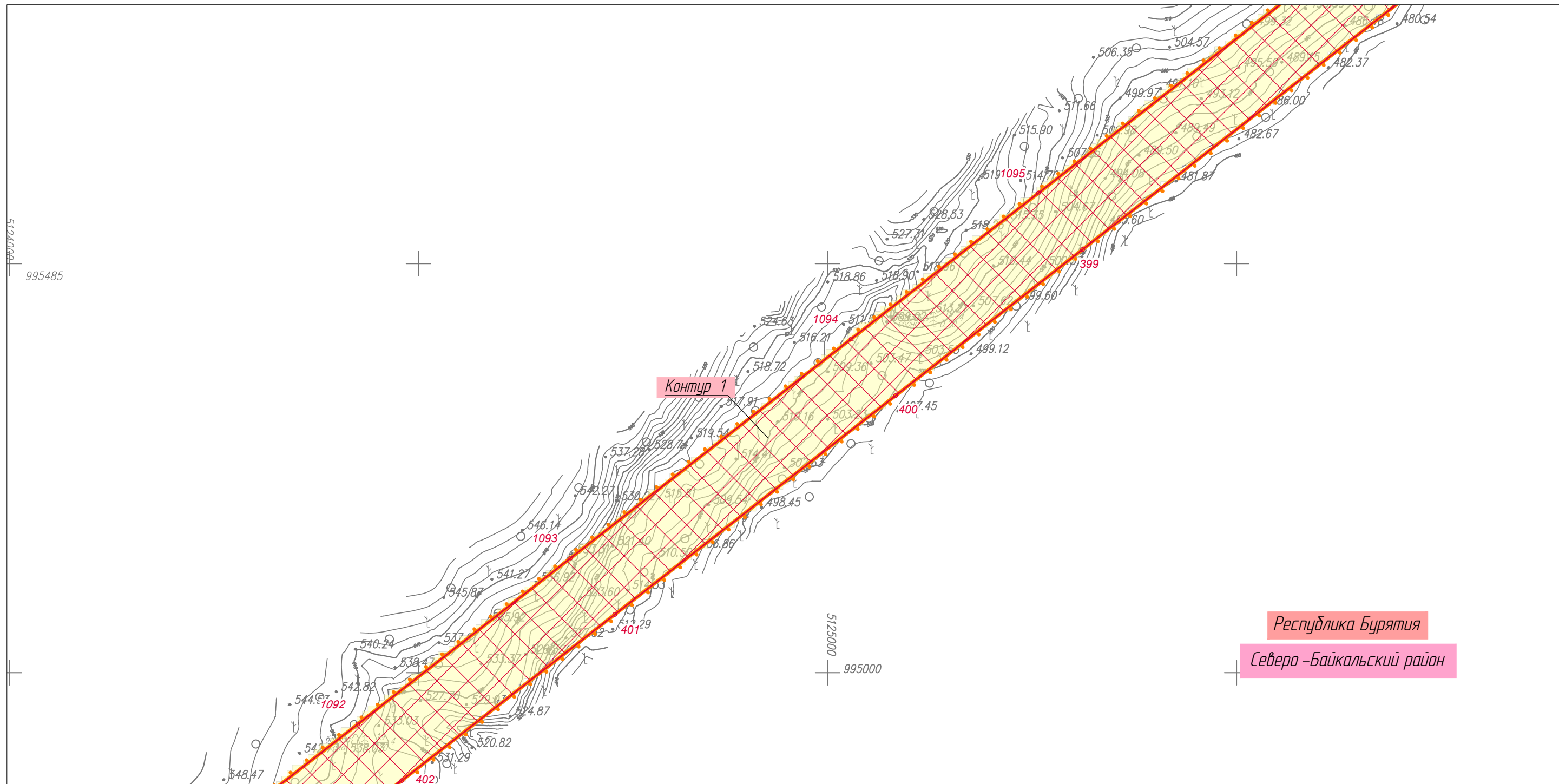
Линия совмещения с Листом 82

						Республика Бурятия, Северо-Байкальский район			
						Документация по планировке территории для размещения объектов энергетики федерального значения «ВЛ 500 кВ Нижнеангарская - Усть-Кут №2»			
Изм.	Кол.уч.	Лист	№ док.	Подп.	Дата	Основная часть проекта планировки территории. Графическая часть.	Стадия	Лист	Листов
Разработчик	Мароховский А.А.			<i>Мароховский</i>	08.22		ППТ-2.1	81	318
Разработчик	Тимергалиева А.И.			<i>Тимергалиева</i>	08.22				
Разработчик	Журавлева А.В.			<i>Журавлева</i>	08.22				
Н. контр.	Алешина А.М.			<i>Алешина</i>	08.22	Чертеж границ зон планируемого размещения линейных объектов, красных линий. М 1:5000	 ООО НПО "Инжгеопроект" 109052, г. Москва, Рязанский проспект, д.2 стр.49		
Нач. отд.	Гнетова Н.Ю.			<i>Гнетова</i>	08.22				

Чертеж границ зон планируемого размещения линейных объектов, красных линий




Линия совмещения с Листом 81



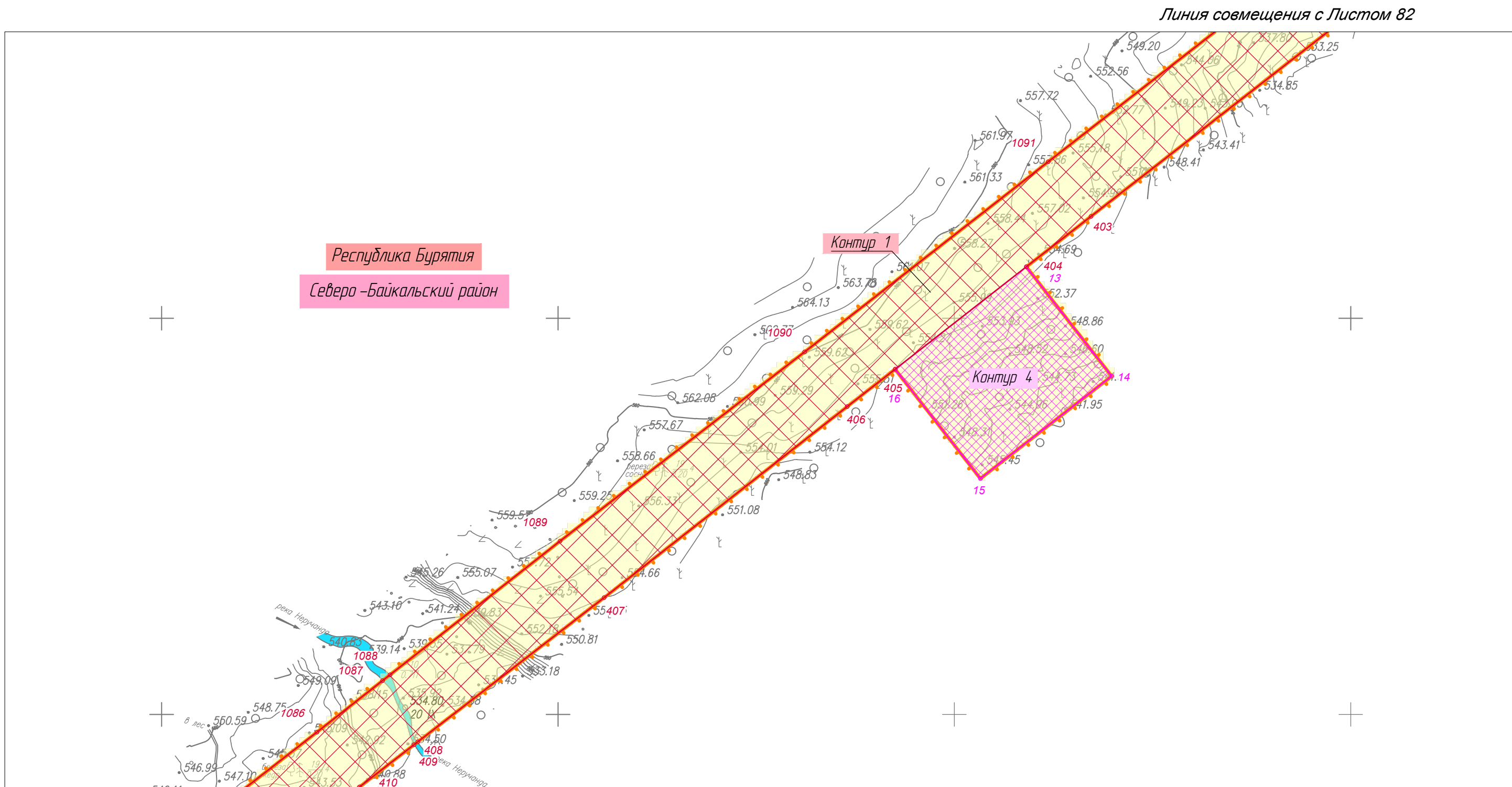
Республика Бурятия

Северо-Байкальский район


Линия совмещения с Листом 83

						Республика Бурятия, Северо-Байкальский район			
						Документация по планировке территории для размещения объектов энергетики федерального значения «ВЛ 500 кВ Нижнеангарская - Усть-Кут №2»			
Изм.	Кол.уч.	Лист	№ док.	Подп.	Дата	Основная часть проекта планировки территории. Графическая часть.	Стадия	Лист	Листов
Разработчик	Мароховский А.А.			<i>Мароховский</i>	08.22		ППТ-2.1	82	318
Разработчик	Тимергалиева А.И.			<i>Тимергалиева</i>	08.22				
Разработчик	Журавлева А.В.			<i>Журавлева</i>	08.22				
Н. контр.	Алешина А.М.			<i>Алешина</i>	08.22				
Нач. отд.	Гнетова Н.Ю.			<i>Гнетова</i>	08.22	Чертеж границ зон планируемого размещения линейных объектов, красных линий. М 1:5000	 ООО НПО "Инжгеопроект" 109052, г. Москва, Рязанский проспект, д.2 стр.49		

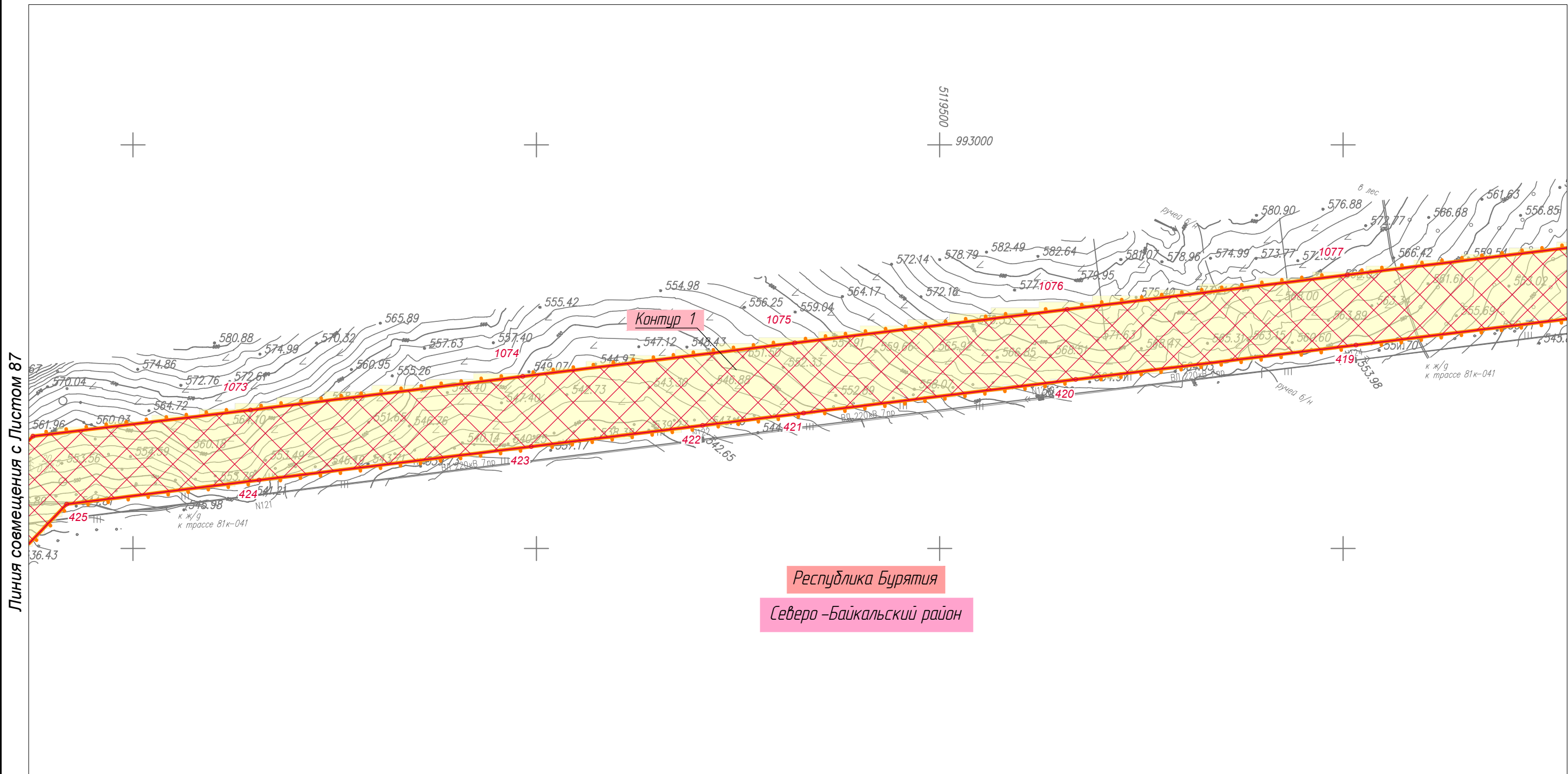
Чертеж границ зон планируемого размещения линейных объектов, красных линий



Линия совмещения с Листом 84

						Республика Бурятия, Северо-Байкальский район			
						Документация по планировке территории для размещения объектов энергетики федерального значения «ВЛ 500 кВ Нижнеангарская - Усть-Кут №2»			
Изм.	Кол.уч.	Лист	№ док.	Подп.	Дата	Основная часть проекта планировки территории. Графическая часть.	Стадия	Лист	Листов
Разработчик	Мароховский А.А.			<i>Мароховский</i>	08.22		ППТ-2.1	83	318
Разработчик	Тимергалиева А.И.			<i>Тимергалиева</i>	08.22				
Разработчик	Журавлева А.В.			<i>Журавлева</i>	08.22				
Н. контр.	Алешина А.М.			<i>Алешина</i>	08.22				
Нач. отд.	Гнетова Н.Ю.			<i>Гнетова</i>	08.22	Чертеж границ зон планируемого размещения линейных объектов, красных линий. М 1:5000	 ООО НПО "Инжгеопроект" 109052, г. Москва, Рязанский проспект, д.2 стр.49		


Чертеж границ зон планируемого размещения линейных объектов, красных линий



Линия совмещения с Листом 87

Линия совмещения с Листом 85

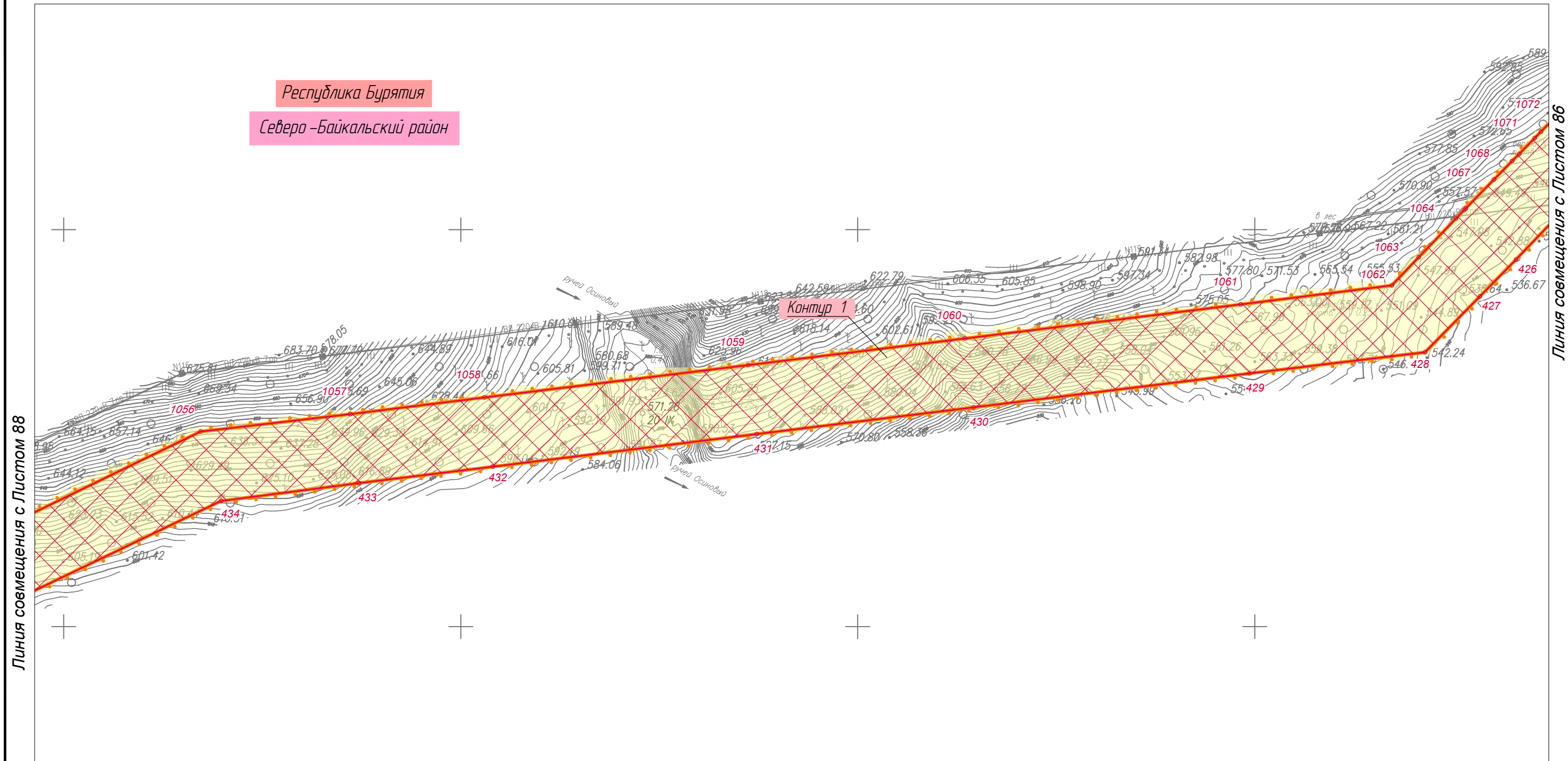
Республика Бурятия
Северо-Байкальский район

						Республика Бурятия, Северо-Байкальский район			
						Документация по планировке территории для размещения объектов энергетики федерального значения «ВЛ 500 кВ Нижнеангарская - Усть-Кут №2»			
Изм.	Кол.уч.	Лист	№ док.	Подп.	Дата	Основная часть проекта планировки территории. Графическая часть.	Стадия	Лист	Листов
Разработчик	Мароховский А.А.			<i>Мароховский</i>	08.22		ППТ-2.1	86	318
Разработчик	Тимергалиева А.И.			<i>Тимергалиева</i>	08.22				
Разработчик	Журавлева А.В.			<i>Журавлева</i>	08.22				
Н. контр.	Алешина А.М.			<i>Алешина</i>	08.22				
Нач. отд.	Гнетова Н.Ю.			<i>Гнетова</i>	08.22	Чертеж границ зон планируемого размещения линейных объектов, красных линий. М 1:5000	 ООО НПО "Инжгеопроект" 109052, г. Москва, Рязанский проспект, д.2 стр.49		

Чертеж границ зон планируемого размещения линейных объектов, красных линий



Республика Бурятия
Северо-Байкальский район



Линия совмещения с Листом 88

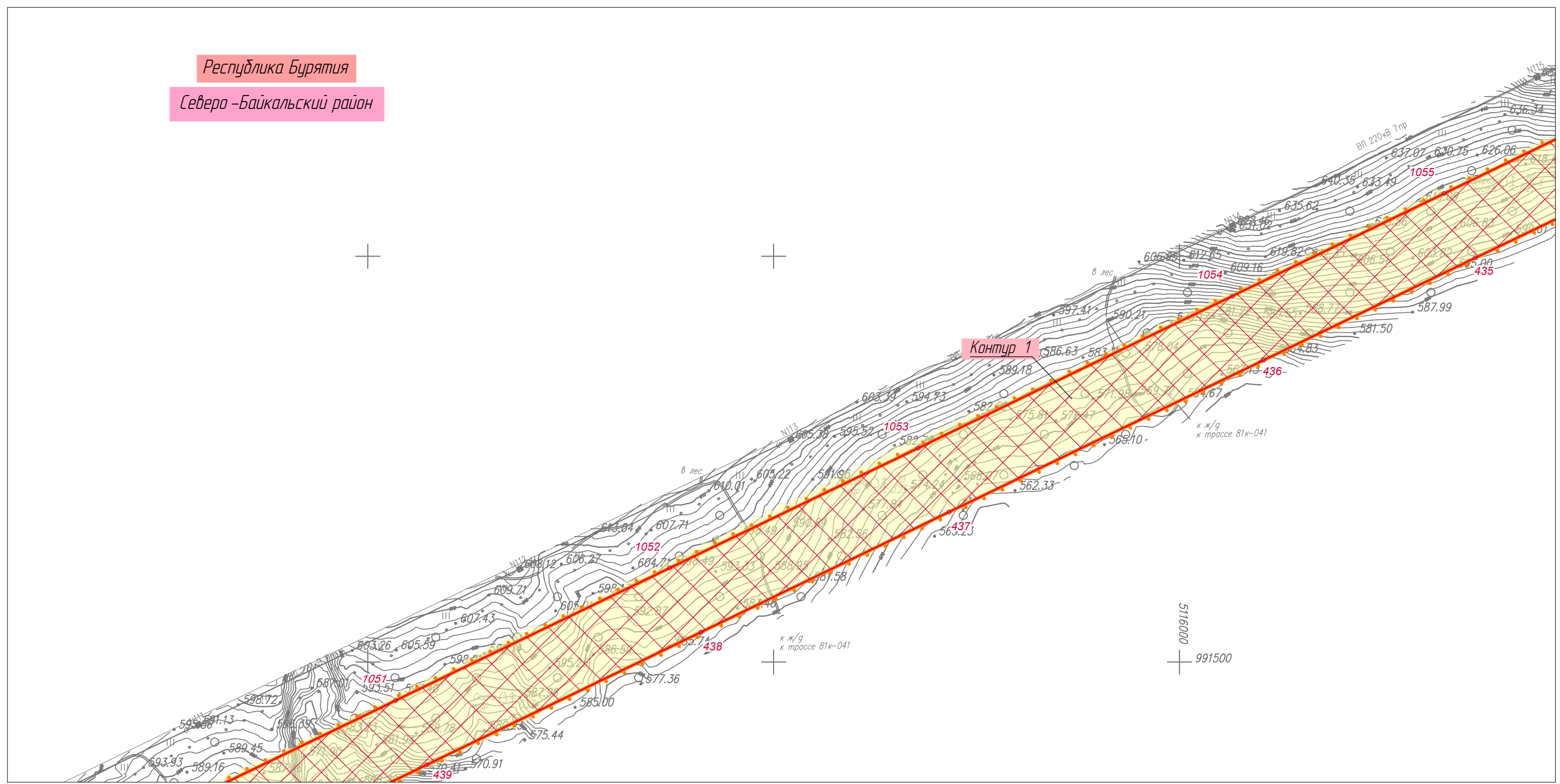
Линия совмещения с Листом 86

						Республика Бурятия, Северо-Байкальский район			
						Документация по планировке территории для размещения объектов энергетики федерального значения «ВЛ 500 кВ Нижнеангарская - Усть-Кут №2»			
Изм.	Кол.уч.	Лист	№ док.	Подп.	Дата	Основная часть проекта планировки территории. Графическая часть.	Стадия	Лист	Листов
Разработчик	Мароховский А.А.			<i>Мароховский</i>	08.22		ППТ-2.1	87	318
Разработчик	Тимергалиева А.И.			<i>Тимергалиева</i>	08.22				
Разработчик	Журавлева А.В.			<i>Журавлева</i>	08.22				
Н. контр.	Алешина А.М.			<i>Алешина</i>	08.22				
Нач. отд.	Гнетова Н.Ю.			<i>Гнетова</i>	08.22	Чертеж границ зон планируемого размещения линейных объектов, красных линий. М 1:5000	 ООО НПО "Инжгеопроект" 109052, г. Москва, Рязанский проспект, д.2 стр.49		

Чертеж границ зон планируемого размещения линейных объектов, красных линий



Республика Бурятия
Северо-Байкальский район

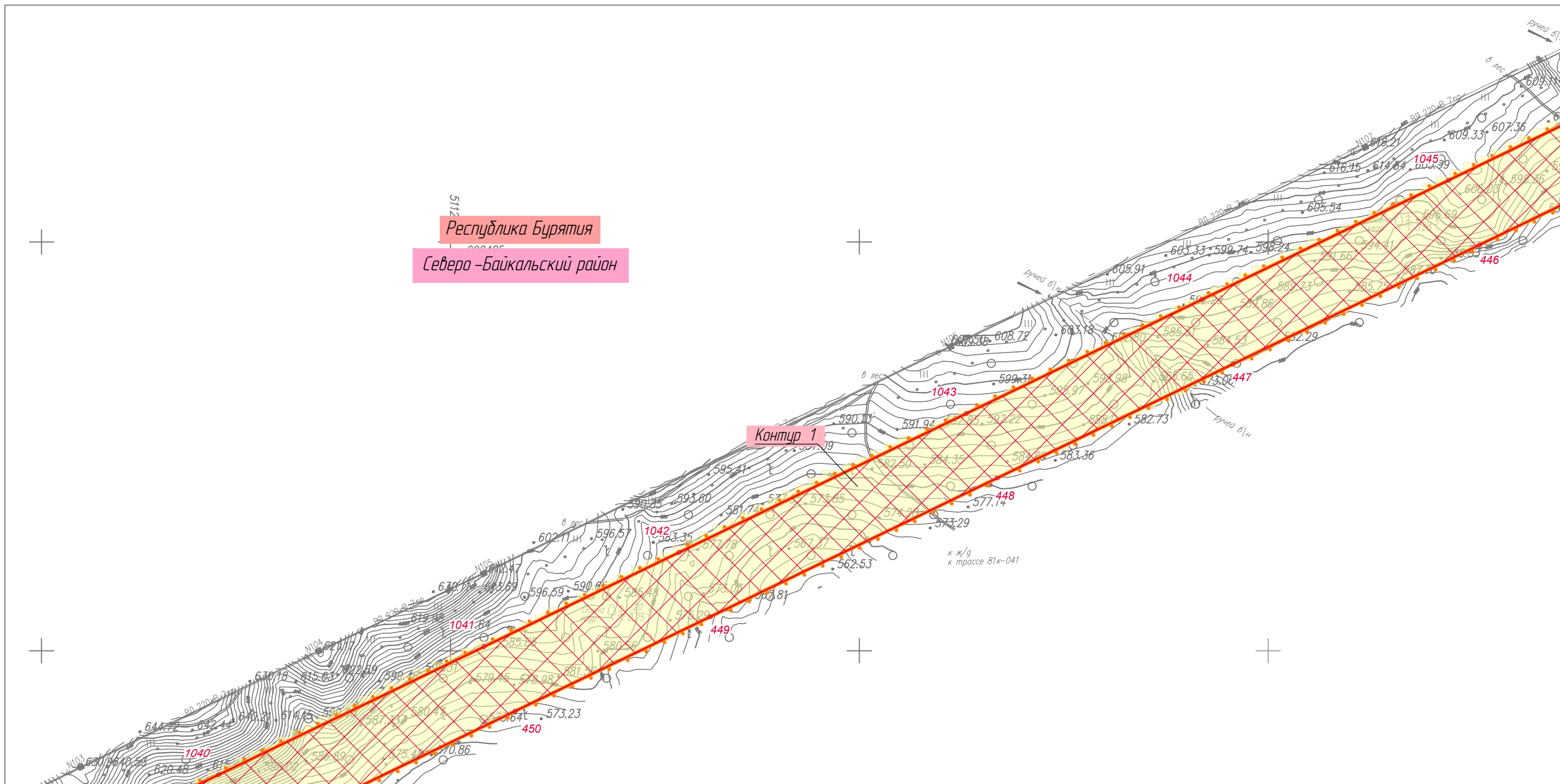


Линия совмещения с Листом 89

Линия совмещения с Листом 87

						Республика Бурятия, Северо-Байкальский район			
						Документация по планировке территории для размещения объектов энергетики федерального значения «ВЛ 500 кВ Нижнеангарская - Усть-Кут №2»			
Изм.	Кол.уч.	Лист	№ док.	Подп.	Дата	Основная часть проекта планировки территории. Графическая часть.	Стадия	Лист	Листов
Разработчик	Мароховский А.А.			<i>Мароховский</i>	08.22		ППТ-2.1	88	318
Разработчик	Тимергалиева А.И.			<i>Тимергалиева</i>	08.22				
Разработчик	Журавлева А.В.			<i>Журавлева</i>	08.22				
Н. контр.	Алешина А.М.			<i>Алешина</i>	08.22				
Нач. отд.	Гнетова Н.Ю.			<i>Гнетова</i>	08.22	Чертеж границ зон планируемого размещения линейных объектов, красных линий. М 1:5000	 ООО НПО "Инжгеопроект" 109052, г. Москва, Рязанский проспект, д.2 стр.49		

Чертеж границ зон планируемого размещения линейных объектов, красных линий



Республика Бурятия
Северо-Байкальский район

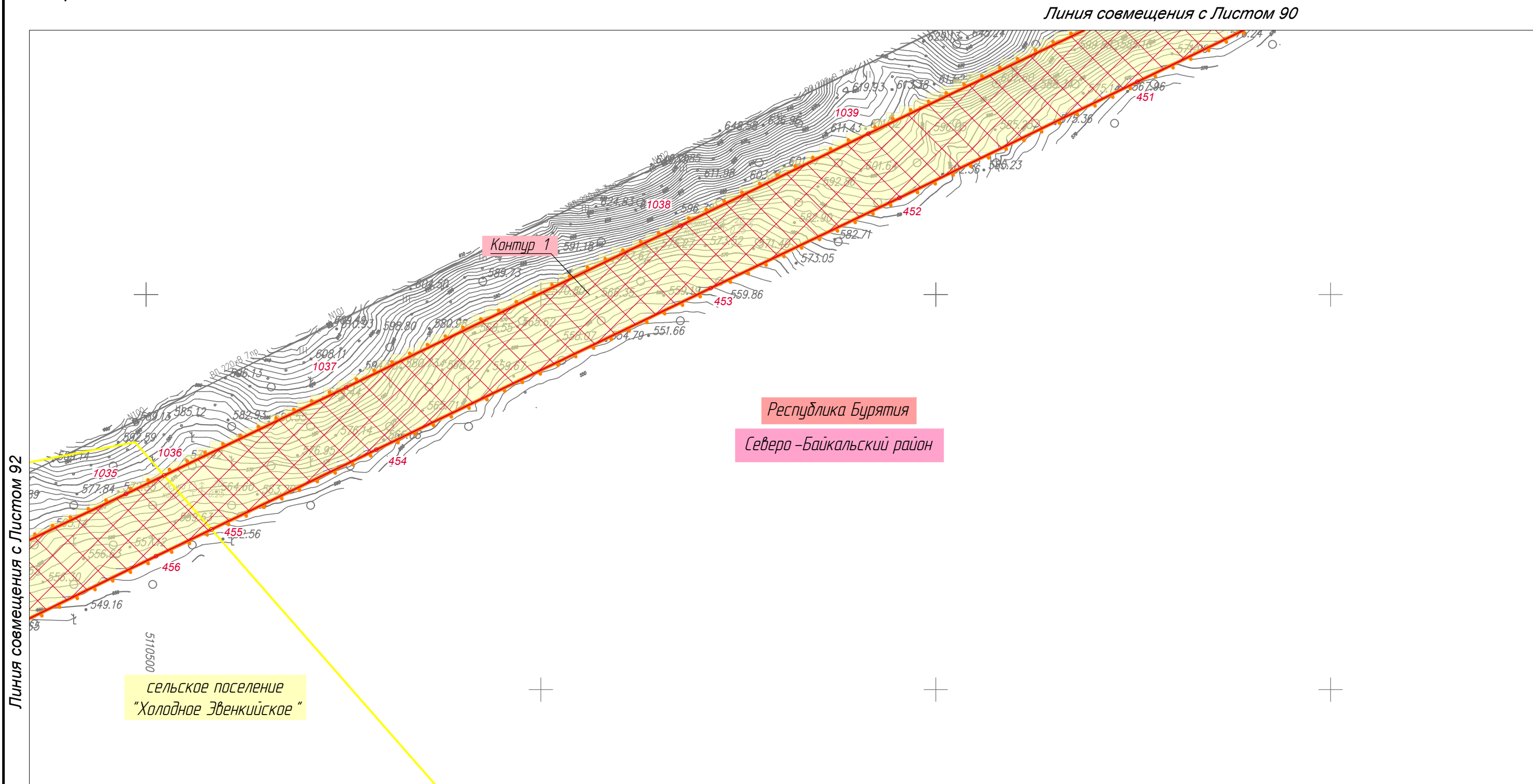
Контур 1


Линия совмещения с Листом 91

Линия совмещения с Листом 89

						Республика Бурятия, Северо-Байкальский район			
						Документация по планировке территории для размещения объектов энергетики федерального значения «ВЛ 500 кВ Нижнеангарская - Усть-Кут №2»			
Изм.	Кол.уч.	Лист	№ док.	Подп.	Дата	Основная часть проекта планировки территории. Графическая часть.	Стадия	Лист	Листов
Разработчик	Мароховский А.А.			<i>Мароховский</i>	08.22		ППТ-2.1	90	318
Разработчик	Тимергалиева А.И.			<i>Тимергалиева</i>	08.22				
Разработчик	Журавлева А.В.			<i>Журавлева</i>	08.22				
Н. контр.	Алешина А.М.			<i>Алешина</i>	08.22				
Нач. отд.	Гнетова Н.Ю.			<i>Гнетова</i>	08.22	Чертеж границ зон планируемого размещения линейных объектов, красных линий. М 1:5000	ООО НПО "Инжгеопроект" 109052, г. Москва, Рязанский проспект, д.2 стр.49		

Чертеж границ зон планируемого размещения линейных объектов, красных линий

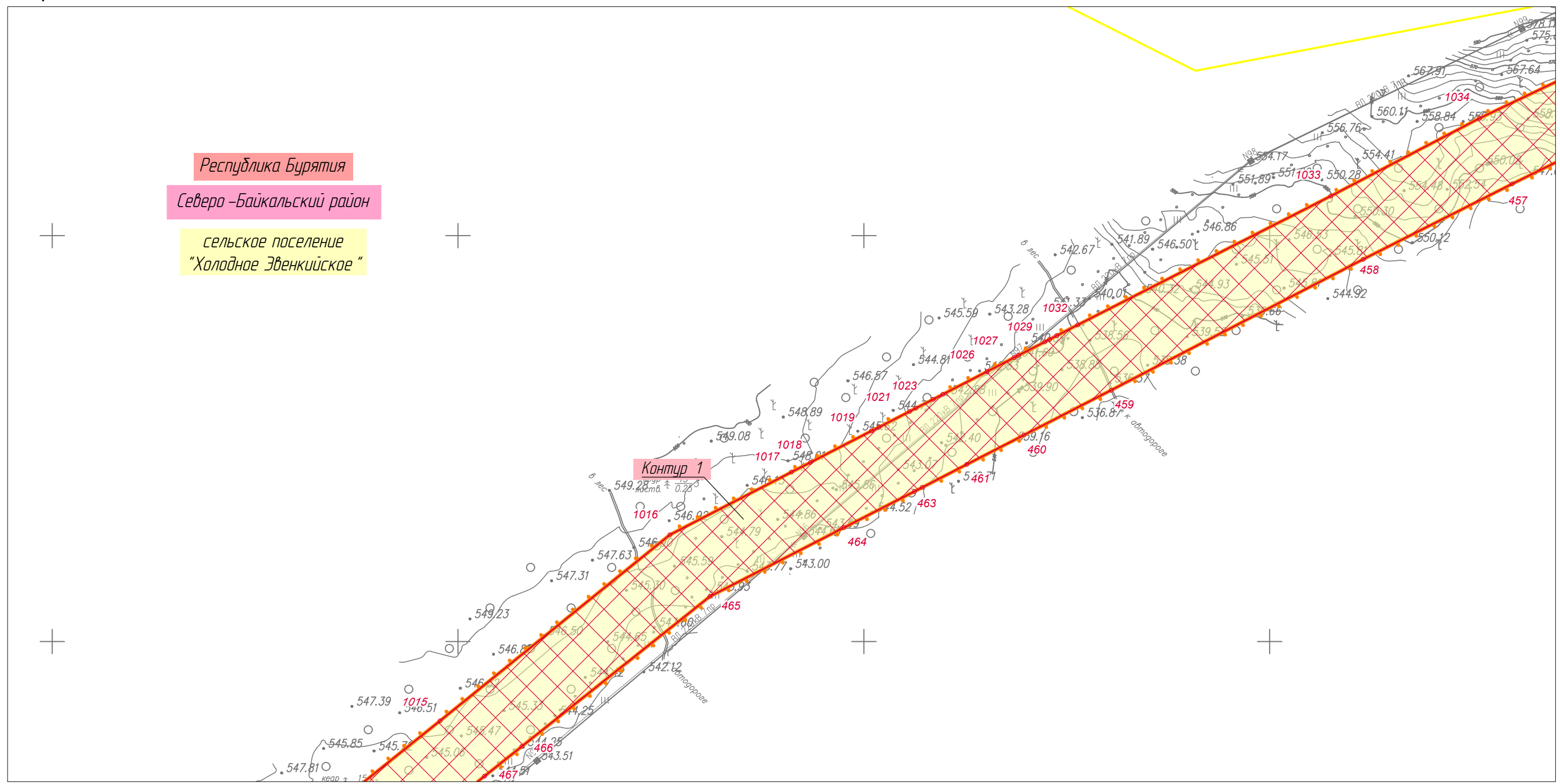


						Республика Бурятия, Северо-Байкальский район			
						Документация по планировке территории для размещения объектов энергетики федерального значения «ВЛ 500 кВ Нижнеангарская - Усть-Кут №2»			
Изм.	Кол.уч.	Лист	№ док.	Подп.	Дата	Основная часть проекта планировки территории. Графическая часть.	Стадия	Лист	Листов
Разработчик	Мароховский А.А.			<i>Мароховский</i>	08.22		ППТ-2.1	91	318
Разработчик	Тимергалиева А.И.			<i>Тимергалиева</i>	08.22				
Разработчик	Журавлева А.В.			<i>Журавлева</i>	08.22				
Н. контр.	Алешина А.М.			<i>Алешина</i>	08.22	Чертеж границ зон планируемого размещения линейных объектов, красных линий. М 1:5000	 ООО НПО "Инжгеопроект" 109052, г. Москва, Рязанский проспект, д.2 стр.49		
Нач. отд.	Гнетова Н.Ю.			<i>Гнетова</i>	08.22				

Чертеж границ зон планируемого размещения линейных объектов, красных линий



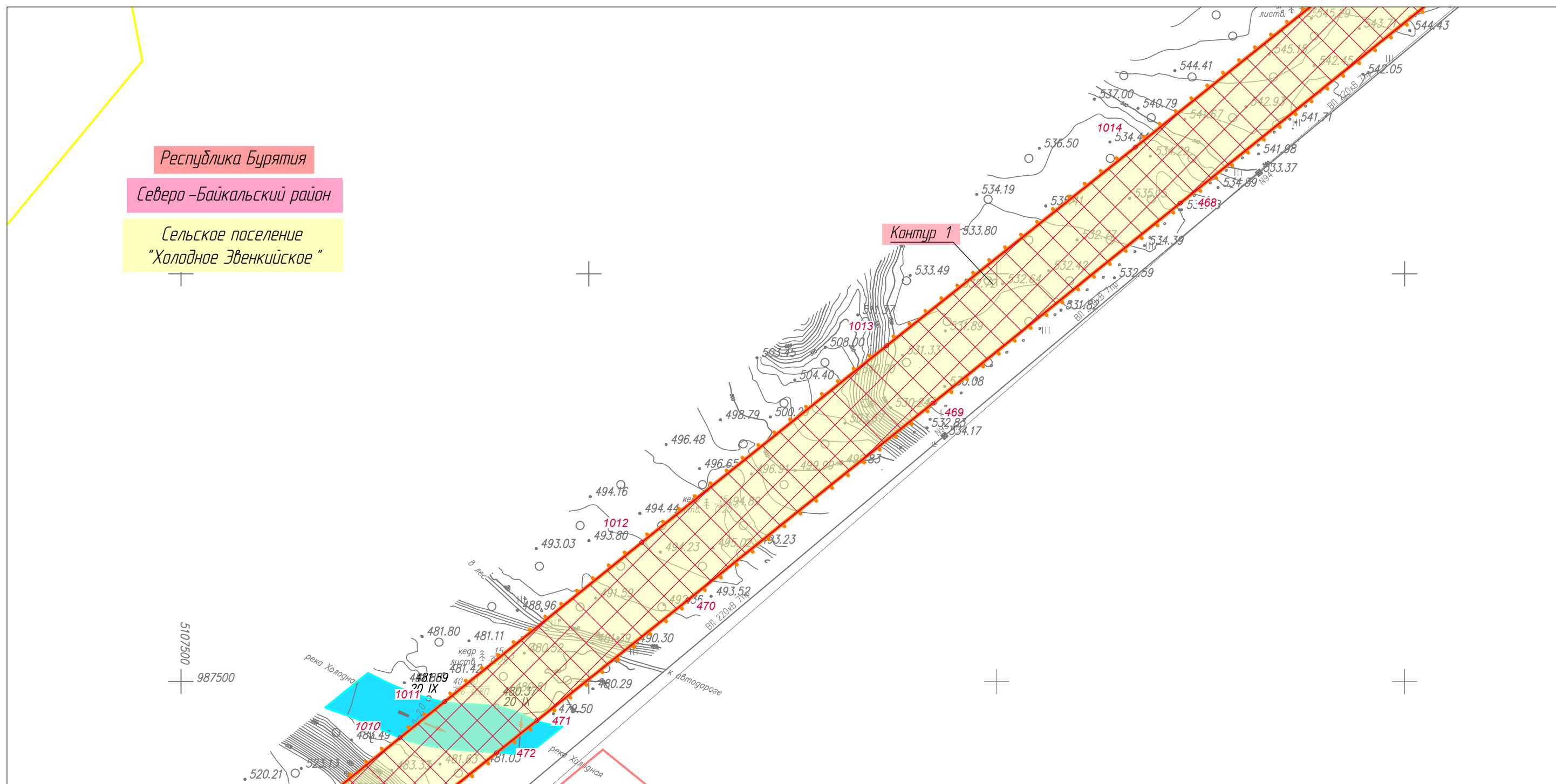
Республика Бурятия
 Северо-Байкальский район
 сельское поселение
 "Холодное Эвенкийское"



Линия совмещения с Листом 93

						Республика Бурятия, Северо-Байкальский район			
						Документация по планировке территории для размещения объектов энергетики федерального значения «ВЛ 500 кВ Нижнеангарская - Усть-Кут №2»			
Изм.	Кол.уч.	Лист	№ док.	Подп.	Дата	Основная часть проекта планировки территории. Графическая часть.	Стадия	Лист	Листов
Разработчик	Мароховский А.А.			<i>Мароховский</i>	08.22		ППТ-2.1	92	318
Разработчик	Тимергалиева А.И.			<i>Тимергалиева</i>	08.22				
Разработчик	Журавлева А.В.			<i>Журавлева</i>	08.22				
Н. контр.	Алешина А.М.			<i>Алешина</i>	08.22				
Нач. отд.	Гнетова Н.Ю.			<i>Гнетова</i>	08.22	Чертеж границ зон планируемого размещения линейных объектов, красных линий. М 1:5000	 ООО НПО "Инжгеопроект" 109052, г. Москва, Рязанский проспект, д.2 стр.49		

Чертеж границ зон планируемого размещения линейных объектов, красных линий



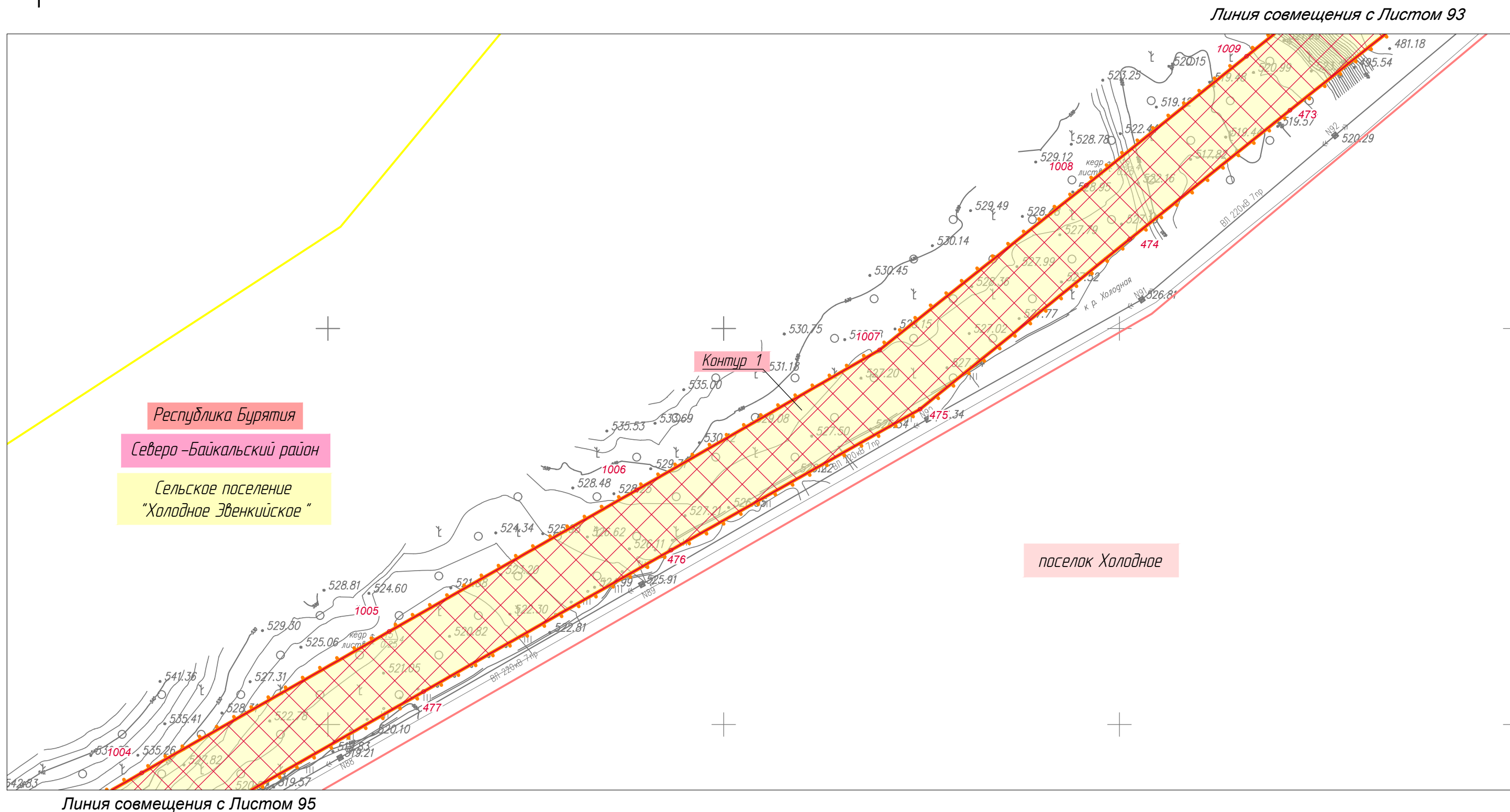
Республика Бурятия
Северо-Байкальский район
Сельское поселение
"Холодное Эвенкийское"

Линия совмещения с Листом 92

Линия совмещения с Листом 94

						Республика Бурятия, Северо-Байкальский район			
						Документация по планировке территории для размещения объектов энергетики федерального значения «ВЛ 500 кВ Нижнеангарская - Усть-Кут №2»			
Изм.	Кол.уч.	Лист	№ док.	Подп.	Дата	Основная часть проекта планировки территории. Графическая часть.	Стадия	Лист	Листов
Разработчик	Мароховский А.А.			<i>Мароховский</i>	08.22		ППТ-2.1	93	318
Разработчик	Тимергалиева А.И.			<i>Тимергалиева</i>	08.22				
Разработчик	Журавлева А.В.			<i>Журавлева</i>	08.22				
Н. контр.	Алешина А.М.			<i>Алешина</i>	08.22				
Нач. отд.	Гнетова Н.Ю.			<i>Гнетова</i>	08.22	Чертеж границ зон планируемого размещения линейных объектов, красных линий. М 1:5000	 ООО НПО "Инжгеопроект" 109052, г. Москва, Рязанский проспект, д.2 стр.49		

Чертеж границ зон планируемого размещения линейных объектов, красных линий



Линия совмещения с Листом 93

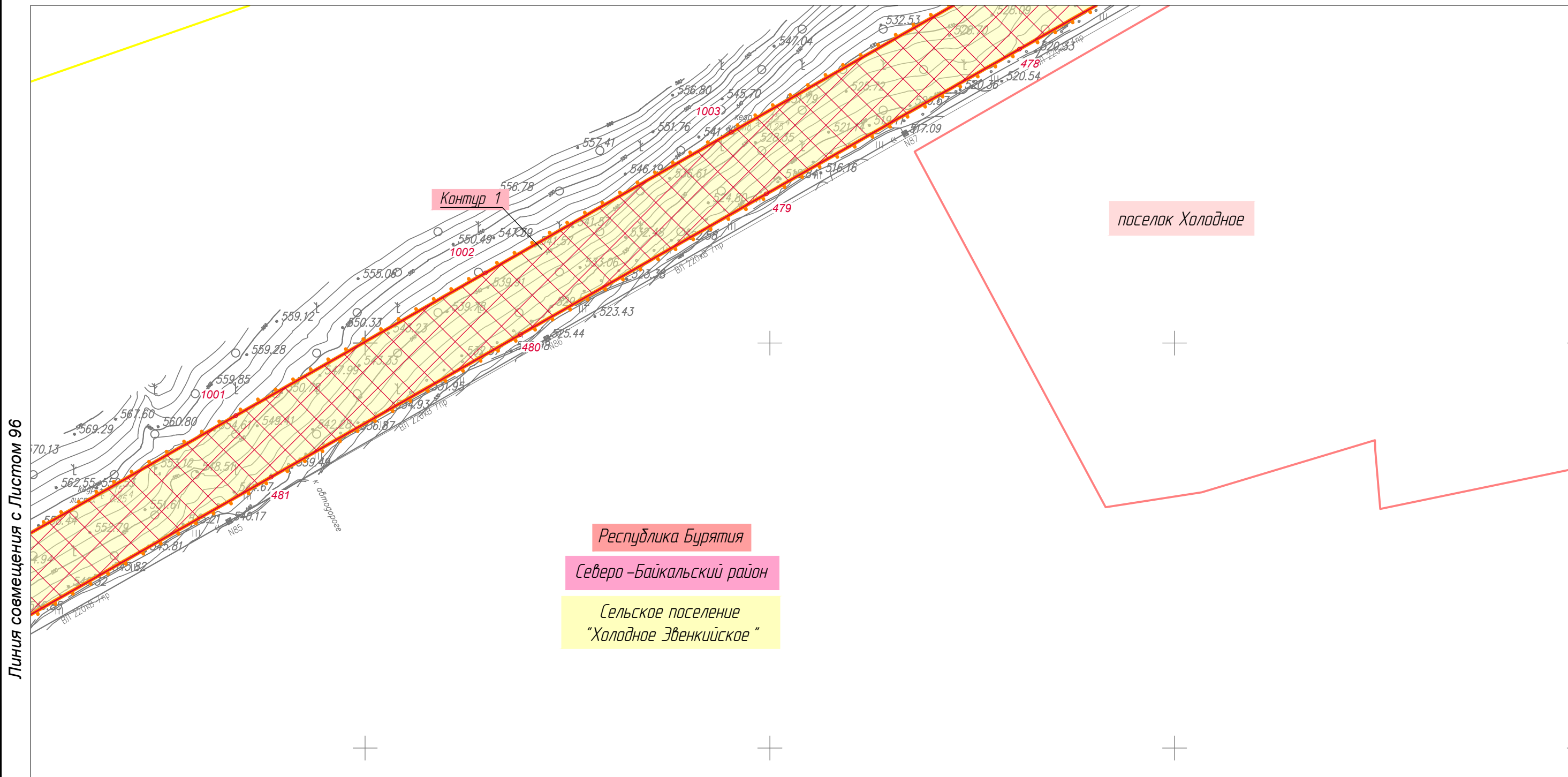
Линия совмещения с Листом 95

						Республика Бурятия, Северо-Байкальский район			
						Документация по планировке территории для размещения объектов энергетики федерального значения «ВЛ 500 кВ Нижнеангарская - Усть-Кут №2»			
Изм.	Кол.уч.	Лист	№ док.	Подп.	Дата	Основная часть проекта планировки территории. Графическая часть.	Стадия	Лист	Листов
Разработчик	Мароховский А.А.			<i>Мароховский</i>	08.22		ППТ-2.1	94	318
Разработчик	Тимергалиева А.И.			<i>Тимергалиева</i>	08.22				
Разработчик	Журавлева А.В.			<i>Журавлева</i>	08.22				
Н. контр.	Алешина А.М.			<i>Алешина</i>	08.22				
Нач. отд.	Гнетова Н.Ю.			<i>Гнетова</i>	08.22	Чертеж границ зон планируемого размещения линейных объектов, красных линий. М 1:5000	 ООО НПО "Инжгеопроект" 109052, г. Москва, Рязанский проспект, д.2 стр.49		

Чертеж границ зон планируемого размещения линейных объектов, красных линий

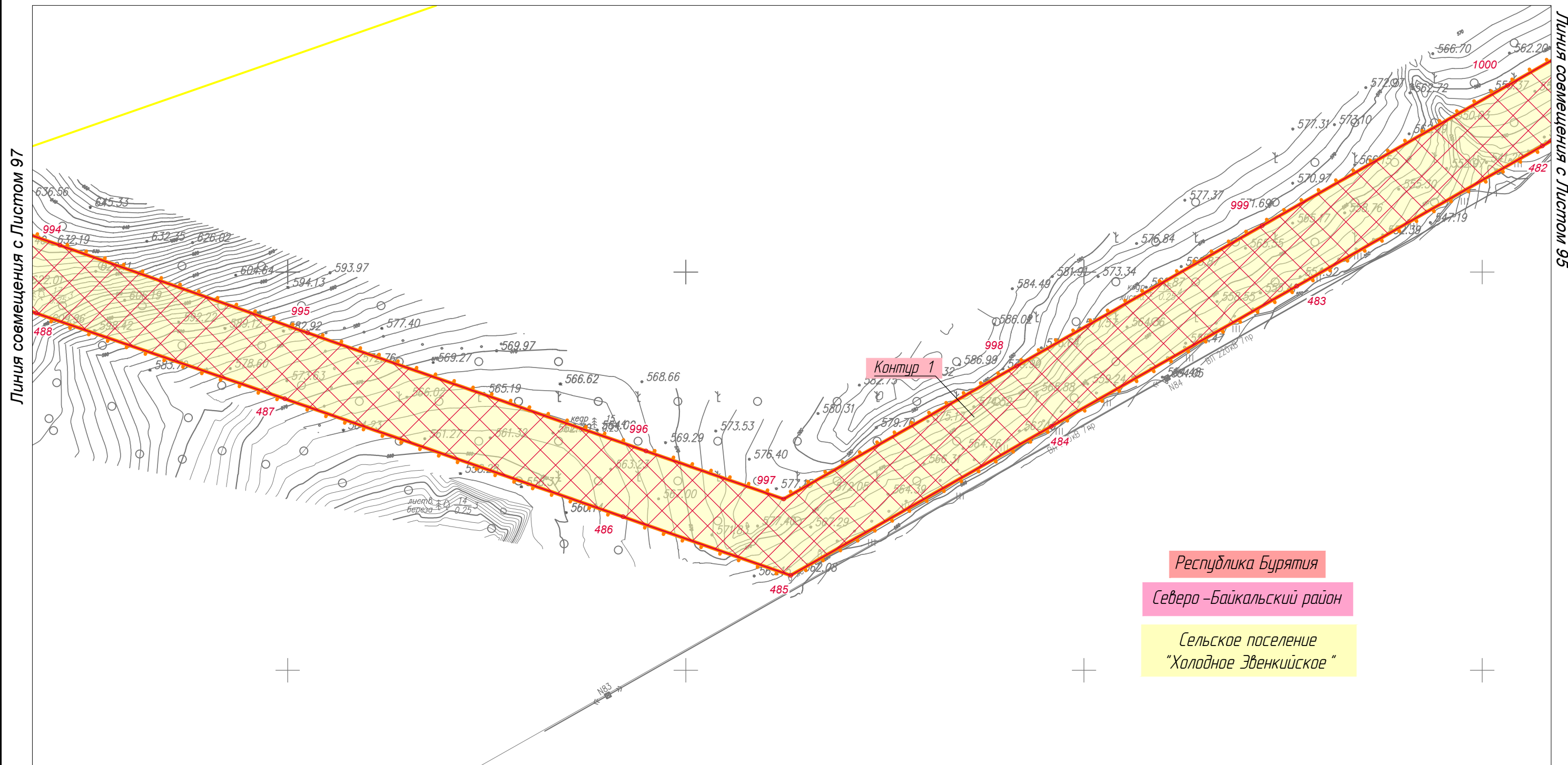


Линия совмещения с Листом 94



						Республика Бурятия, Северо-Байкальский район			
						Документация по планировке территории для размещения объектов энергетики федерального значения «ВЛ 500 кВ Нижнеангарская - Усть-Кут №2»			
Изм.	Кол.уч.	Лист	№ док.	Подп.	Дата	Основная часть проекта планировки территории. Графическая часть.	Стадия	Лист	Листов
Разработчик	Мароховский А.А.			<i>Мароховский</i>	08.22		ППТ-2.1	95	318
Разработчик	Тимергалиева А.И.			<i>Тимергалиева</i>	08.22				
Разработчик	Журавлева А.В.			<i>Журавлева</i>	08.22				
Н. контр.	Алешина А.М.			<i>Алешина</i>	08.22				
Нач. отд.	Гнетова Н.Ю.			<i>Гнетова</i>	08.22	Чертеж границ зон планируемого размещения линейных объектов, красных линий. М 1:5000	 ООО НПО "Инжгеопроект" 109052, г. Москва, Рязанский проспект, д.2 стр.49		

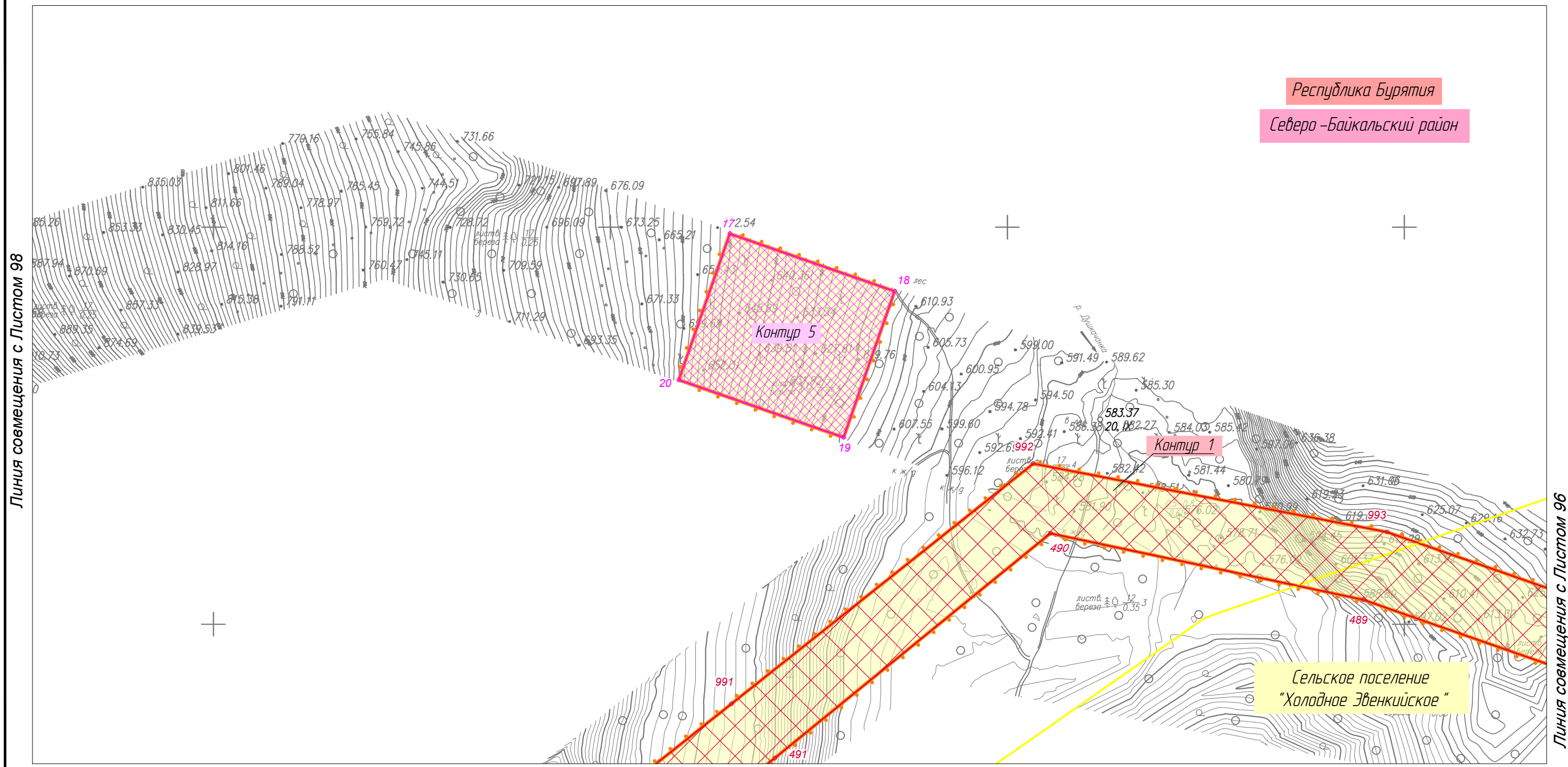
Чертеж границ зон планируемого размещения линейных объектов, красных линий



Республика Бурятия
 Северо-Байкальский район
 Сельское поселение
 "Холодное Эвенкийское"


						Республика Бурятия, Северо-Байкальский район			
						Документация по планировке территории для размещения объектов энергетики федерального значения «ВЛ 500 кВ Нижнеангарская - Усть-Кут №2»			
Изм.	Кол.уч.	Лист	№ док.	Подп.	Дата	Основная часть проекта планировки территории. Графическая часть.	Стадия	Лист	Листов
Разработчик	Мароховский А.А.			<i>Mar</i>	08.22		ППТ-2.1	96	318
Разработчик	Тимергалиева А.И.			<i>Tim</i>	08.22				
Разработчик	Журавлева А.В.			<i>Zh</i>	08.22				
Н. контр.	Алешина А.М.			<i>Ale</i>	08.22				
Нач. отд.	Гнетова Н.Ю.			<i>Gne</i>	08.22	Чертеж границ зон планируемого размещения линейных объектов, красных линий. М 1:5000	 ООО НПО "Инжгеопроект" 109052, г. Москва, Рязанский проспект, д.2 стр.49		

Чертеж границ зон планируемого размещения линейных объектов, красных линий

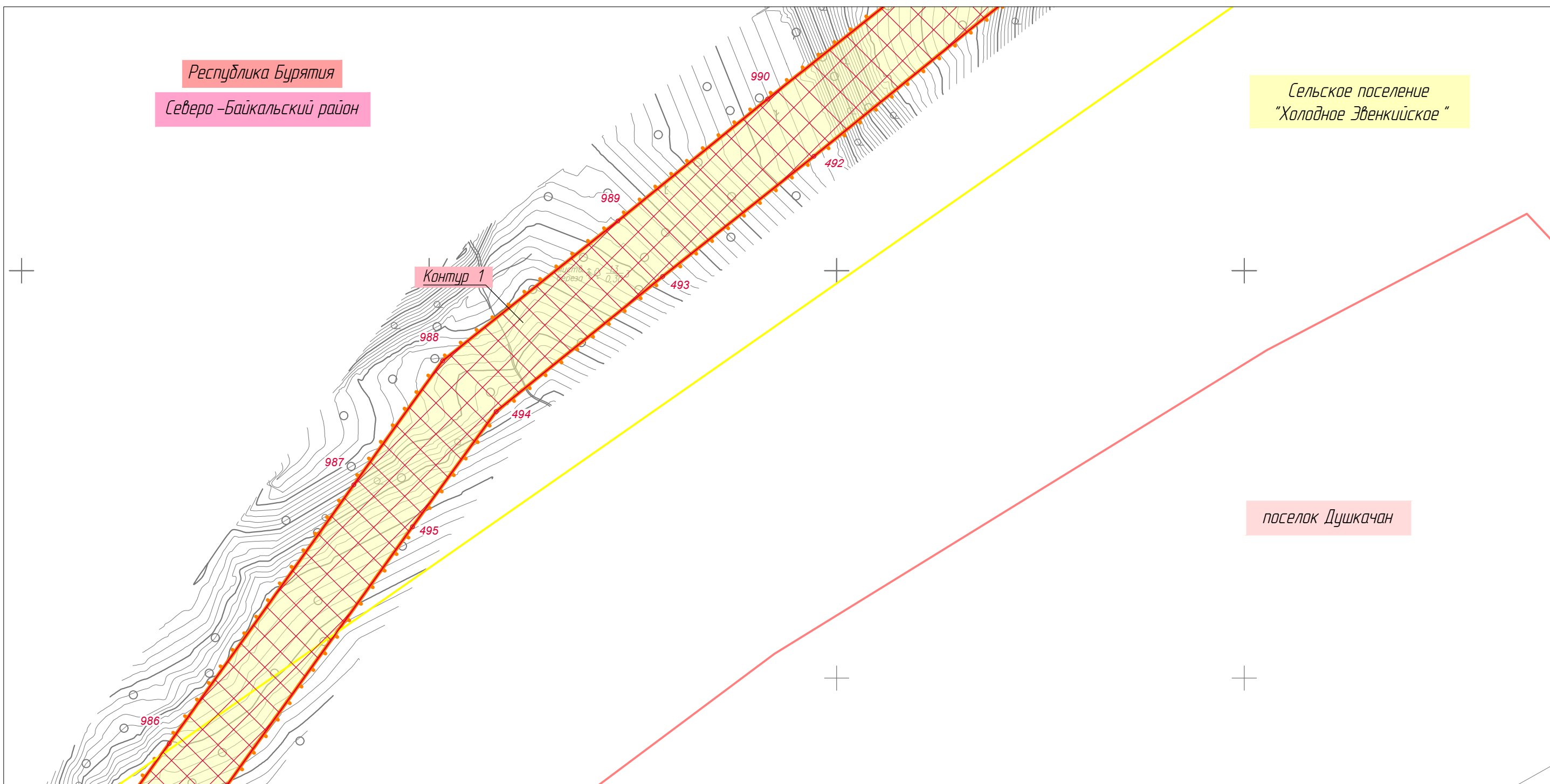


Линия совмещения с Листом 98


Линия совмещения с Листом 96

						Республика Бурятия, Северо-Байкальский район			
						Документация по планировке территории для размещения объектов энергетики федерального значения «ВЛ 500 кВ Нижнеангарская - Усть-Кут №2»			
Изм.	Кол.уч.	Лист	№ док.	Подп.	Дата	Основная часть проекта планировки территории. Графическая часть.	Стадия	Лист	Листов
Разработчик	Мароховский А.А.			<i>Мароховский</i>	08.22		ППТ-2.1	97	318
Разработчик	Тимергалиева А.И.			<i>Тимергалиева</i>	08.22				
Разработчик	Журавлева А.В.			<i>Журавлева</i>	08.22				
Н. контр.	Алешина А.М.			<i>Алешина</i>	08.22				
Нач. отд.	Гнетова Н.Ю.			<i>Гнетова</i>	08.22	Чертеж границ зон планируемого размещения линейных объектов, красных линий. М 1:5000	 ООО НПО "Инжгеопроект" 109052, г. Москва, Рязанский проспект, д.2 стр.49		

Чертеж границ зон планируемого размещения линейных объектов, красных линий



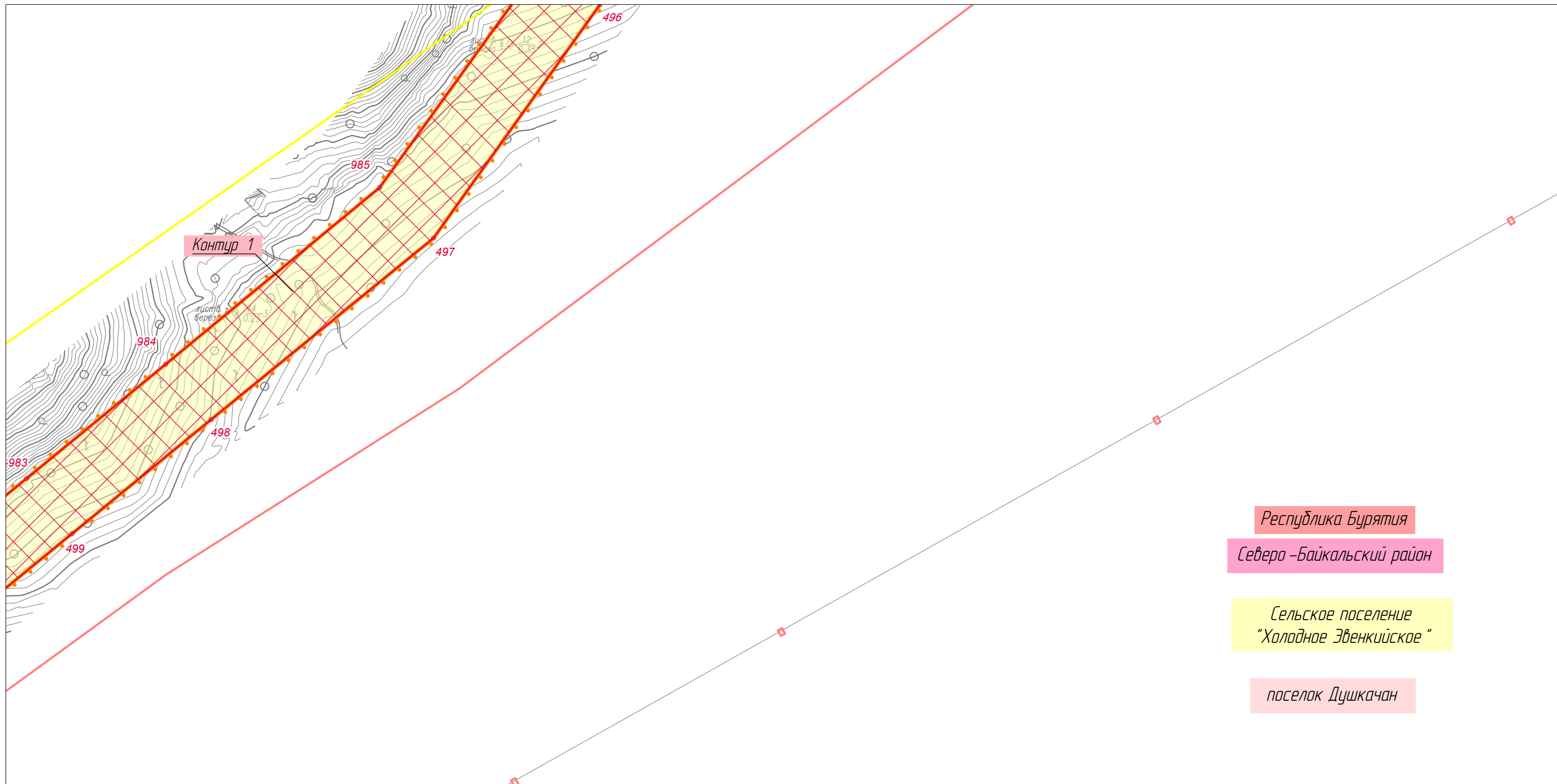
Линия совмещения с Листом 99

						Республика Бурятия, Северо-Байкальский район			
						Документация по планировке территории для размещения объектов энергетики федерального значения «ВЛ 500 кВ Нижнеангарская - Усть-Кут №2»			
Изм.	Кол.уч.	Лист	№ док.	Подп.	Дата	Основная часть проекта планировки территории. Графическая часть.	Стадия	Лист	Листов
Разработчик	Мароховский А.А.			<i>Мароховский</i>	08.22		ППТ-2.1	98	318
Разработчик	Тимергалиева А.И.			<i>Тимергалиева</i>	08.22				
Разработчик	Журавлева А.В.			<i>Журавлева</i>	08.22				
Н. контр.	Алешина А.М.			<i>Алешина</i>	08.22				
Нач. отд.	Гнетова Н.Ю.			<i>Гнетова</i>	08.22	Чертеж границ зон планируемого размещения линейных объектов, красных линий. М 1:5000	 ООО НПО "Инжгеопроект" 109052, г. Москва, Рязанский проспект, д.2 стр.49		

Чертеж границ зон планируемого размещения линейных объектов, красных линий



Линия совмещения с Листом 98



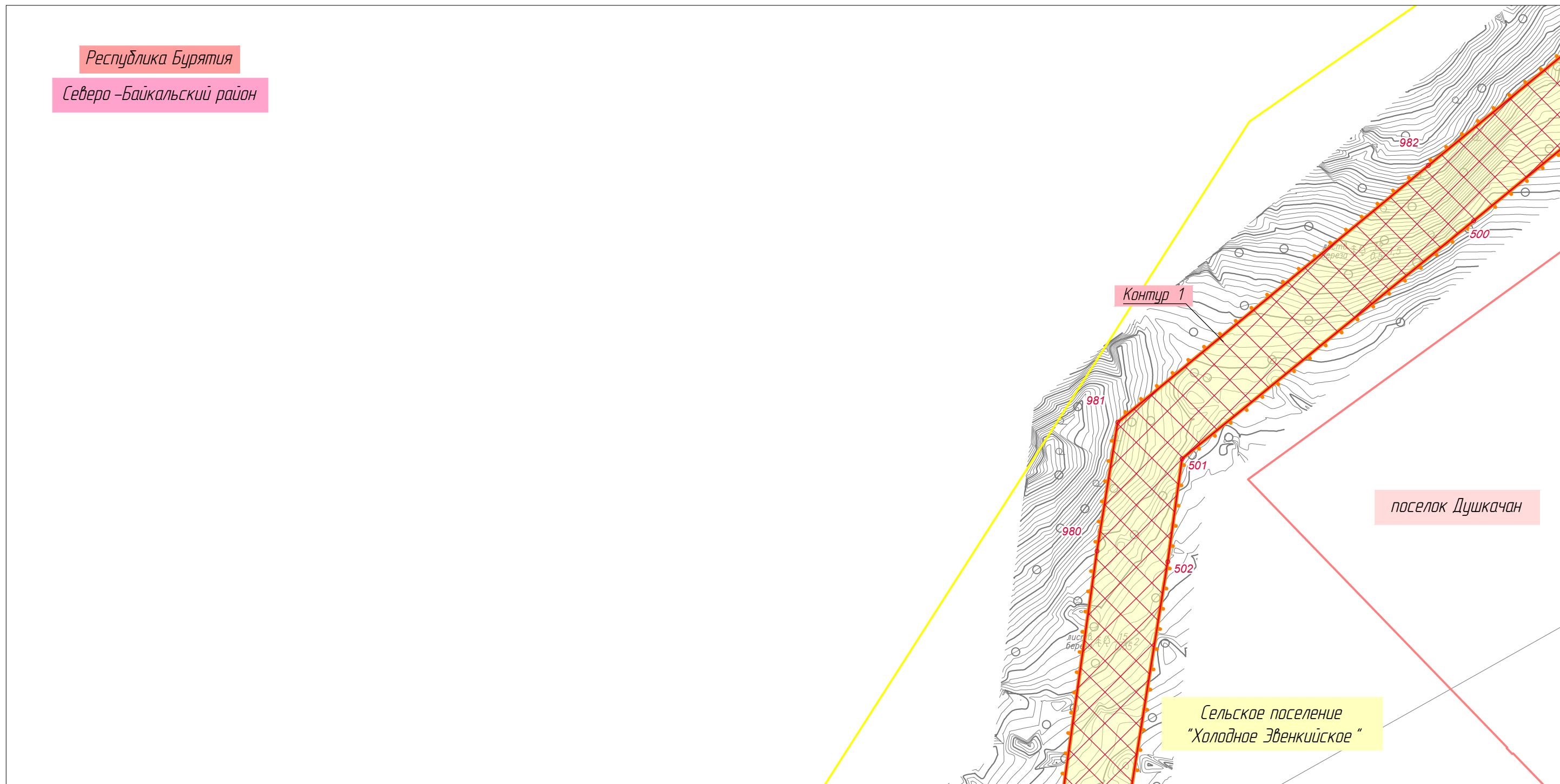
Линия совмещения с Листом 100

Республика Бурятия
 Северо-Байкальский район
 Сельское поселение
 "Холодное Эвенкийское"
 поселок Душкачан


						Республика Бурятия, Северо-Байкальский район			
						Документация по планировке территории для размещения объектов энергетики федерального значения «ВЛ 500 кВ Нижнеангарская - Усть-Кут №2»			
Изм.	Кол.уч.	Лист	№ док.	Подп.	Дата	Основная часть проекта планировки территории. Графическая часть.	Стадия	Лист	Листов
Разработчик	Мароховский А.А.			<i>Мароховский</i>	08.22		ППТ-2.1	99	318
Разработчик	Тимергалиева А.И.			<i>Тимергалиева</i>	08.22				
Разработчик	Журавлева А.В.			<i>Журавлева</i>	08.22				
Н. контр.	Алешина А.М.			<i>Алешина</i>	08.22				
Нач. отд.	Гнетова Н.Ю.			<i>Гнетова</i>	08.22	Чертеж границ зон планируемого размещения линейных объектов, красных линий. М 1:5000	 ООО НПО "Инжгеопроект" 109052, г. Москва, Рязанский проспект, д.2 стр.49		



Линия совмещения с Листом 99

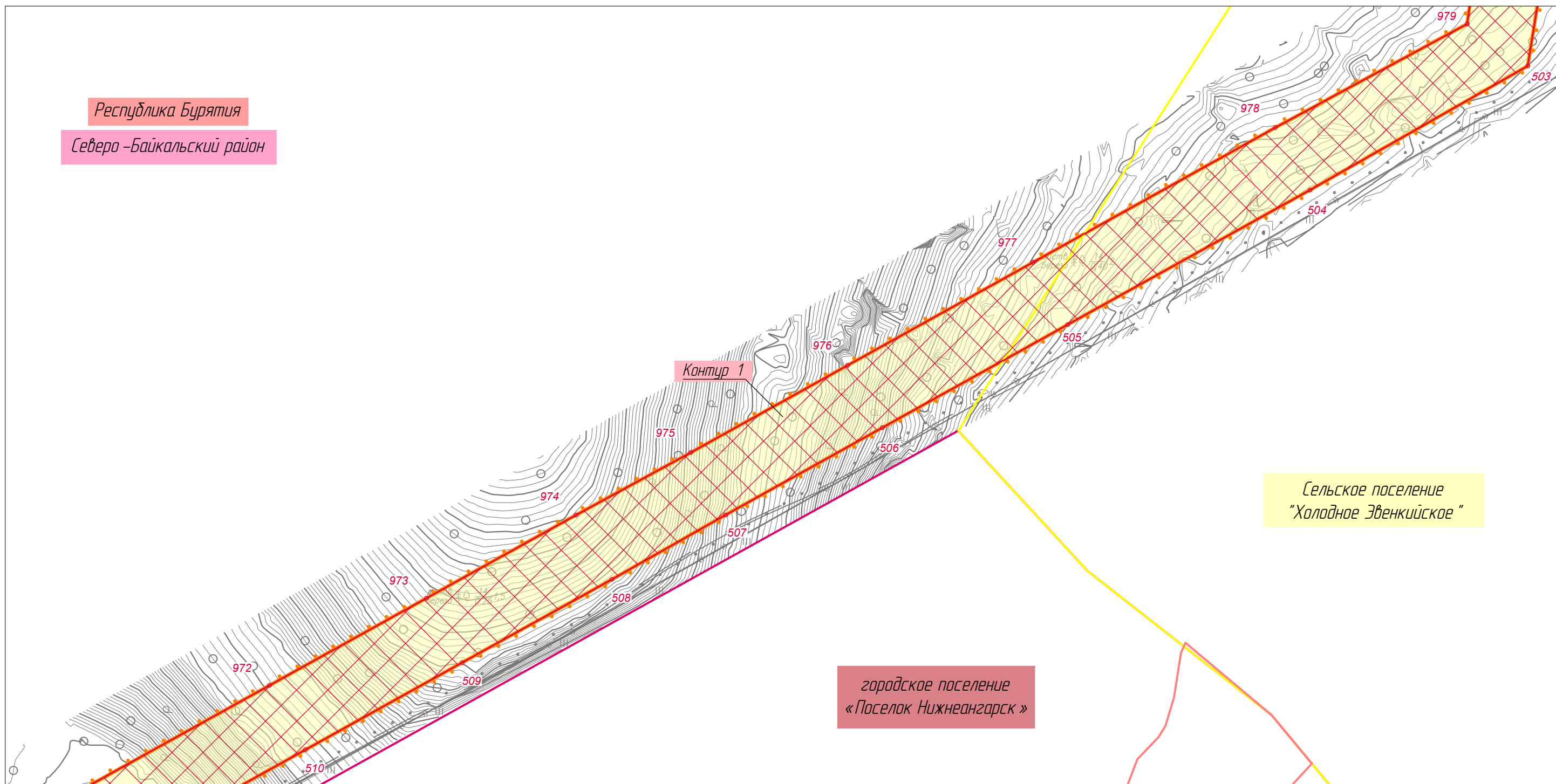


Линия совмещения с Листом 101

						Республика Бурятия, Северо-Байкальский район			
						Документация по планировке территории для размещения объектов энергетики федерального значения «ВЛ 500 кВ Нижнеангарская - Усть-Кут №2»			
Изм.	Кол.уч.	Лист	№ док.	Подп.	Дата	Основная часть проекта планировки территории. Графическая часть.	Стадия	Лист	Листов
Разработчик	Мароховский А.А.			<i>Мароховский</i>	08.22		ППТ-2.1	100	318
Разработчик	Тимергалиева А.И.			<i>Тимергалиева</i>	08.22				
Разработчик	Журавлева А.В.			<i>Журавлева</i>	08.22				
Н. контр.	Алешина А.М.			<i>Алешина</i>	08.22				
Нач. отд.	Гнетова Н.Ю.			<i>Гнетова</i>	08.22	Чертеж границ зон планируемого размещения линейных объектов, красных линий. М 1:5000	 ООО НПО "Инжгеопроект" 109052, г. Москва, Рязанский проспект, д.2 стр.49		



Линия совмещения с Листом 100



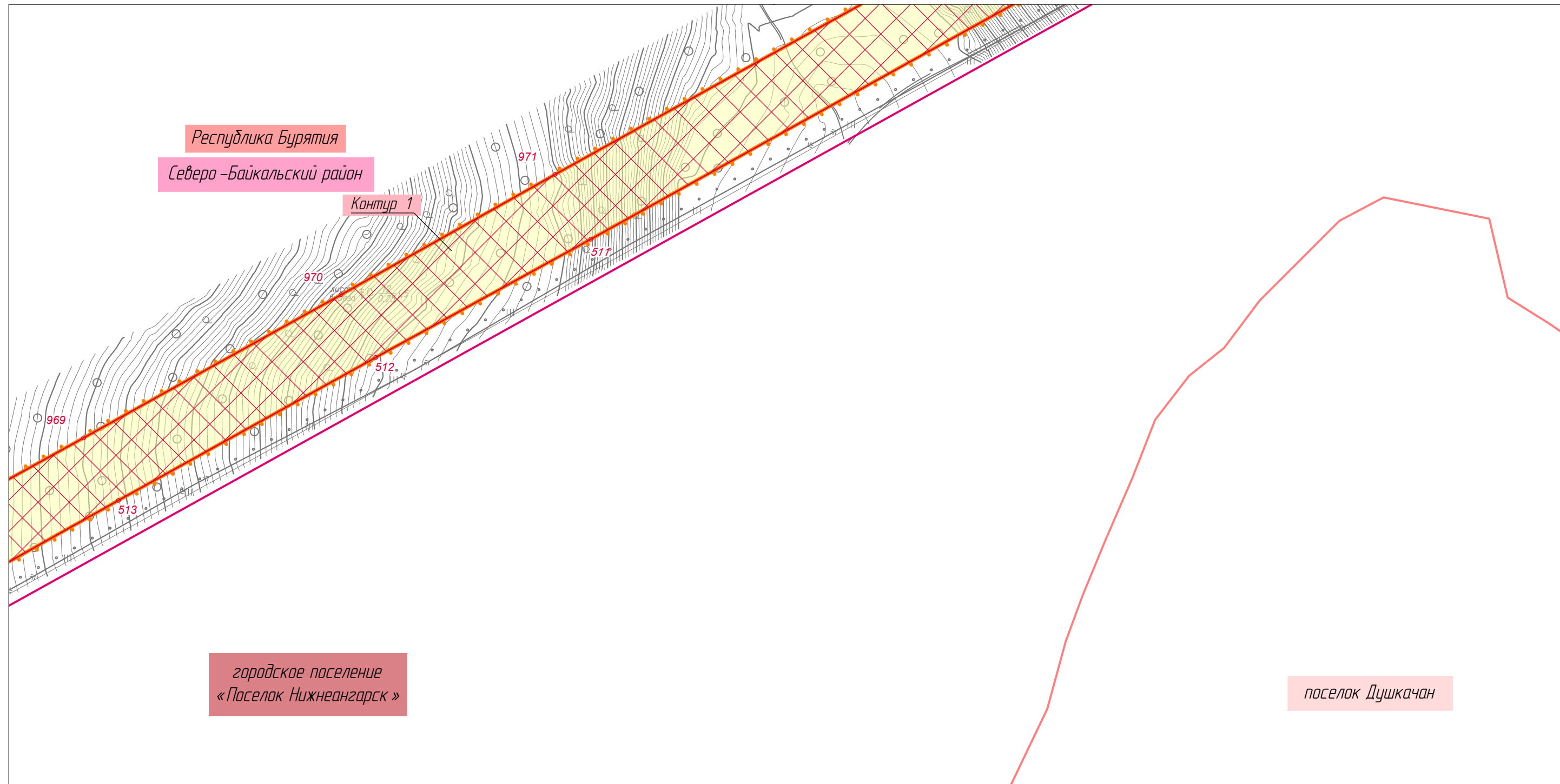
Линия совмещения с Листом 102

						Республика Бурятия, Северо-Байкальский район			
						Документация по планировке территории для размещения объектов энергетики федерального значения «ВЛ 500 кВ Нижнеангарская - Усть-Кут №2»			
Изм.	Кол.уч.	Лист	№ док.	Подп.	Дата	Основная часть проекта планировки территории. Графическая часть.	Стадия	Лист	Листов
Разработчик	Мароховский А.А.			<i>Мароховский</i>	08.22		ППТ-2.1	101	318
Разработчик	Тимергалиева А.И.			<i>Тимергалиева</i>	08.22				
Разработчик	Журавлева А.В.			<i>Журавлева</i>	08.22				
Н. контр.	Алешина А.М.			<i>Алешина</i>	08.22				
Нач. отд.	Гнетова Н.Ю.			<i>Гнетова</i>	08.22	Чертеж границ зон планируемого размещения линейных объектов, красных линий. М 1:5000	 ООО НПО "Инжгеопроект" 109052, г. Москва, Рязанский проспект, д.2 стр.49		

Чертеж границ зон планируемого размещения линейных объектов, красных линий



Линия совмещения с Листом 101

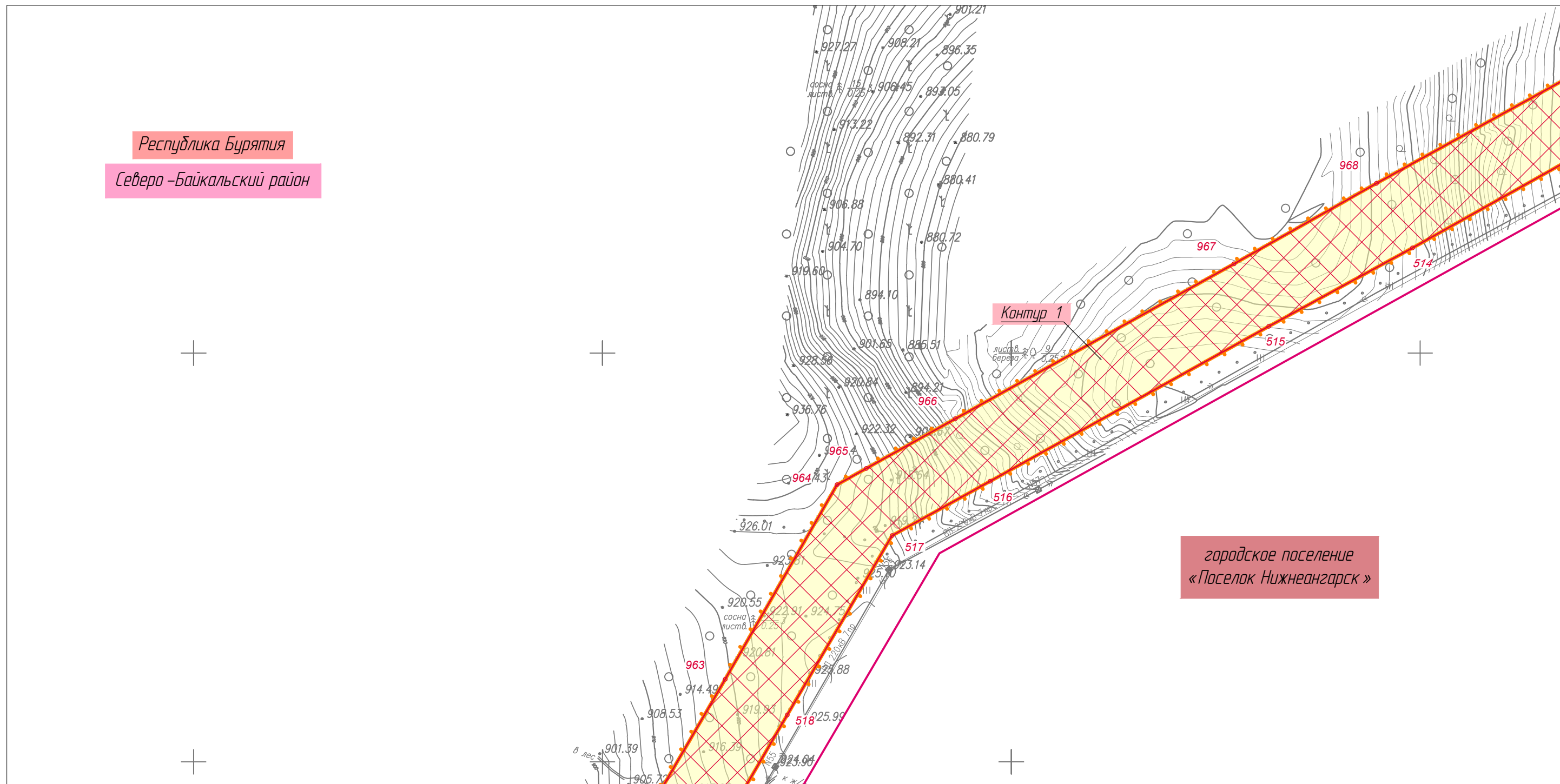


Линия совмещения с Листом 103


						Республика Бурятия, Северо-Байкальский район			
						Документация по планировке территории для размещения объектов энергетики федерального значения «ВЛ 500 кВ Нижнеангарская - Усть-Кут №2»			
Изм.	Кол.уч.	Лист	№ док.	Подп.	Дата	Основная часть проекта планировки территории. Графическая часть.	Стадия	Лист	Листов
Разработчик		Мароховский А.А.		<i>Мароховский</i>	08.22		ППТ-2.1	102	318
Разработчик		Тимергалиева А.И.		<i>Тимергалиева</i>	08.22				
Разработчик		Журавлева А.В.		<i>Журавлева</i>	08.22				
Н. контр.		Алешина А.М.		<i>Алешина</i>	08.22				
Нач. отд.		Гнетова Н.Ю.		<i>Гнетова</i>	08.22	Чертеж границ зон планируемого размещения линейных объектов, красных линий. М 1:5000	 ООО НПО "Инжгеопроект" 109052, г. Москва, Рязанский проспект, д.2 стр.49		



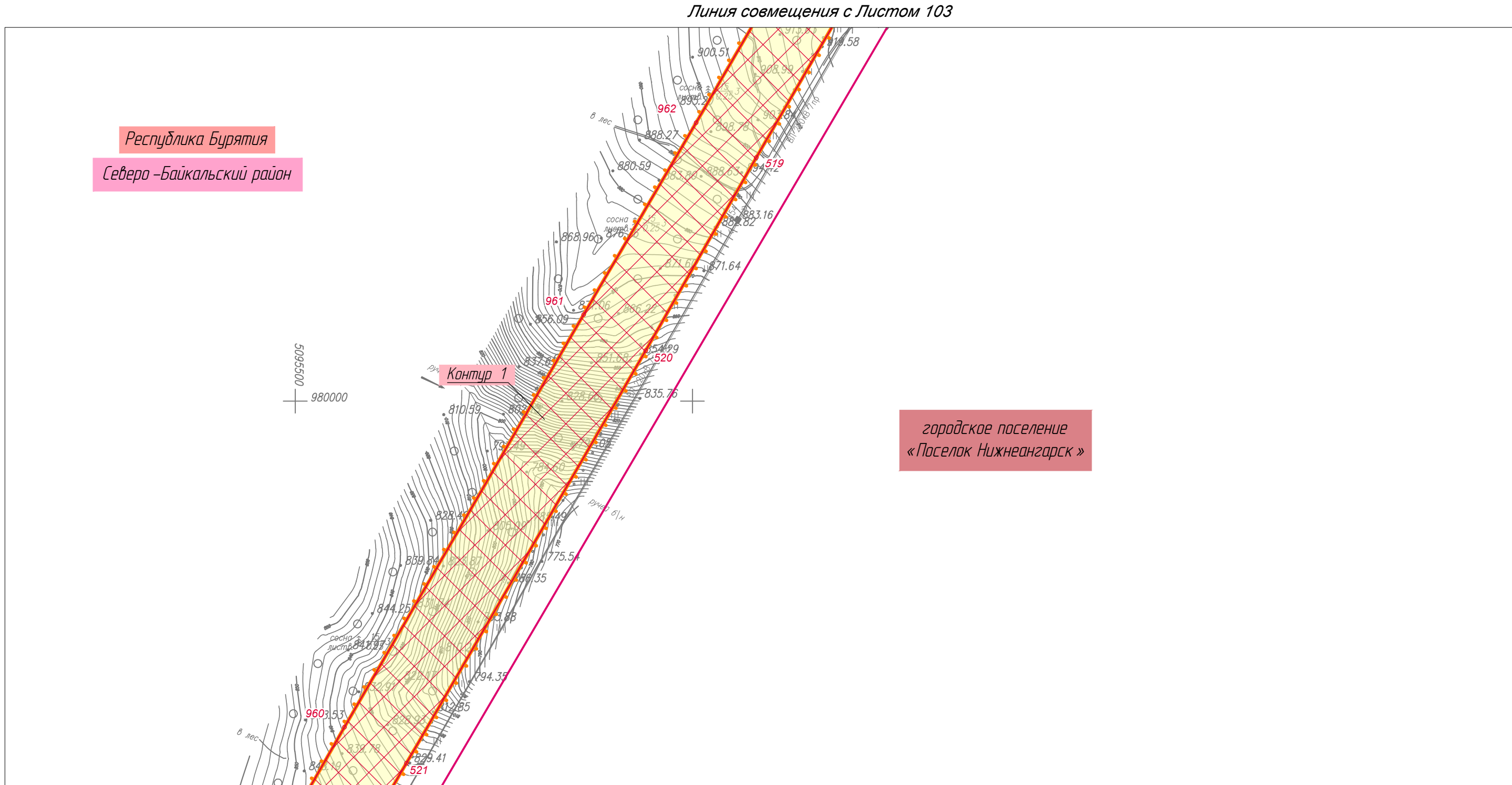
Линия совмещения с Листом 102



Линия совмещения с Листом 104

						Республика Бурятия, Северо-Байкальский район			
						Документация по планировке территории для размещения объектов энергетики федерального значения «ВЛ 500 кВ Нижнеангарская - Усть-Кут №2»			
Изм.	Кол.уч.	Лист	№ док.	Подп.	Дата	Основная часть проекта планировки территории. Графическая часть.	Стадия	Лист	Листов
Разработчик	Мароховский А.А.			<i>Мароховский</i>	08.22		ППТ-2.1	103	318
Разработчик	Тимергалиева А.И.			<i>Тимергалиева</i>	08.22				
Разработчик	Журавлева А.В.			<i>Журавлева</i>	08.22				
Н. контр.	Алешина А.М.			<i>Алешина</i>	08.22				
Нач. отд.	Гнетова Н.Ю.			<i>Гнетова</i>	08.22	Чертеж границ зон планируемого размещения линейных объектов, красных линий. М 1:5000		 ООО НПО "Инжгеопроект" 109052, г. Москва, Рязанский проспект, д.2 стр.49	

Чертеж границ зон планируемого размещения линейных объектов, красных линий




Линия совмещения с Листом 105

Линия совмещения с Листом 103

Республика Бурятия
Северо-Байкальский район

городское поселение
«Поселок Нижнеангарск»

						Республика Бурятия, Северо-Байкальский район			
						Документация по планировке территории для размещения объектов энергетики федерального значения «ВЛ 500 кВ Нижнеангарская - Усть-Кут №2»			
Изм.	Кол.уч.	Лист	№ док.	Подп.	Дата	Основная часть проекта планировки территории. Графическая часть.	Стадия	Лист	Листов
Разработчик	Мароховский А.А.			<i>Мароховский</i>	08.22		ППТ- 4.6	104	318
Разработчик	Тимергалиева А.И.			<i>Тимергалиева</i>	08.22				
Разработчик	Журавлева А.В.			<i>Журавлева</i>	08.22				
Н. контр.	Алешина А.М.			<i>Алешина</i>	08.22				
Нач. отд.	Гнетова Н.Ю.			<i>Гнетова</i>	08.22	Чертеж границ зон планируемого размещения линейных объектов, красных линий. М 1:5000	 ООО НПО "Инжгеопроект" 109052, г. Москва, Рязанский проспект, д.2 стр.49		



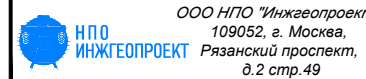
Линия совмещения с Листом 104

Республика Бурятия
Северо-Байкальский район



городское поселение
«Поселок Нижнеангарск»

Линия совмещения с Листом 106

						Республика Бурятия, Северо-Байкальский район			
						Документация по планировке территории для размещения объектов энергетики федерального значения «ВЛ 500 кВ Нижнеангарская - Усть-Кут №2»			
Изм.	Кол.уч.	Лист	№ док.	Подп.	Дата	Основная часть проекта планировки территории. Графическая часть.	Стадия	Лист	Листов
Разработчик	Мароховский А.А.			<i>Мароховский</i>	08.22		ППТ-2.1	105	318
Разработчик	Тимергалиева А.И.			<i>Тимергалиева</i>	08.22				
Разработчик	Журавлева А.В.			<i>Журавлева</i>	08.22				
Н. контр.	Алешина А.М.			<i>Алешина</i>	08.22				
Нач. отд.	Гнетова Н.Ю.			<i>Гнетова</i>	08.22	Чертеж границ зон планируемого размещения линейных объектов, красных линий. М 1:5000	 ООО НПО "Инжгеопроект" 109052, г. Москва, Рязанский проспект, д.2 стр.49		

Чертеж границ зон планируемого размещения линейных объектов, красных линий



Линия совмещения с Листом 105

Республика Бурятия
Северо-Байкальский район

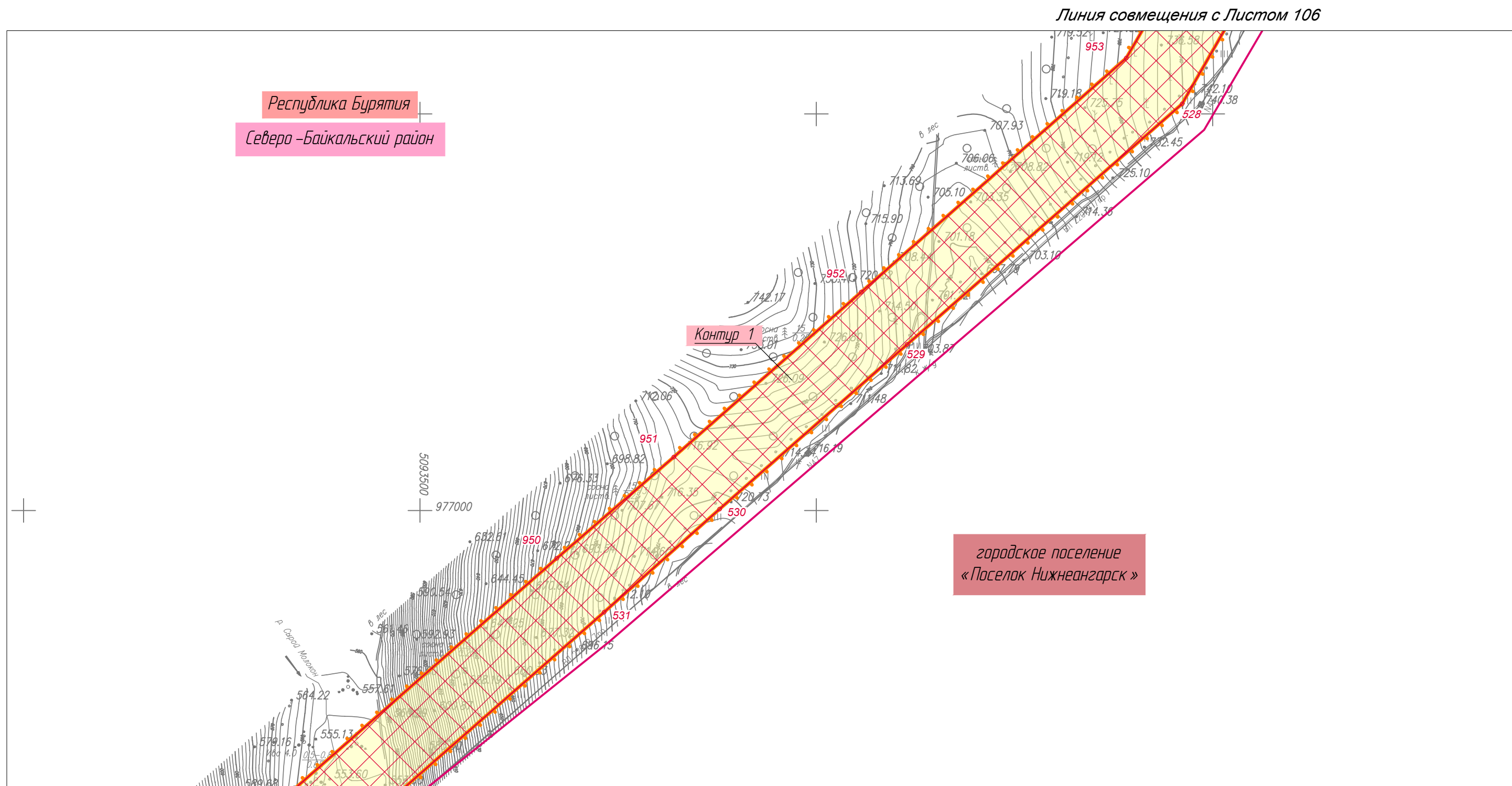
городское поселение
«Поселок Нижнеангарск»

Контур 1


Линия совмещения с Листом 107

						Республика Бурятия, Северо-Байкальский район				
						Документация по планировке территории для размещения объектов энергетики федерального значения «ВЛ 500 кВ Нижнеангарская - Усть-Кут №2»				
Изм.	Кол.уч.	Лист	№ док.	Подп.	Дата	Основная часть проекта планировки территории. Графическая часть.	Стадия	Лист	Листов	
Разработчик	Мароховский А.А.			<i>Мароховский</i>	08.22		Чертёж границ зон планируемого размещения линейных объектов, красных линий. М 1:5000	ППТ-2.1	106	318
Разработчик	Тимергалиева А.И.			<i>Тимергалиева</i>	08.22					
Разработчик	Журавлева А.В.			<i>Журавлева</i>	08.22					
Н. контр.	Алешина А.М.			<i>Алешина</i>	08.22					
Нач. отд.	Гнетова Н.Ю.			<i>Гнетова</i>	08.22	ООО НПО «Инжгеопроект» 109052, г. Москва, Рязанский проспект, д.2 стр.49				

Чертеж границ зон планируемого размещения линейных объектов, красных линий



Линия совмещения с Листом 108

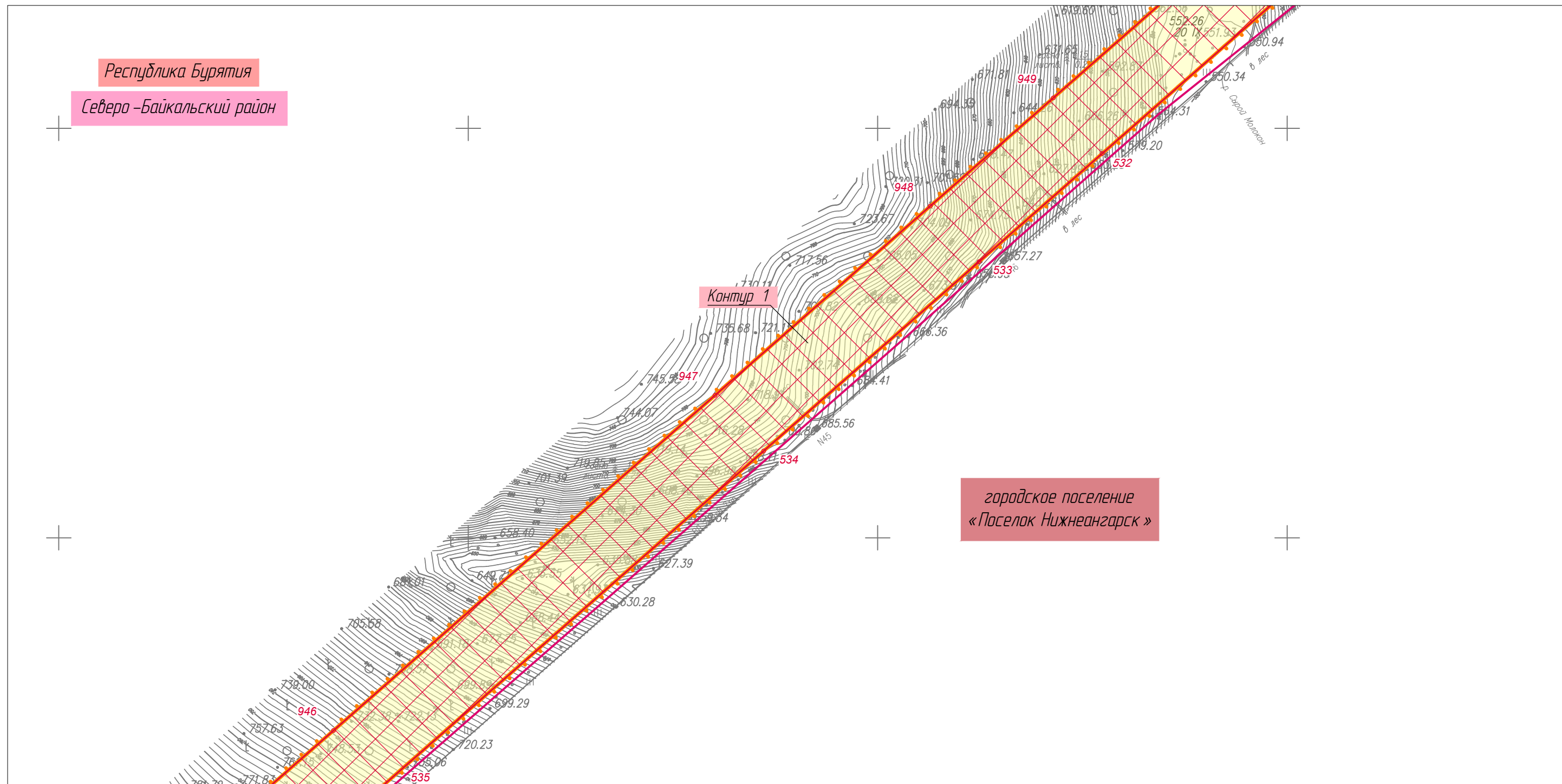
						Республика Бурятия, Северо-Байкальский район			
						Документация по планировке территории для размещения объектов энергетики федерального значения «ВЛ 500 кВ Нижнеангарская - Усть-Кут №2»			
Изм.	Кол.уч.	Лист	№ док.	Подп.	Дата	Основная часть проекта планировки территории. Графическая часть.	Стадия	Лист	Листов
Разработчик	Мароховский А.А.			<i>Мароховский</i>	08.22		ППТ-2.1	107	318
Разработчик	Тимергалиева А.И.			<i>Тимергалиева</i>	08.22				
Разработчик	Журавлева А.В.			<i>Журавлева</i>	08.22				
Н. контр.	Алешина А.М.			<i>Алешина</i>	08.22				
Нач. отд.	Гнетова Н.Ю.			<i>Гнетова</i>	08.22	Чертеж границ зон планируемого размещения линейных объектов, красных линий. М 1:5000		 ООО НПО "Инжгеопроект" 109052, г. Москва, Рязанский проспект, д.2 стр.49	

Чертеж границ зон планируемого размещения линейных объектов, красных линий




Линия совмещения с Листом 107

Республика Бурятия
Северо-Байкальский район



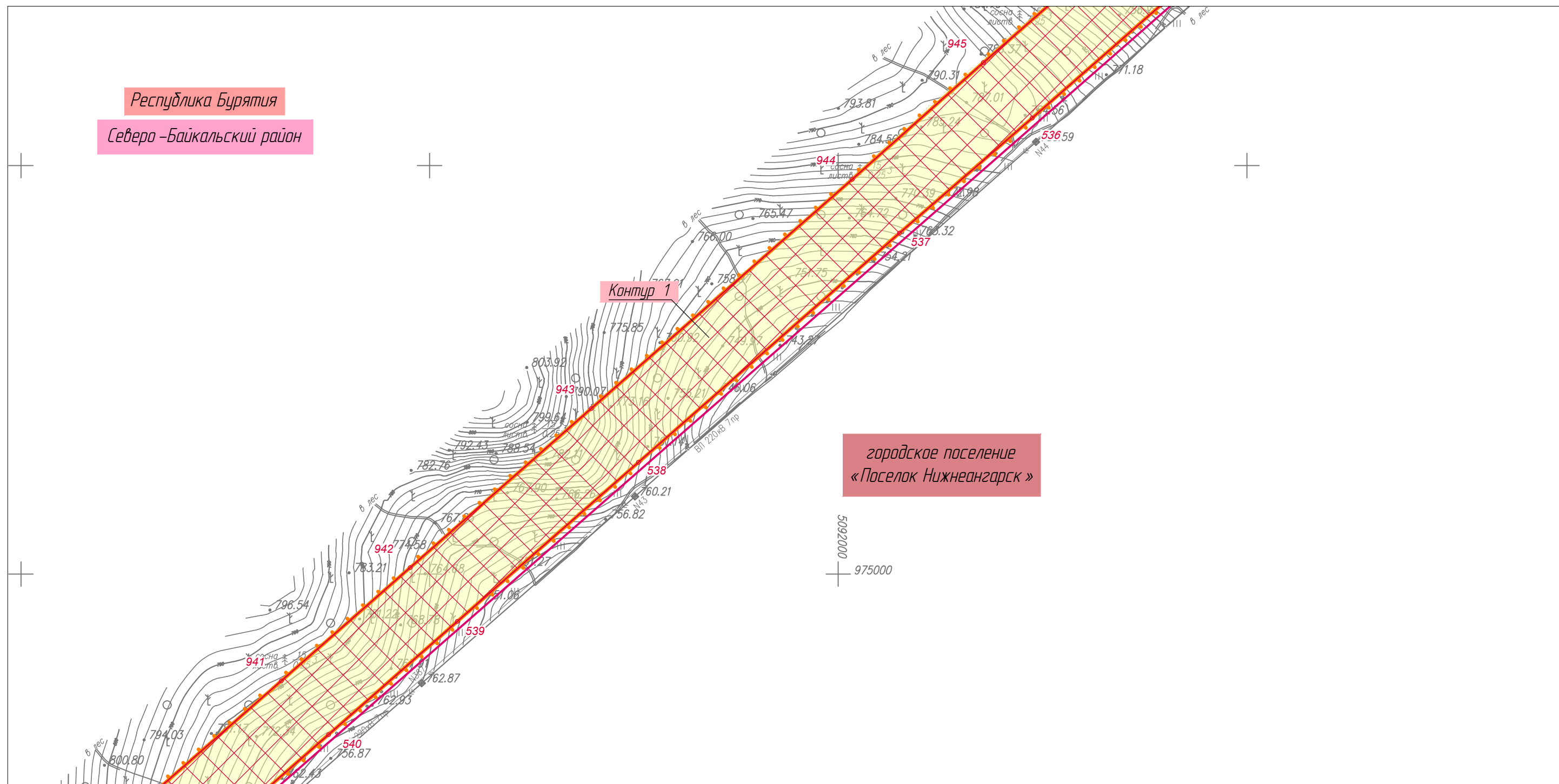
Линия совмещения с Листом 109

городское поселение
«Поселок Нижнеангарск»


						Республика Бурятия, Северо-Байкальский район			
						Документация по планировке территории для размещения объектов энергетики федерального значения «ВЛ 500 кВ Нижнеангарская - Усть-Кут №2»			
Изм.	Кол.уч.	Лист	№ док.	Подп.	Дата	Основная часть проекта планировки территории. Графическая часть.	Стадия	Лист	Листов
Разработчик	Марховский А.А.			<i>М.А.</i>	08.22		ППТ-2.1	108	318
Разработчик	Тимергалиева А.И.			<i>А.И.</i>	08.22				
Разработчик	Журавлева А.В.			<i>А.В.</i>	08.22				
Н. контр.	Алешина А.М.			<i>А.М.</i>	08.22				
Нач. отд.	Гнетова Н.Ю.			<i>Н.Ю.</i>	08.22	Чертеж границ зон планируемого размещения линейных объектов, красных линий. М 1:5000	 ООО НПО "Инжгеопроект" 109052, г. Москва, Рязанский проспект, д.2 стр.49		

Чертеж границ зон планируемого размещения линейных объектов, красных линий

Линия совмещения с Листом 108



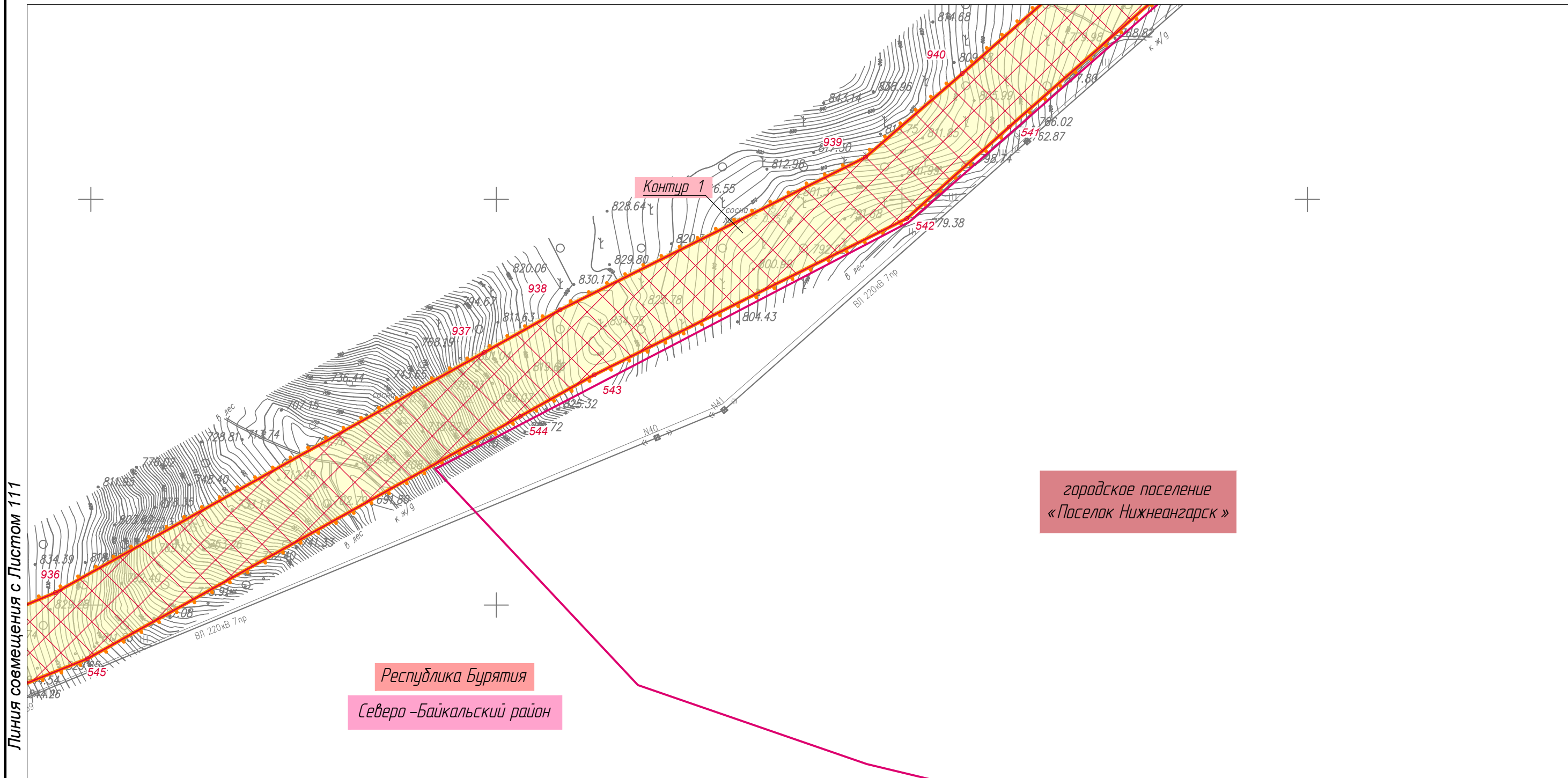
Линия совмещения с Листом 110

						Республика Бурятия, Северо-Байкальский район			
						Документация по планировке территории для размещения объектов энергетики федерального значения «ВЛ 500 кВ Нижнеангарская - Усть-Кут №2»			
Изм.	Кол.уч.	Лист	№ док.	Подп.	Дата	Основная часть проекта планировки территории. Графическая часть.	Стадия	Лист	Листов
Разработчик	Мароховский А.А.			<i>Мароховский</i>	08.22		ППТ-2.1	109	318
Разработчик	Тимергалиева А.И.			<i>Тимергалиева</i>	08.22				
Разработчик	Журавлева А.В.			<i>Журавлева</i>	08.22				
Н. контр.	Алешина А.М.			<i>Алешина</i>	08.22				
Нач. отд.	Гнетова Н.Ю.			<i>Гнетова</i>	08.22	Чертеж границ зон планируемого размещения линейных объектов, красных линий. М 1:5000		 ООО НПО "Инжгеопроект" 109052, г. Москва, Рязанский проспект, д.2 стр.49	

Чертеж границ зон планируемого размещения линейных объектов, красных линий



Линия совмещения с Листом 109



Линия совмещения с Листом 111

Республика Бурятия
Северо-Байкальский район

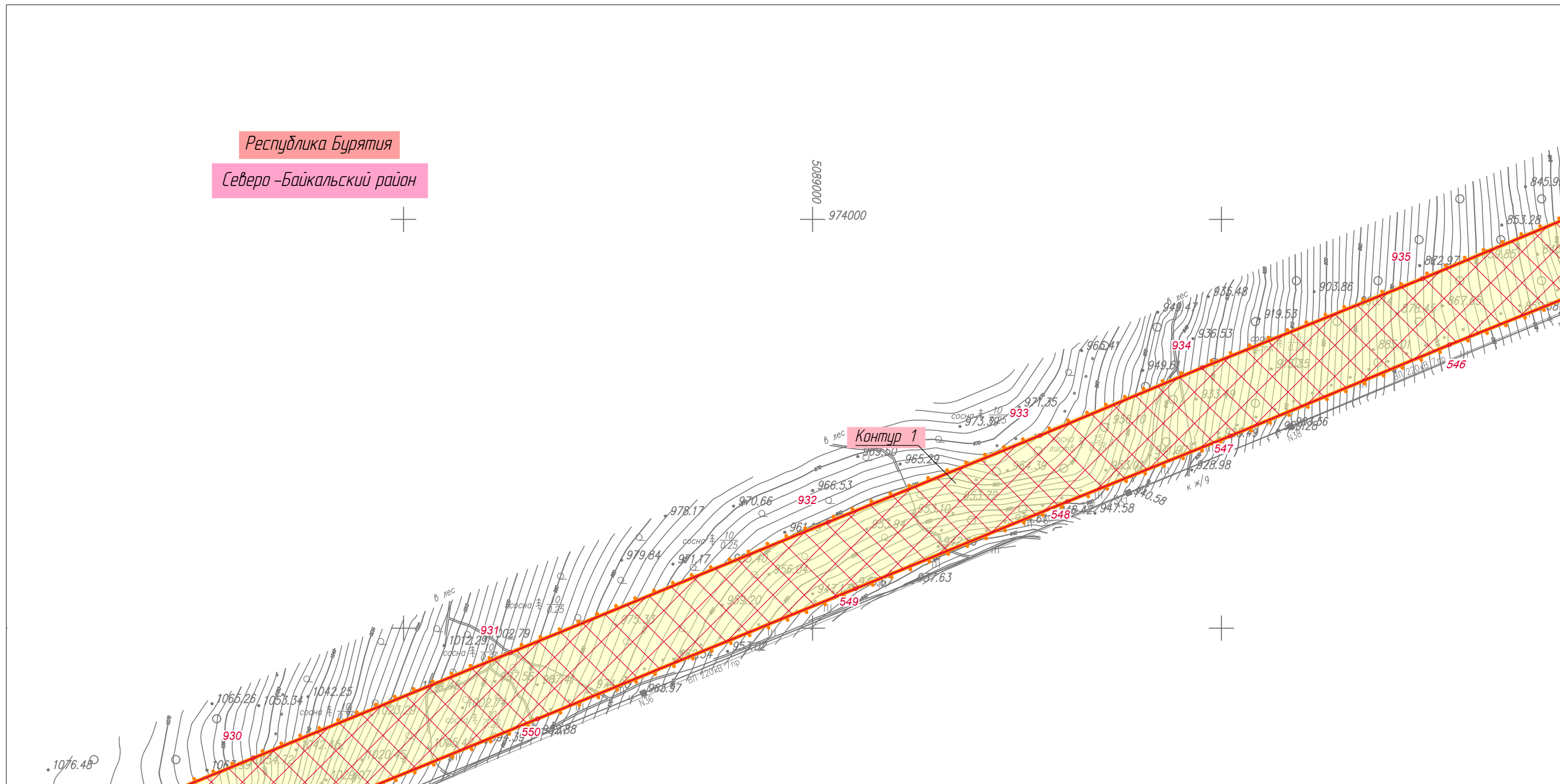
городское поселение
«Поселок Нижнеангарск»

						Республика Бурятия, Северо-Байкальский район			
						Документация по планировке территории для размещения объектов энергетики федерального значения «ВЛ 500 кВ Нижнеангарская - Усть-Кут №2»			
Изм.	Кол.уч.	Лист	№ док.	Подп.	Дата	Основная часть проекта планировки территории. Графическая часть.	Стадия	Лист	Листов
Разработчик	Мароховский А.А.			<i>Мароховский</i>	08.22		ППТ-2.1	110	318
Разработчик	Тимергалиева А.И.			<i>Тимергалиева</i>	08.22				
Разработчик	Журавлева А.В.			<i>Журавлева</i>	08.22				
Н. контр.	Алешина А.М.			<i>Алешина</i>	08.22				
Нач. отд.	Гнетова Н.Ю.			<i>Гнетова</i>	08.22	Чертеж границ зон планируемого размещения линейных объектов, красных линий. М 1:5000	 ООО НПО "Инжгеопроект" 109052, г. Москва, Рязанский проспект, д.2 стр.49		

Чертеж границ зон планируемого размещения линейных объектов, красных линий



Республика Бурятия
Северо-Байкальский район

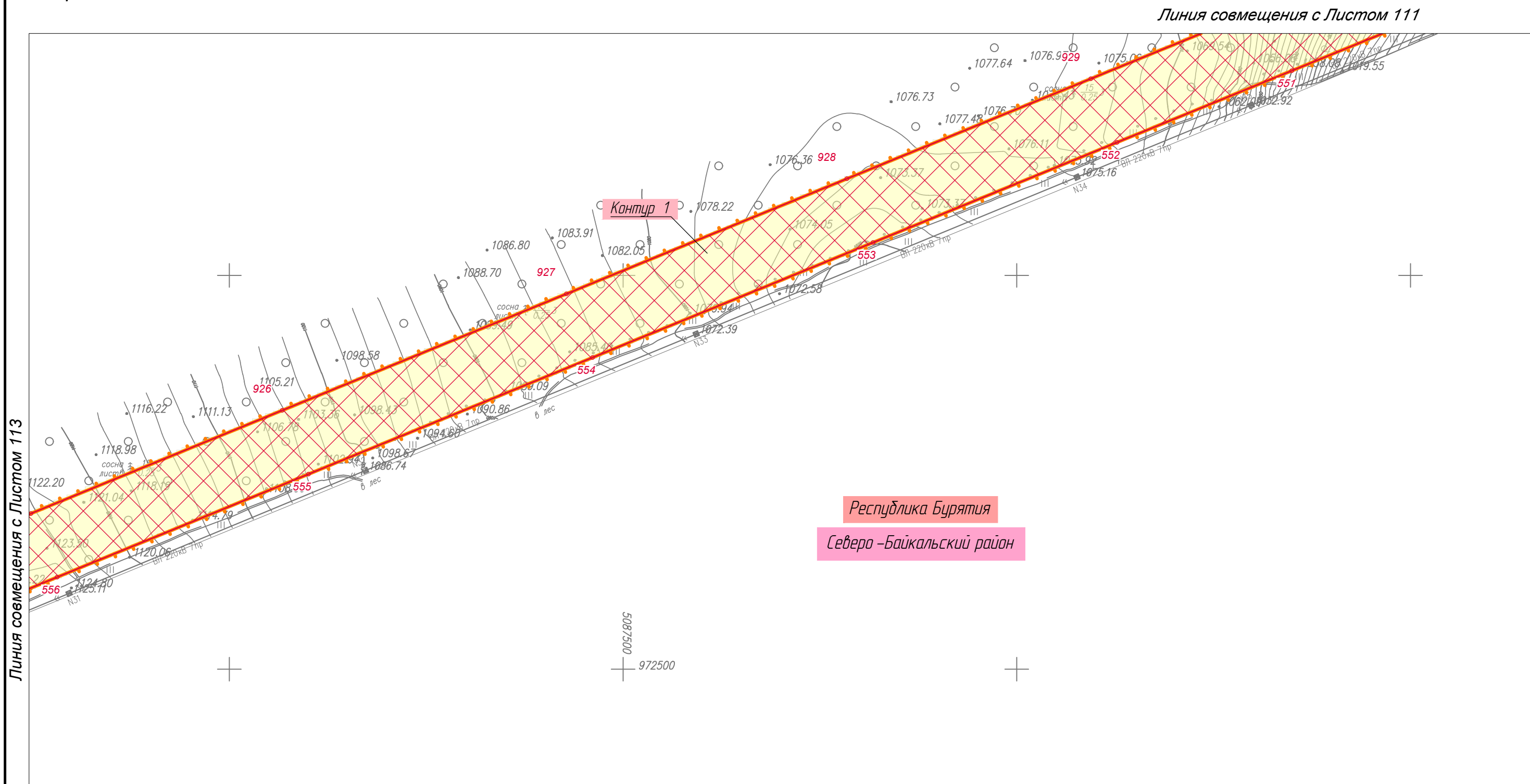


Линия совмещения с Листом 112

Линия совмещения с Листом 110

						Республика Бурятия, Северо-Байкальский район			
						Документация по планировке территории для размещения объектов энергетики федерального значения «ВЛ 500 кВ Нижнеангарская - Усть-Кут №2»			
Изм.	Кол.уч.	Лист	№ док.	Подп.	Дата	Основная часть проекта планировки территории. Графическая часть.	Стадия	Лист	Листов
Разработчик	Мароховский А.А.			<i>Мароховский</i>	08.22		ППТ-2.1	111	318
Разработчик	Тимергалиева А.И.			<i>Тимергалиева</i>	08.22				
Разработчик	Журавлева А.В.			<i>Журавлева</i>	08.22				
Н. контр.	Алешина А.М.			<i>Алешина</i>	08.22	Чертеж границ зон планируемого размещения линейных объектов, красных линий. М 1:5000	ООО НПО "Инжгеопроект" 109052, г. Москва, Рязанский проспект, д.2 стр.49		
Нач. отд.	Гнетова Н.Ю.			<i>Гнетова</i>	08.22		Формат А3		

Чертеж границ зон планируемого размещения линейных объектов, красных линий



						Республика Бурятия, Северо-Байкальский район			
						Документация по планировке территории для размещения объектов энергетики федерального значения «ВЛ 500 кВ Нижнеангарская - Усть-Кут №2»			
Изм.	Кол.уч.	Лист	№ док.	Подп.	Дата	Основная часть проекта планировки территории. Графическая часть.	Стадия	Лист	Листов
Разработчик	Мароховский А.А.			<i>Мароховский</i>	08.22		ППТ-2.1	112	318
Разработчик	Тимергалиева А.И.			<i>Тимергалиева</i>	08.22				
Разработчик	Журавлева А.В.			<i>Журавлева</i>	08.22				
Н. контр.	Алешина А.М.			<i>Алешина</i>	08.22				
Нач. отд.	Гнетова Н.Ю.			<i>Гнетова</i>	08.22	Чертеж границ зон планируемого размещения линейных объектов, красных линий. М 1:5000	 ООО НПО "Инжгеопроект" 109052, г. Москва, Рязанский проспект, д.2 стр.49		

Чертеж границ зон планируемого размещения линейных объектов, красных линий




Республика Бурятия
Северо-Байкальский район



Линия совмещения с Листом 114

Линия совмещения с Листом 112

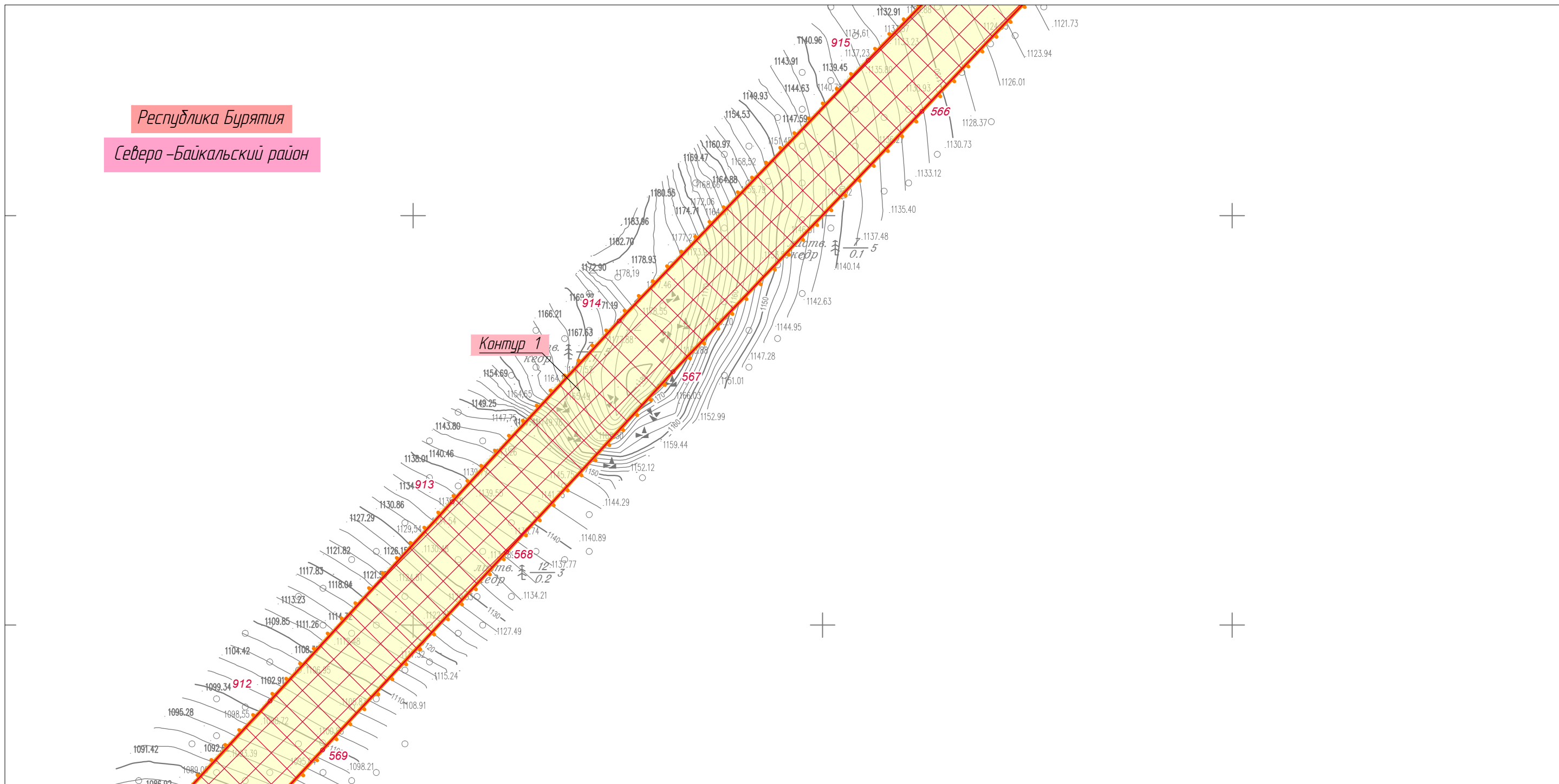
						Республика Бурятия, Северо-Байкальский район			
						Документация по планировке территории для размещения объектов энергетики федерального значения «ВЛ 500 кВ Нижнеангарская - Усть-Кут №2»			
Изм.	Кол.уч.	Лист	№ док.	Подп.	Дата	Основная часть проекта планировки территории. Графическая часть.	Стадия	Лист	Листов
Разработчик	Мароховский А.А.			<i>Мароховский</i>	08.22		ППТ-2.1	113	318
Разработчик	Тимергалиева А.И.			<i>Тимергалиева</i>	08.22				
Разработчик	Журавлева А.В.			<i>Журавлева</i>	08.22				
Н. контр.	Алешина А.М.			<i>Алешина</i>	08.22				
Нач. отд.	Гнетова Н.Ю.			<i>Гнетова</i>	08.22	Чертеж границ зон планируемого размещения линейных объектов, красных линий. М 1:5000	 ООО НПО "Инжгеопроект" 109052, г. Москва, Рязанский проспект, д.2 стр.49		

Чертеж границ зон планируемого размещения линейных объектов, красных линий

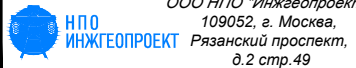


Линия совмещения с Листом 114

Республика Бурятия
Северо-Байкальский район



Линия совмещения с Листом 116

						Республика Бурятия, Северо-Байкальский район			
						Документация по планировке территории для размещения объектов энергетики федерального значения «ВЛ 500 кВ Нижнеангарская - Усть-Кут №2»			
Изм.	Кол.уч.	Лист	№ док.	Подп.	Дата	Основная часть проекта планировки территории. Графическая часть.	Стадия	Лист	Листов
Разработчик	Мароховский А.А.			<i>Мароховский</i>	08.22		ППТ-2.1	115	318
Разработчик	Тимергалиева А.И.			<i>Тимергалиева</i>	08.22				
Разработчик	Журавлева А.В.			<i>Журавлева</i>	08.22				
Н. контр.	Алешина А.М.			<i>Алешина</i>	08.22	Чертеж границ зон планируемого размещения линейных объектов, красных линий. М 1:5000	 ООО НПО "Инжгеопроект" 109052, г. Москва, Рязанский проспект, д.2 стр.49		
Нач. отд.	Гнетова Н.Ю.			<i>Гнетова</i>	08.22				

Чертеж границ зон планируемого размещения линейных объектов, красных линий

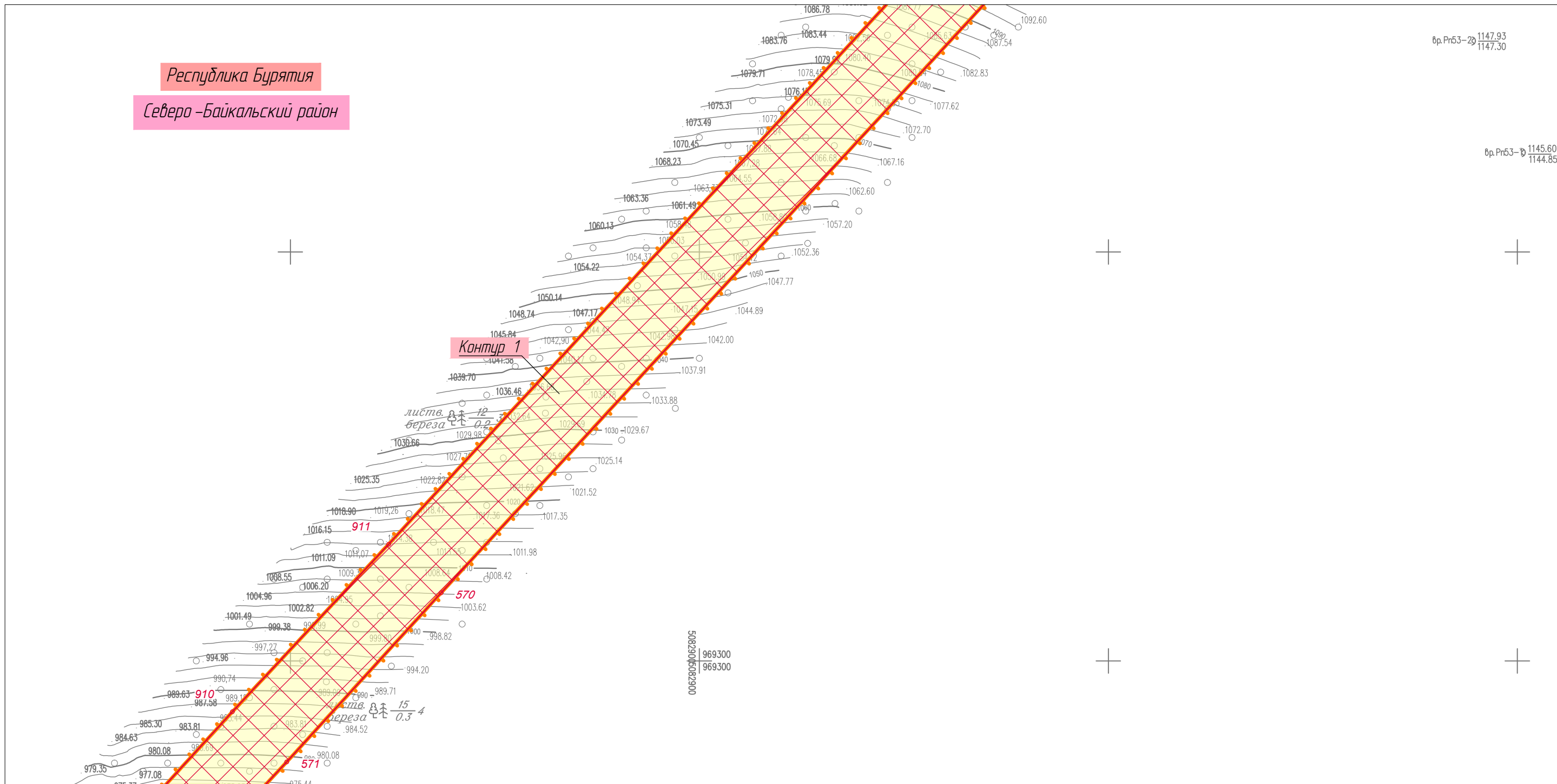


Линия совмещения с Листом 115


Республика Бурятия
Северо-Байкальский район

вр. Пр53-29 1147.93
1147.30

вр. Пр53-29 1145.60
1144.85



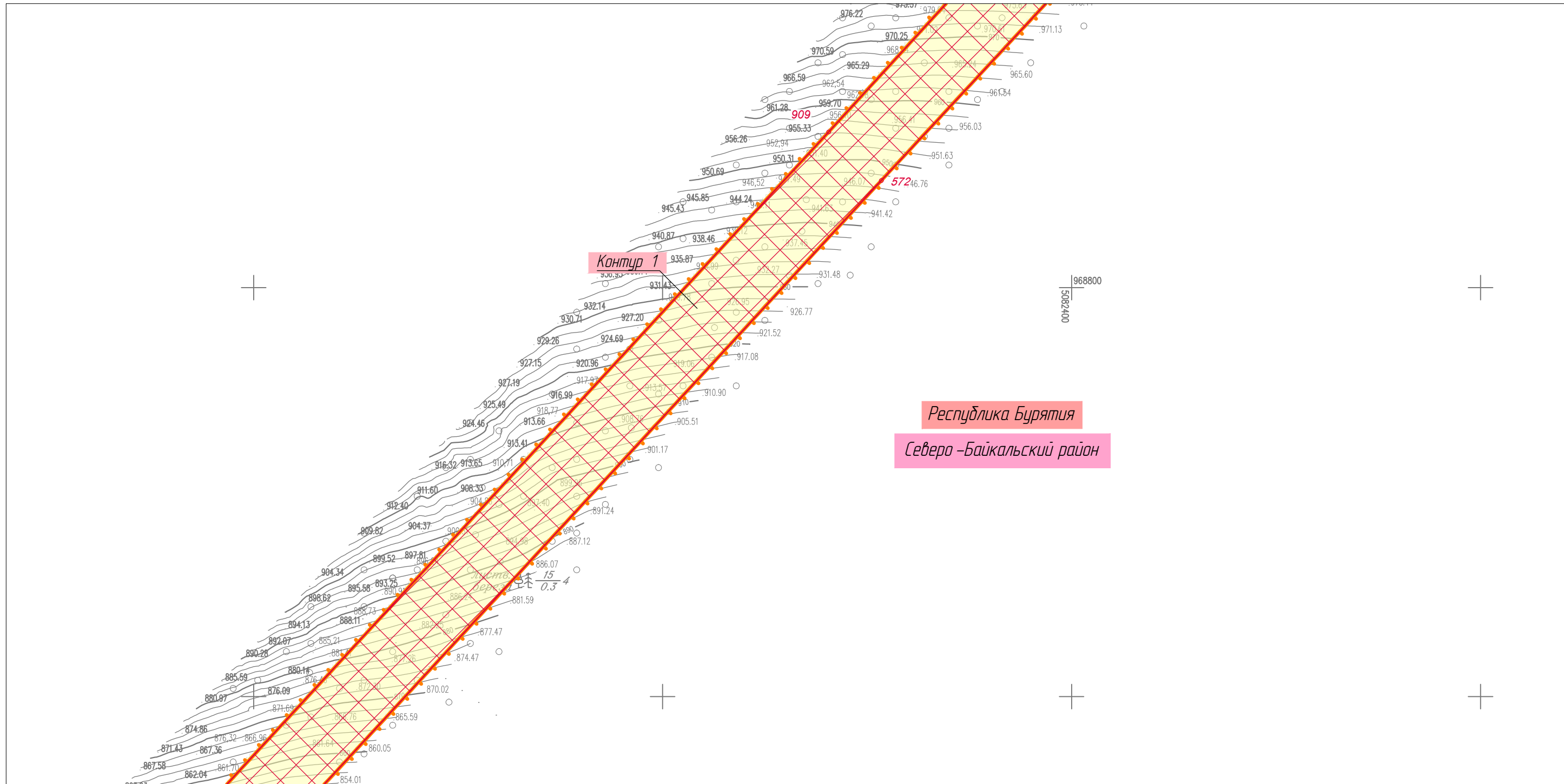
Линия совмещения с Листом 117

						Республика Бурятия, Северо-Байкальский район			
						Документация по планировке территории для размещения объектов энергетики федерального значения «ВЛ 500 кВ Нижнеангарская - Усть-Кут №2»			
Изм.	Кол.уч.	Лист	№ док.	Подп.	Дата	Основная часть проекта планировки территории. Графическая часть.	Стадия	Лист	Листов
Разработчик	Мароховский А.А.			<i>Мароховский</i>	08.22		ППТ-2.1	116	318
Разработчик	Тимергалиева А.И.			<i>Тимергалиева</i>	08.22				
Разработчик	Журавлева А.В.			<i>Журавлева</i>	08.22				
Н. контр.	Алешина А.М.			<i>Алешина</i>	08.22				
Нач. отд.	Гнетова Н.Ю.			<i>Гнетова</i>	08.22	Чертеж границ зон планируемого размещения линейных объектов, красных линий. М 1:5000	 ООО НПО "Инжгеопроект" 109052, г. Москва, Рязанский проспект, д.2 стр.49		

Чертеж границ зон планируемого размещения линейных объектов, красных линий



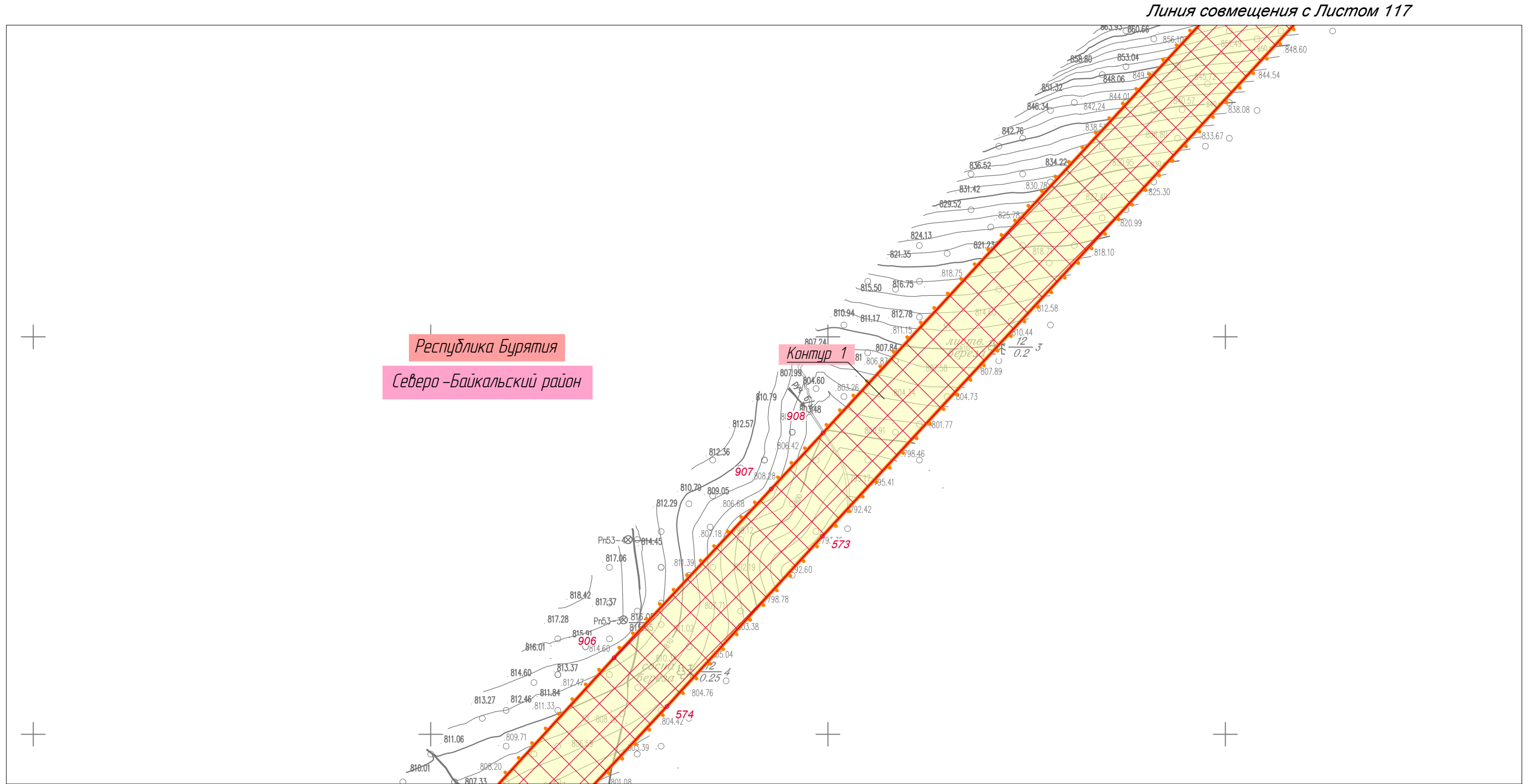
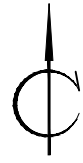
Линия совмещения с Листом 116



Линия совмещения с Листом 118

						Республика Бурятия, Северо-Байкальский район			
						Документация по планировке территории для размещения объектов энергетики федерального значения «ВЛ 500 кВ Нижнеангарская - Усть-Кут №2»			
Изм.	Кол.уч.	Лист	№ док.	Подп.	Дата	Основная часть проекта планировки территории. Графическая часть.	Стадия	Лист	Листов
Разработчик	Мароховский А.А.			<i>Мароховский</i>	08.22		ППТ-2.1	117	318
Разработчик	Тимергалиева А.И.			<i>Тимергалиева</i>	08.22				
Разработчик	Журавлева А.В.			<i>Журавлева</i>	08.22				
Н. контр.	Алешина А.М.			<i>Алешина</i>	08.22				
Нач. отд.	Гнетова Н.Ю.			<i>Гнетова</i>	08.22	Чертеж границ зон планируемого размещения линейных объектов, красных линий. М 1:5000	 ООО НПО "Инжгеопроект" 109052, г. Москва, Рязанский проспект, д.2 стр.49		


Чертеж границ зон планируемого размещения линейных объектов, красных линий



Республика Бурятия
Северо-Байкальский район

Контур 1

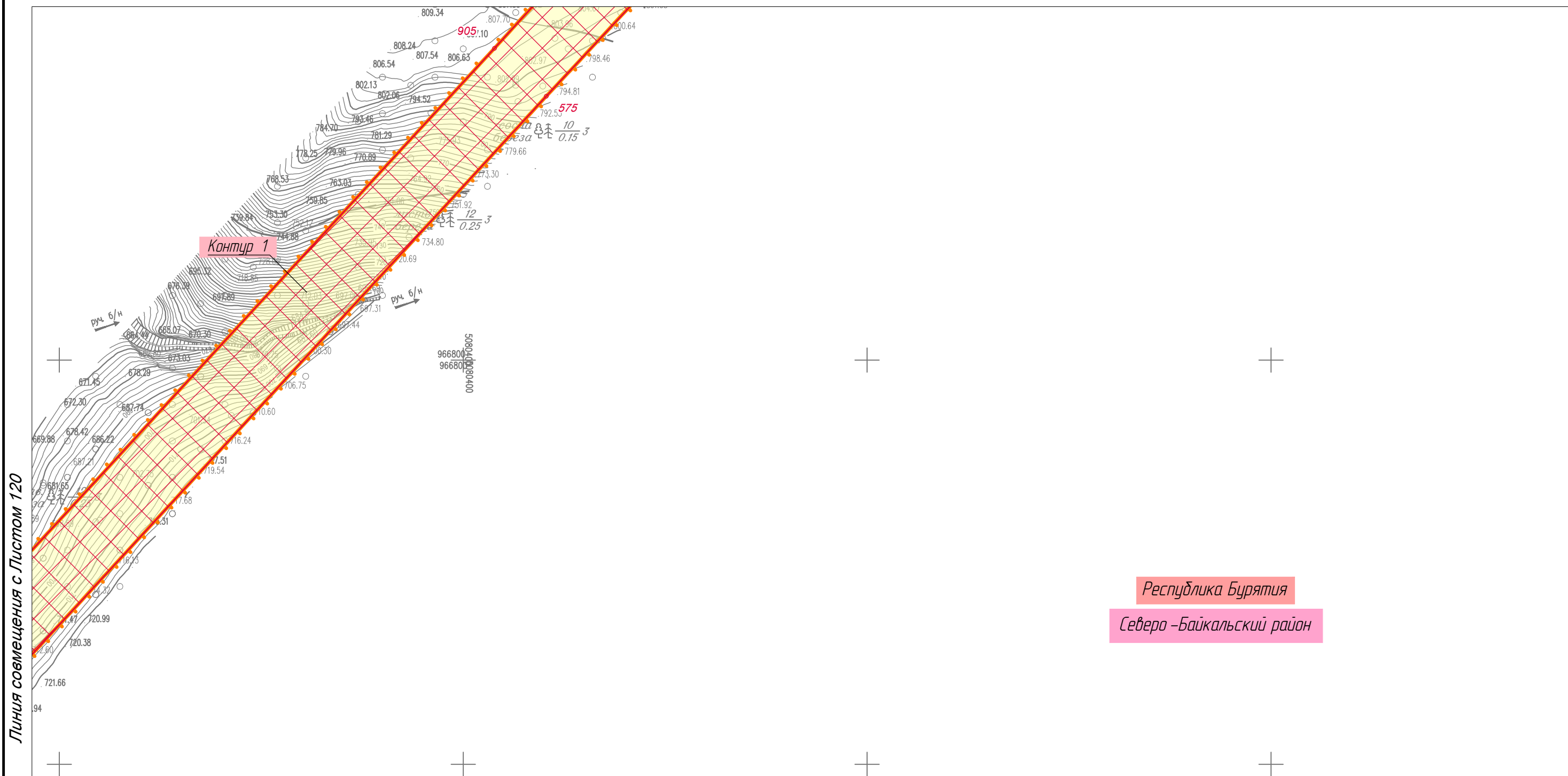
Линия совмещения с Листом 119

						Республика Бурятия, Северо-Байкальский район			
						Документация по планировке территории для размещения объектов энергетики федерального значения «ВЛ 500 кВ Нижнеангарская - Усть-Кут №2»			
Изм.	Кол.уч.	Лист	№ док.	Подп.	Дата	Основная часть проекта планировки территории. Графическая часть.	Стадия	Лист	Листов
Разработчик	Мароховский А.А.			<i>М.А.</i>	08.22		ППТ-2.1	118	318
Разработчик	Тимергалиева А.И.			<i>А.И.</i>	08.22				
Разработчик	Журавлева А.В.			<i>А.В.</i>	08.22				
Н. контр.	Алешина А.М.			<i>А.М.</i>	08.22				
Нач. отд.	Гнетова Н.Ю.			<i>Н.Ю.</i>	08.22	Чертеж границ зон планируемого размещения линейных объектов, красных линий. М 1:5000	 ООО НПО "Инжгеопроект" 109052, г. Москва, Рязанский проспект, д.2 стр.49		

Чертеж границ зон планируемого размещения линейных объектов, красных линий



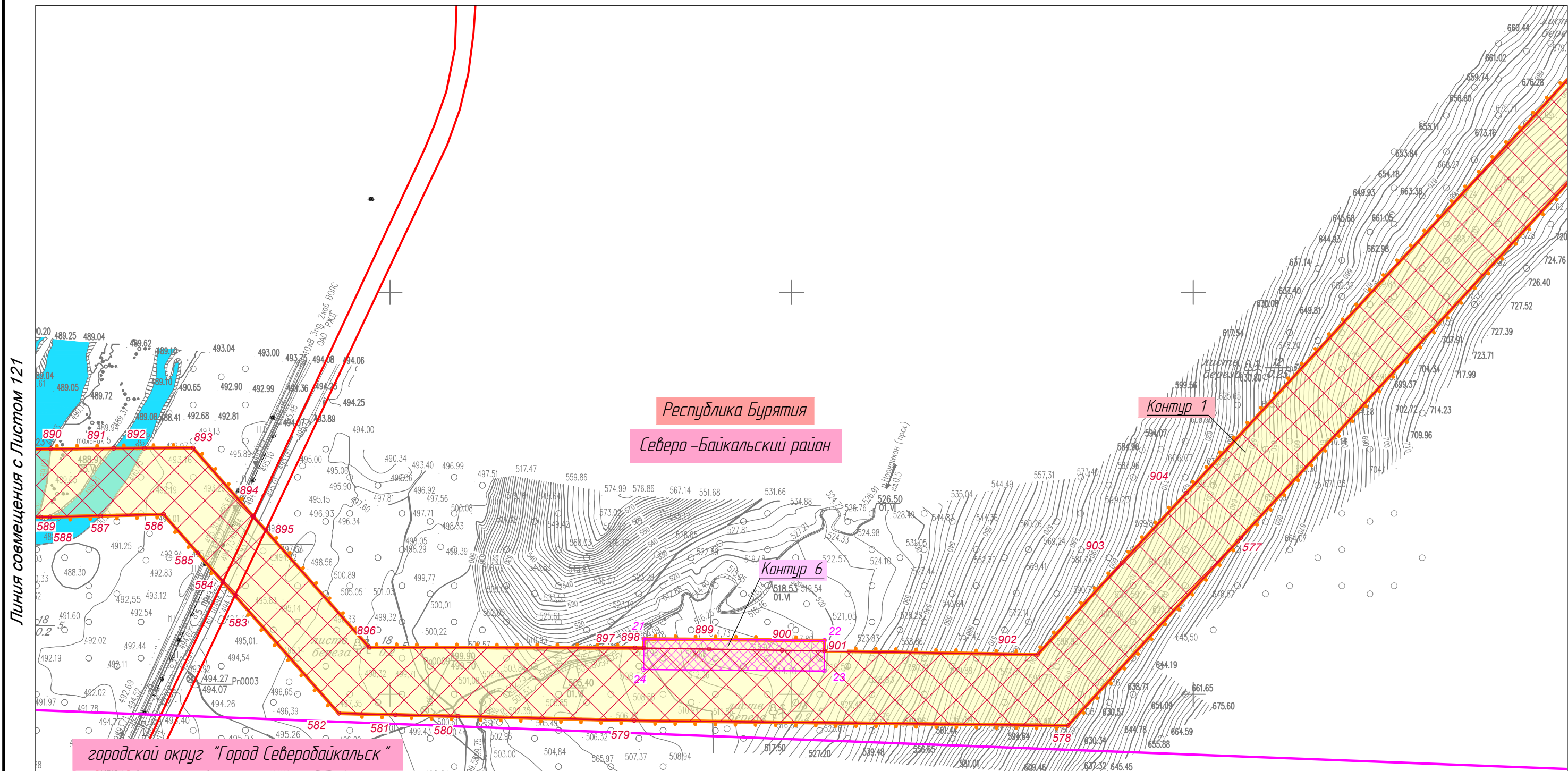
Линия совмещения с Листом 118



Линия совмещения с Листом 120

						Республика Бурятия, Северо-Байкальский район			
						Документация по планировке территории для размещения объектов энергетики федерального значения «ВЛ 500 кВ Нижнеангарская - Усть-Кут №2»			
Изм.	Кол.уч.	Лист	№ док.	Подп.	Дата	Основная часть проекта планировки территории. Графическая часть.	Стадия	Лист	Листов
Разработчик	Мароховский А.А.			<i>Мароховский</i>	08.22		ППТ-2.1	119	318
Разработчик	Тимергалиева А.И.			<i>Тимергалиева</i>	08.22				
Разработчик	Журавлева А.В.			<i>Журавлева</i>	08.22				
Н. контр.	Алешина А.М.			<i>Алешина</i>	08.22				
Нач. отд.	Гнетова Н.Ю.			<i>Гнетова</i>	08.22	Чертеж границ зон планируемого размещения линейных объектов, красных линий. М 1:5000	 ООО НПО "Инжгеопроект" 109052, г. Москва, Рязанский проспект, д.2 стр.49		

Чертеж границ зон планируемого размещения линейных объектов, красных линий

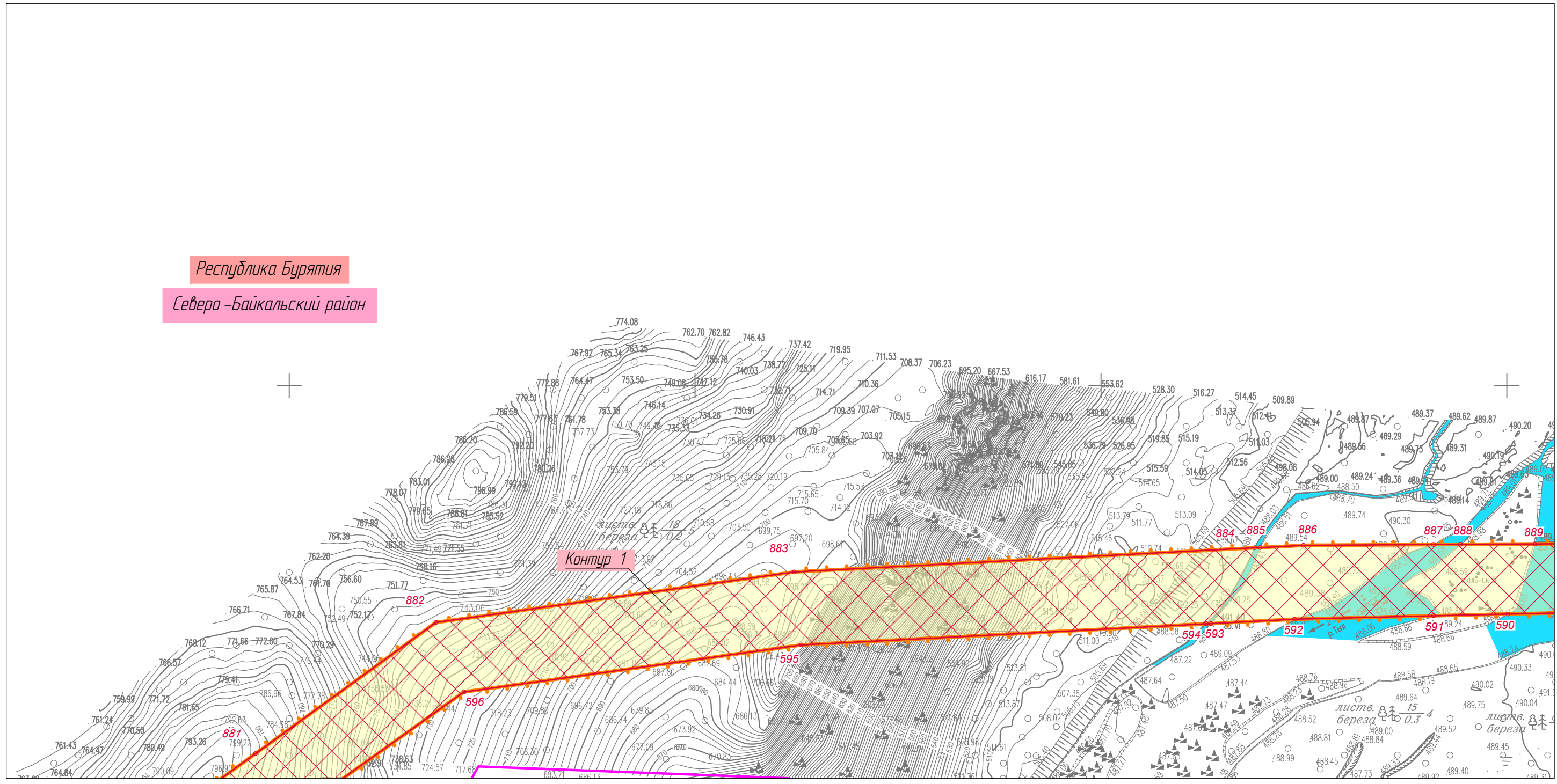


						Республика Бурятия, Северо-Байкальский район			
						Документация по планировке территории для размещения объектов энергетики федерального значения «ВЛ 500 кВ Нижнеангарская - Усть-Кут №2»			
Изм.	Кол.уч.	Лист	№ док.	Подп.	Дата	Основная часть проекта планировки территории. Графическая часть.	Стадия	Лист	Листов
Разработчик	Мароховский А.А.			<i>Мароховский</i>	08.22		ППТ-2.1	120	318
Разработчик	Тимергалиева А.И.			<i>Тимергалиева</i>	08.22				
Разработчик	Журавлева А.В.			<i>Журавлева</i>	08.22				
Н. контр.	Алешина А.М.			<i>Алешина</i>	08.22				
Нач. отд.	Гнетова Н.Ю.			<i>Гнетова</i>	08.22	Чертеж границ зон планируемого размещения линейных объектов, красных линий. М 1:5000	ООО НПО "Инжгеопроект" 109052, г. Москва, Рязанский проспект, д.2 стр.49		

Чертеж границ зон планируемого размещения линейных объектов, красных линий




Республика Бурятия
Северо-Байкальский район

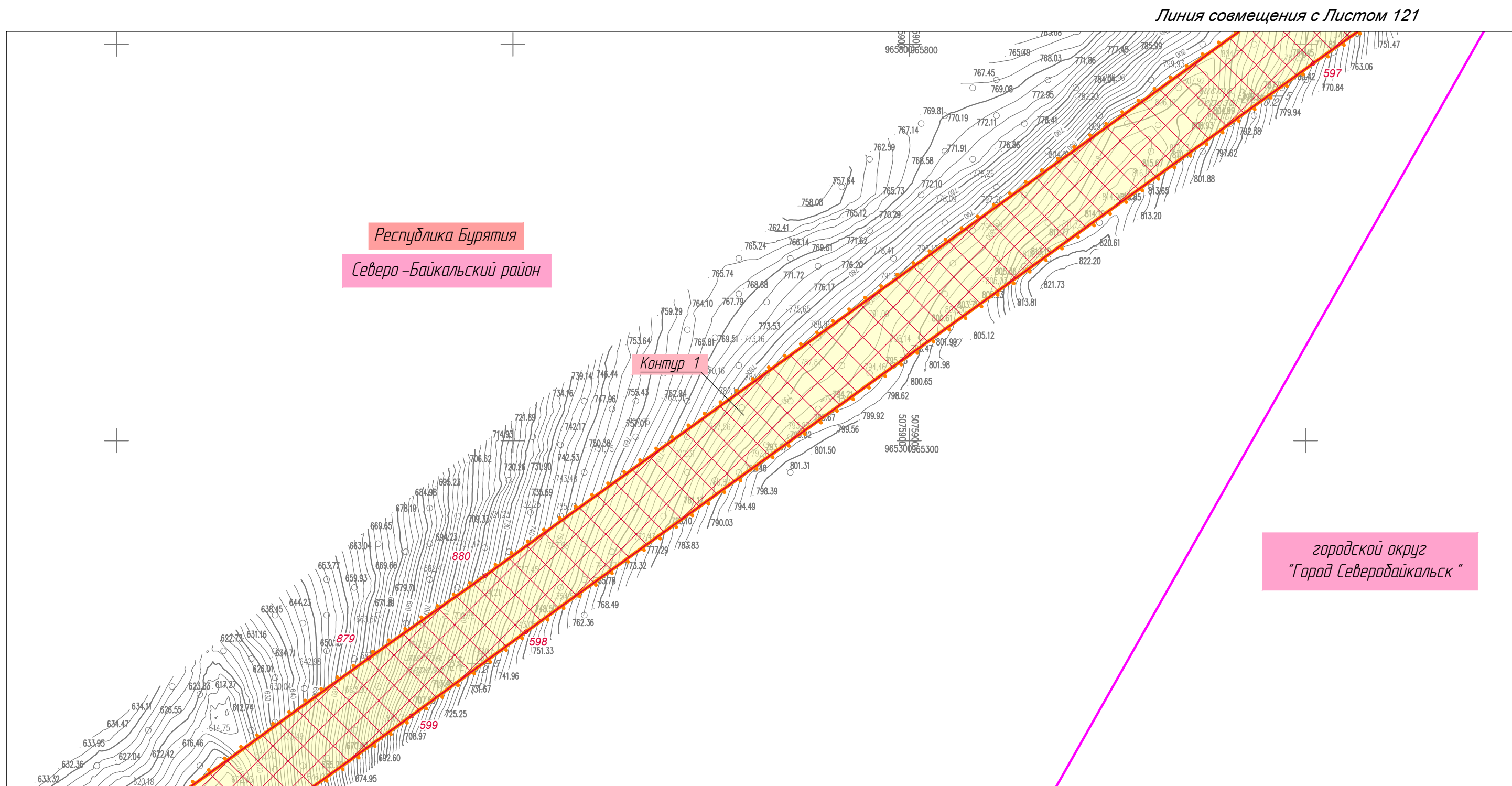


Линия совмещения с Листом 122

Линия совмещения с Листом 120

						Республика Бурятия, Северо-Байкальский район			
						Документация по планировке территории для размещения объектов энергетики федерального значения «ВЛ 500 кВ Нижнеангарская - Усть-Кут №2»			
Изм.	Кол.уч.	Лист	№ док.	Подп.	Дата	Основная часть проекта планировки территории. Графическая часть.	Стадия	Лист	Листов
Разработчик	Мароховский А.А.			<i>Мароховский</i>	08.22		ППТ-2.1	121	318
Разработчик	Тимергалиева А.И.			<i>Тимергалиева</i>	08.22				
Разработчик	Журавлева А.В.			<i>Журавлева</i>	08.22				
Н. контр.	Алешина А.М.			<i>Алешина</i>	08.22				
Нач. отд.	Гнетова Н.Ю.			<i>Гнетова</i>	08.22	Чертеж границ зон планируемого размещения линейных объектов, красных линий. М 1:5000	 ООО НПО "Инжгеопроект" 109052, г. Москва, Рязанский проспект, д.2 стр.49		

Чертеж границ зон планируемого размещения линейных объектов, красных линий



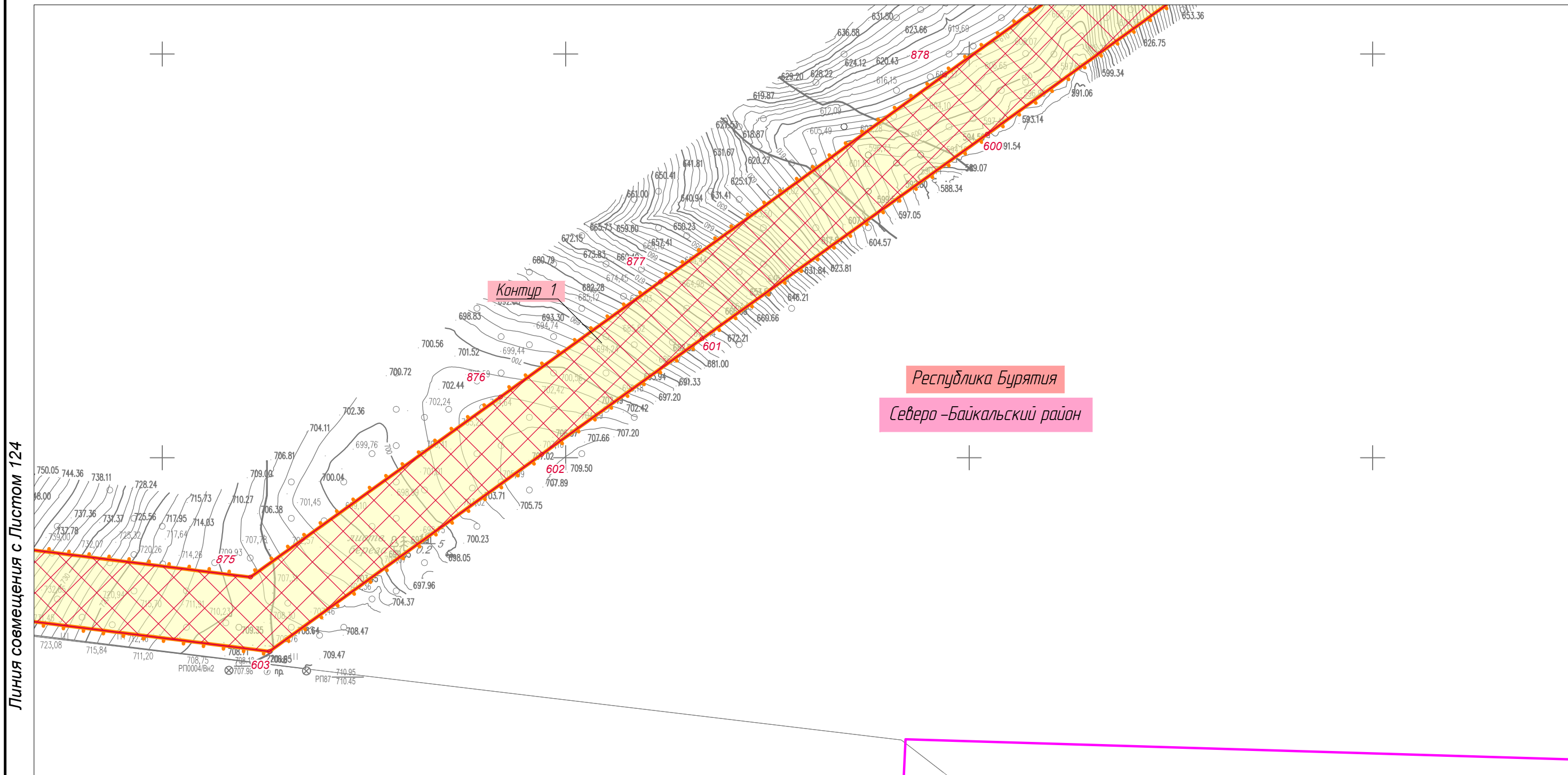
Линия совмещения с Листом 123

						Республика Бурятия, Северо-Байкальский район			
						Документация по планировке территории для размещения объектов энергетики федерального значения «ВЛ 500 кВ Нижнеангарская - Усть-Кут №2»			
Изм.	Кол.уч.	Лист	№ док.	Подп.	Дата	Основная часть проекта планировки территории. Графическая часть.	Стадия	Лист	Листов
Разработчик	Мароховский А.А.			<i>Мароховский</i>	08.22		ППТ-2.1	122	318
Разработчик	Тимергалиева А.И.			<i>Тимергалиева</i>	08.22				
Разработчик	Журавлева А.В.			<i>Журавлева</i>	08.22				
Н. контр.	Алешина А.М.			<i>Алешина</i>	08.22				
Нач. отд.	Гнетова Н.Ю.			<i>Гнетова</i>	08.22	Чертеж границ зон планируемого размещения линейных объектов, красных линий. М 1:5000	 ООО НПО "Инжгеопроект" 109052, г. Москва, Рязанский проспект, д.2 стр.49		


Чертеж границ зон планируемого размещения линейных объектов, красных линий



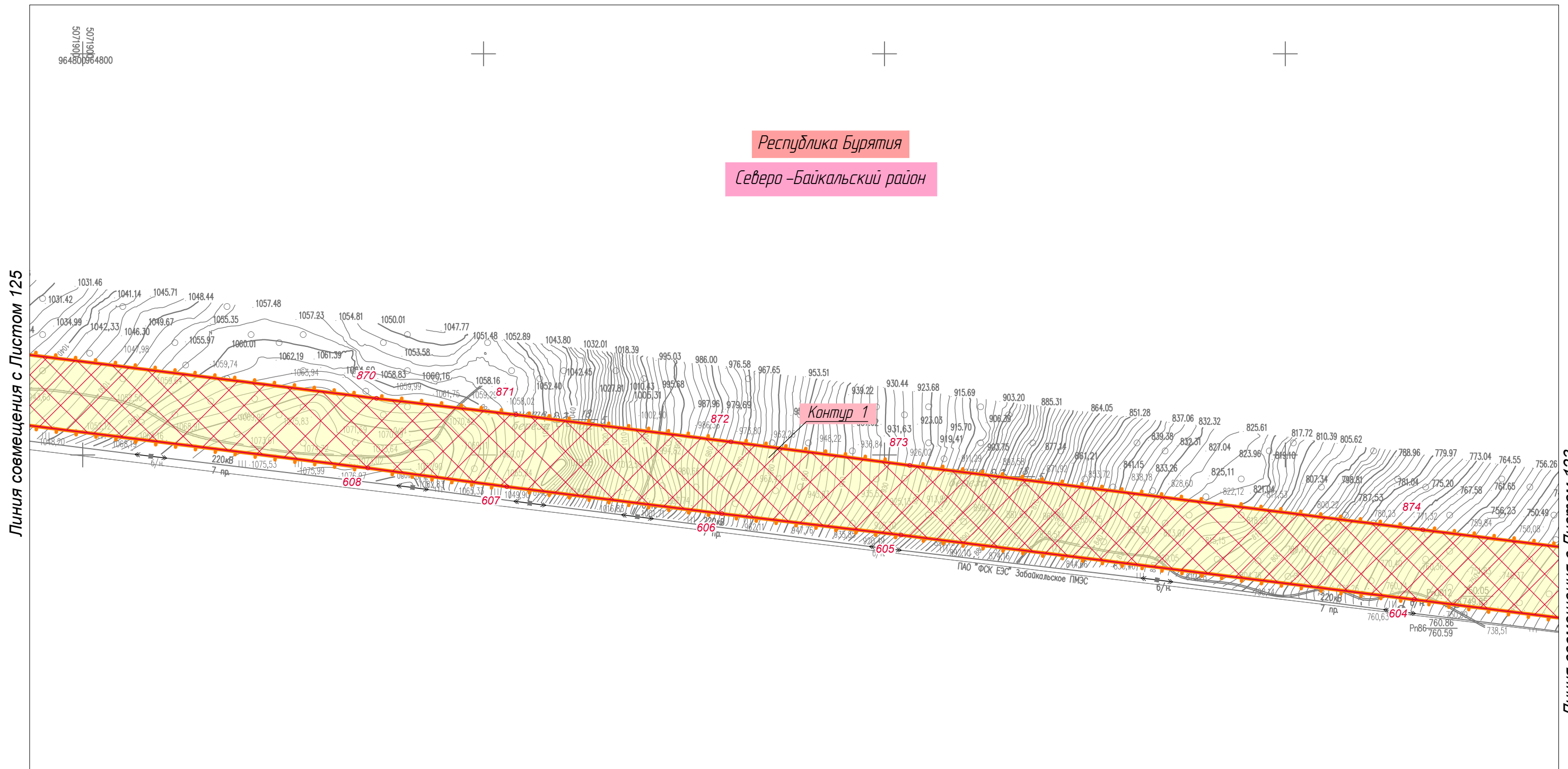
Линия совмещения с Листом 122



Линия совмещения с Листом 124


						Республика Бурятия, Северо-Байкальский район			
						Документация по планировке территории для размещения объектов энергетики федерального значения «ВЛ 500 кВ Нижнеангарская - Усть-Кут №2»			
Изм.	Кол.уч.	Лист	№ док.	Подп.	Дата	Основная часть проекта планировки территории. Графическая часть.	Стадия	Лист	Листов
Разработчик	Мароховский А.А.			<i>Мароховский</i>	08.22		ППТ-2.1	123	318
Разработчик	Тимергалиева А.И.			<i>Тимергалиева</i>	08.22				
Разработчик	Журавлева А.В.			<i>Журавлева</i>	08.22				
Н. контр.	Алешина А.М.			<i>Алешина</i>	08.22	Чертеж границ зон планируемого размещения линейных объектов, красных линий. М 1:5000	 ООО НПО "Инжгеопроект" 109052, г. Москва, Рязанский проспект, д.2 стр.49		
Нач. отд.	Гнетова Н.Ю.			<i>Гнетова</i>	08.22				

Чертеж границ зон планируемого размещения линейных объектов, красных линий

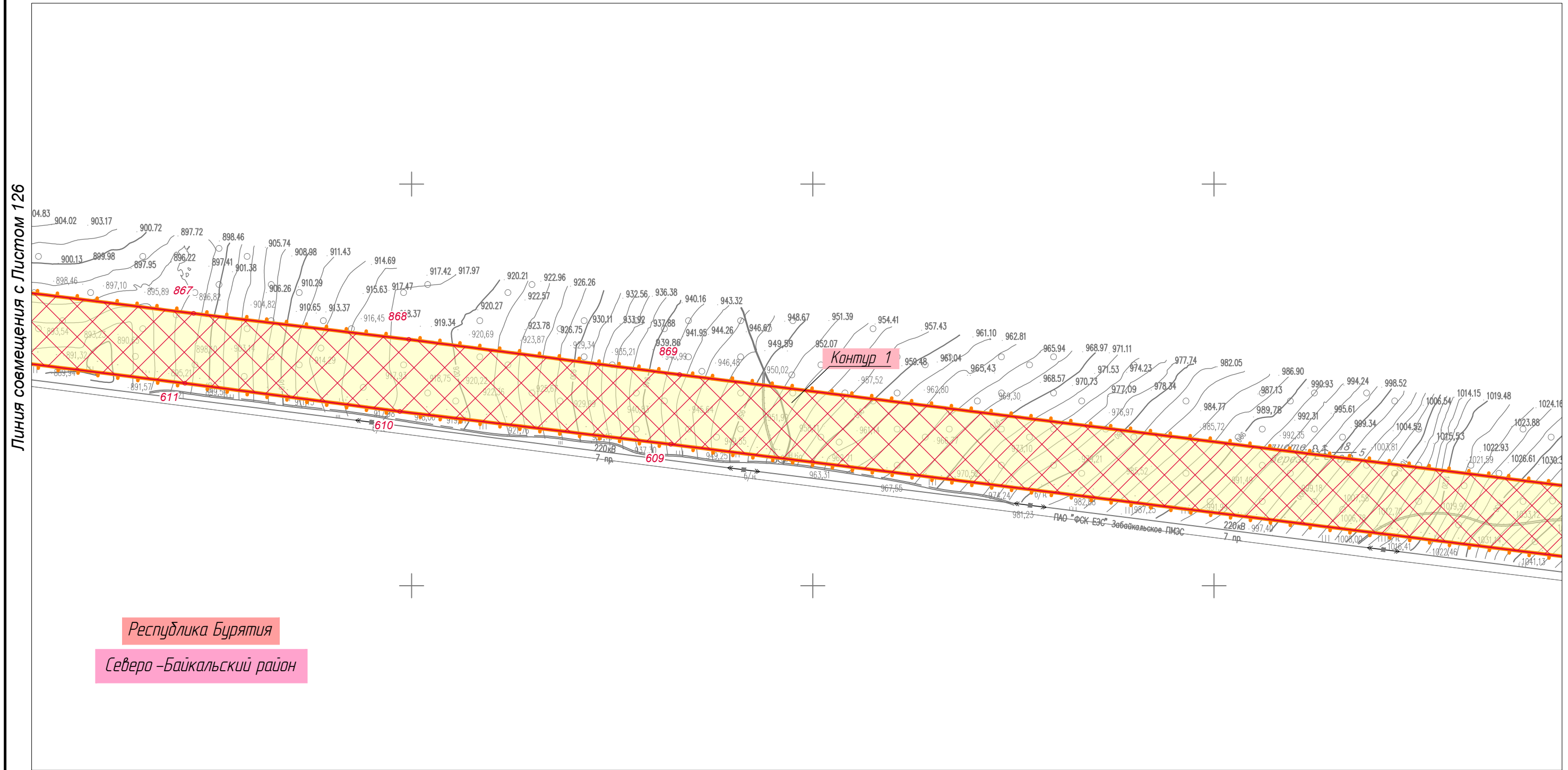


Линия совмещения с Листом 125

Линия совмещения с Листом 123

						Республика Бурятия, Северо-Байкальский район			
						Документация по планировке территории для размещения объектов энергетики федерального значения «ВЛ 500 кВ Нижнеангарская - Усть-Кут №2»			
Изм.	Кол.уч.	Лист	№ док.	Подп.	Дата	Основная часть проекта планировки территории. Графическая часть.	Стадия	Лист	Листов
Разработчик	Мароховский А.А.			<i>Мароховский</i>	08.22		ППТ-2.1	124	318
Разработчик	Тимергалиева А.И.			<i>Тимергалиева</i>	08.22				
Разработчик	Журавлева А.В.			<i>Журавлева</i>	08.22				
Н. контр.	Алешина А.М.			<i>Алешина</i>	08.22				
Нач. отд.	Гнетова Н.Ю.			<i>Гнетова</i>	08.22	Чертеж границ зон планируемого размещения линейных объектов, красных линий. М 1:5000	 ООО НПО "Инжгеопроект" 109052, г. Москва, Рязанский проспект, д.2 стр.49		

Чертеж границ зон планируемого размещения линейных объектов, красных линий




Республика Бурятия
Северо-Байкальский район

						Республика Бурятия, Северо-Байкальский район			
						Документация по планировке территории для размещения объектов энергетики федерального значения «ВЛ 500 кВ Нижнеангарская - Усть-Кут №2»			
Изм.	Кол.уч.	Лист	№ док.	Подп.	Дата	Основная часть проекта планировки территории. Графическая часть.	Стадия	Лист	Листов
Разработчик	Мароховский А.А.			<i>Мароховский</i>	08.22		ППТ-2.1	125	318
Разработчик	Тимергалиева А.И.			<i>Тимергалиева</i>	08.22				
Разработчик	Журавлева А.В.			<i>Журавлева</i>	08.22				
Н. контр.	Алешина А.М.			<i>Алешина</i>	08.22				
Нач. отд.	Гнетова Н.Ю.			<i>Гнетова</i>	08.22	Чертеж границ зон планируемого размещения линейных объектов, красных линий. М 1:5000	 ООО НПО "Инжгеопроект" 109052, г. Москва, Рязанский проспект, д.2 стр.49		

Чертеж границ зон планируемого размещения линейных объектов, красных линий




Линия совмещения с Листом 127



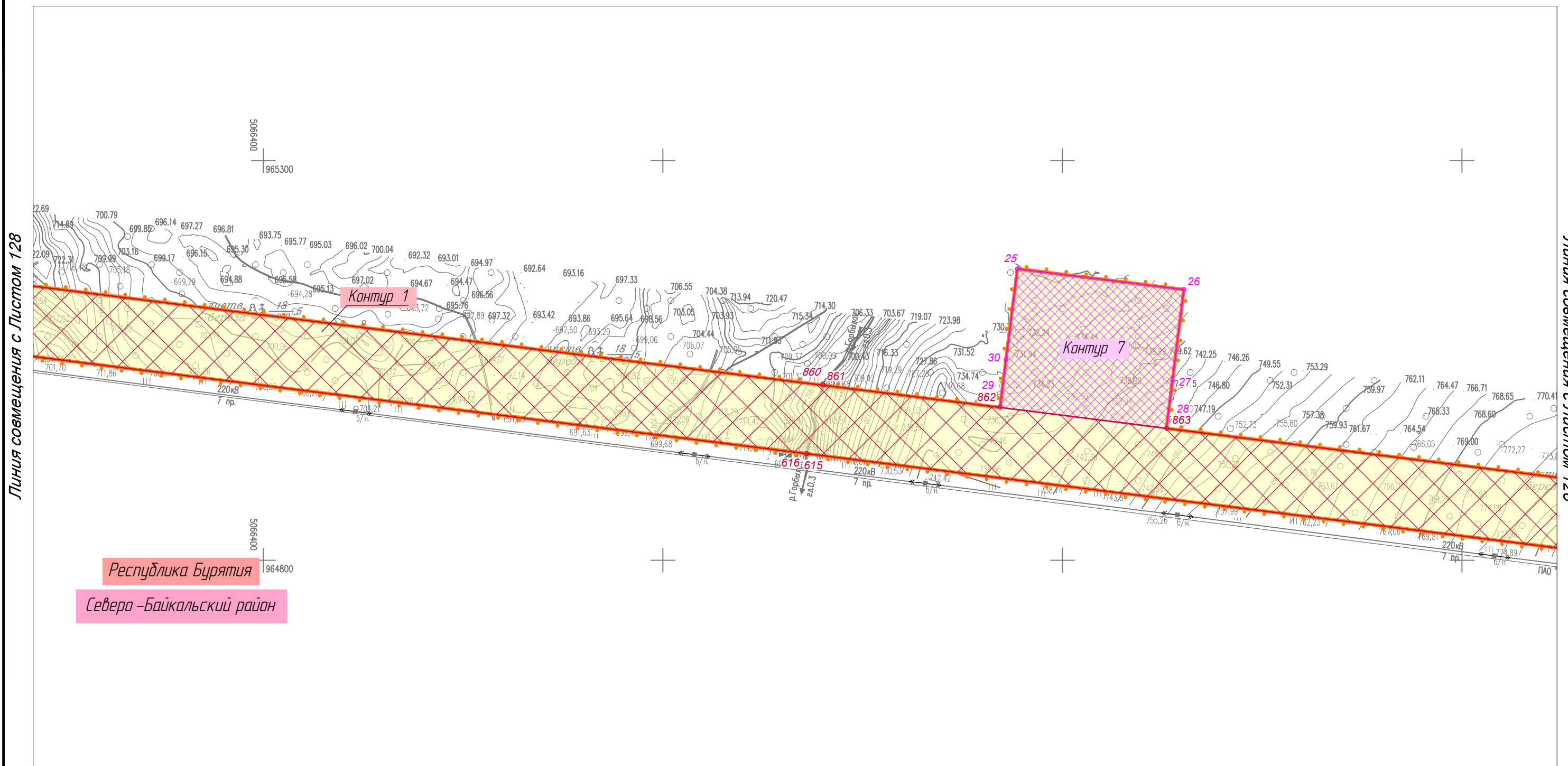
Линия совмещения с Листом 125

Республика Бурятия
Северо-Байкальский район

						Республика Бурятия, Северо-Байкальский район			
						Документация по планировке территории для размещения объектов энергетики федерального значения «ВЛ 500 кВ Нижнеангарская - Усть-Кут №2»			
Изм.	Кол.уч.	Лист	N док.	Подп.	Дата	Основная часть проекта планировки территории. Графическая часть.	Стадия	Лист	Листов
Разработчик	Мароховский А.А.			<i>Мароховский</i>	08.22		ППТ-2.1	126	318
Разработчик	Тимергалиева А.И.			<i>Тимергалиева</i>	08.22				
Разработчик	Журавлева А.В.			<i>Журавлева</i>	08.22				
Н. контр.	Алешина А.М.			<i>Алешина</i>	08.22				
Нач. отд.	Гнетова Н.Ю.			<i>Гнетова</i>	08.22	Чертеж границ зон планируемого размещения линейных объектов, красных линий. М 1:5000	 ООО НПО "Инжгеопроект" 109052, г. Москва, Рязанский проспект, д.2 стр.49		

Чертеж границ зон планируемого размещения линейных объектов, красных линий

Линия совмещения с Листом 126



Линия совмещения с Листом 128

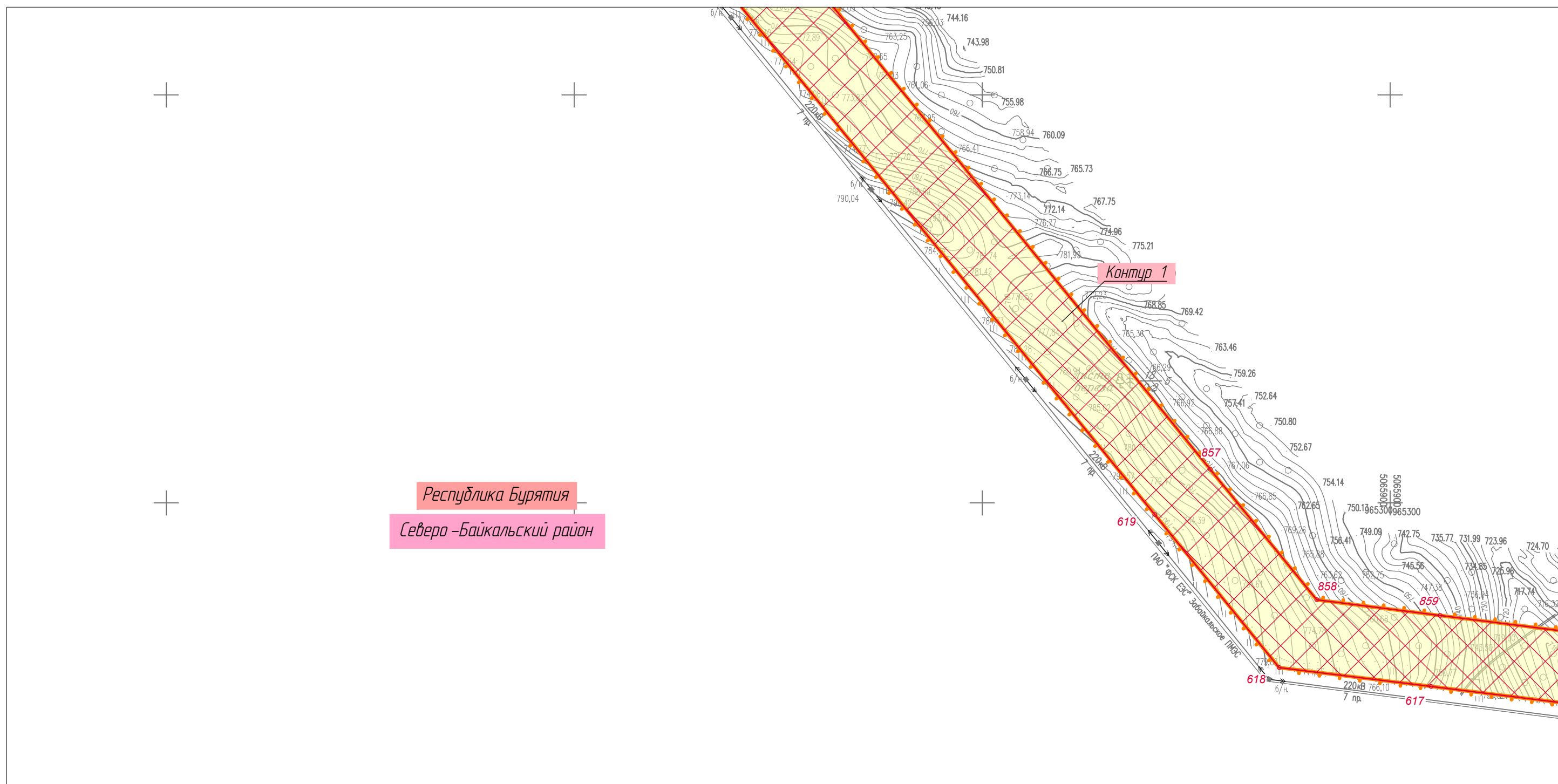
Линия совмещения с Листом 126

Республика Бурятия
Северо-Байкальский район

						Республика Бурятия, Северо-Байкальский район			
						Документация по планировке территории для размещения объектов энергетики федерального значения «ВЛ 500 кВ Нижнеангарская - Усть-Кут №2»			
Изм.	Кол.уч.	Лист	№ док.	Подп.	Дата	Основная часть проекта планировки территории. Графическая часть.	Стадия	Лист	Листов
Разработчик	Мароховский А.А.			<i>Мароховский</i>	08.22		ППТ-2.1	127	318
Разработчик	Тимергалиева А.И.			<i>Тимергалиева</i>	08.22				
Разработчик	Журавлева А.В.			<i>Журавлева</i>	08.22				
Н. контр.	Алешина А.М.			<i>Алешина</i>	08.22				
Нач. отд.	Гнетова Н.Ю.			<i>Гнетова</i>	08.22	Чертеж границ зон планируемого размещения линейных объектов, красных линий. М 1:5000	 ООО НПО "Инжгеопроект" 109052, г. Москва, Рязанский проспект, д.2 стр.49		



Линия совмещения с Листом 129



Республика Бурятия
Северо-Байкальский район

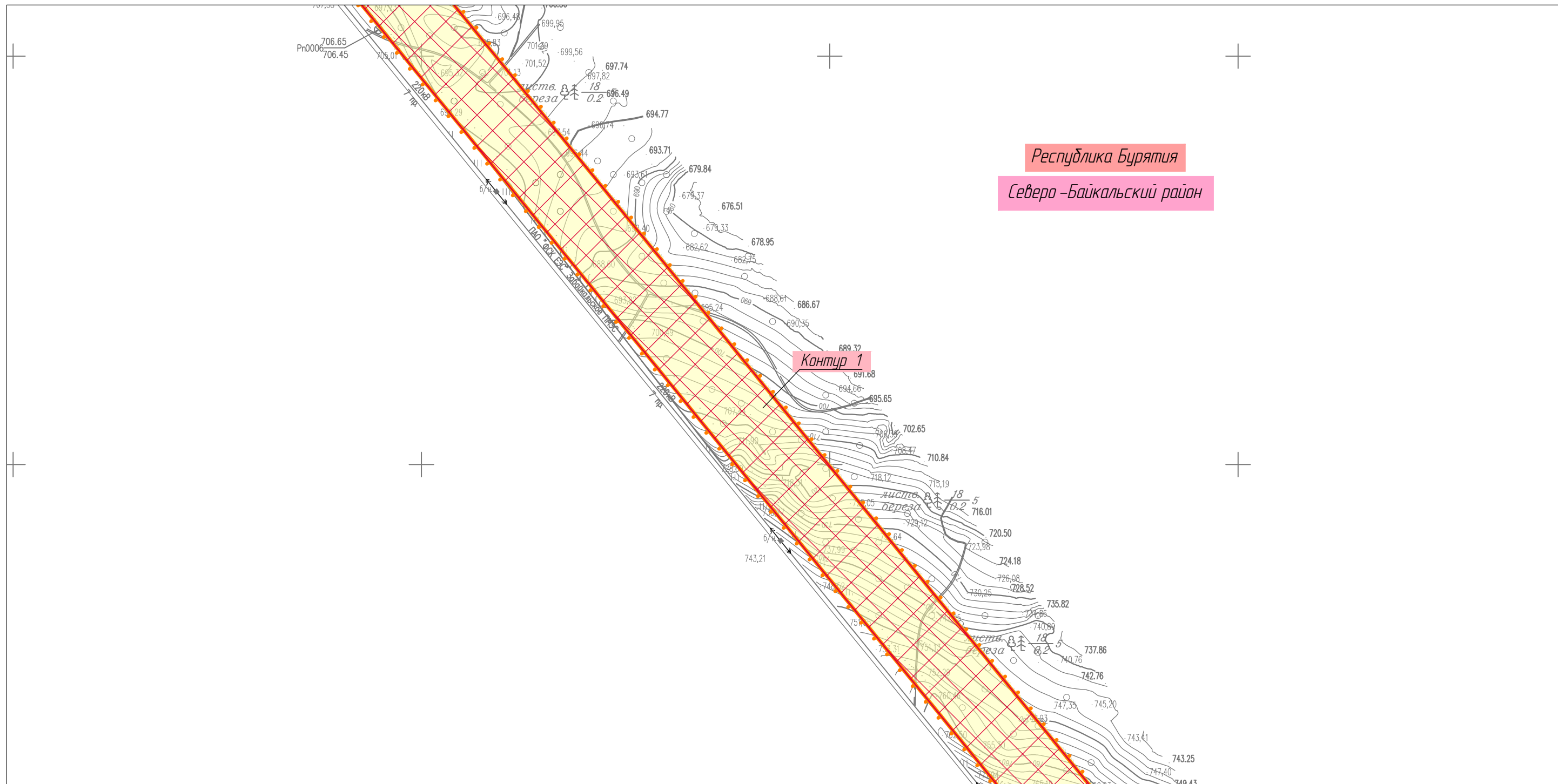
Линия совмещения с Листом 127

						Республика Бурятия, Северо-Байкальский район			
						Документация по планировке территории для размещения объектов энергетики федерального значения «ВЛ 500 кВ Нижнеангарская - Усть-Кут №2»			
Изм.	Кол.уч.	Лист	№ док.	Подп.	Дата	Основная часть проекта планировки территории. Графическая часть.	Стадия	Лист	Листов
Разработчик	Мароховский А.А.			<i>Мароховский</i>	08.22		ППТ-2.1	128	318
Разработчик	Тимергалиева А.И.			<i>Тимергалиева</i>	08.22				
Разработчик	Журавлева А.В.			<i>Журавлева</i>	08.22				
Н. контр.	Алешина А.М.			<i>Алешина</i>	08.22				
Нач. отд.	Гнетова Н.Ю.			<i>Гнетова</i>	08.22	Чертеж границ зон планируемого размещения линейных объектов, красных линий. М 1:5000	 ООО НПО "Инжгеопроект" 109052, г. Москва, Рязанский проспект, д.2 стр.49		


Чертеж границ зон планируемого размещения линейных объектов, красных линий



Линия совмещения с Листом 130



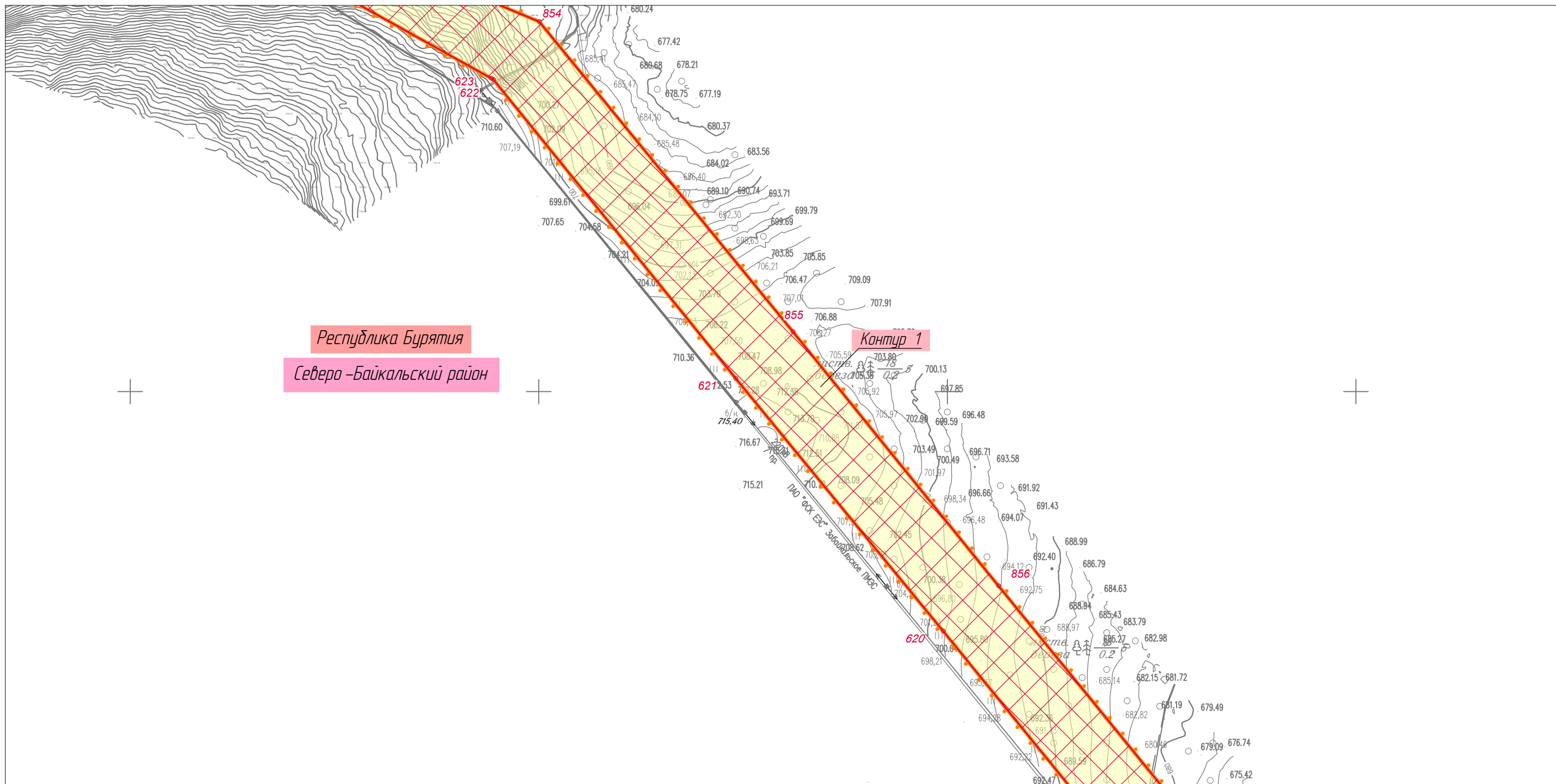
Линия совмещения с Листом 128

						Республика Бурятия, Северо-Байкальский район			
						Документация по планировке территории для размещения объектов энергетики федерального значения «ВЛ 500 кВ Нижнеангарская - Усть-Кут №2»			
Изм.	Кол.уч.	Лист	№ док.	Подп.	Дата	Основная часть проекта планировки территории. Графическая часть.	Стадия	Лист	Листов
Разработчик	Мароховский А.А.			<i>Мароховский</i>	08.22		ППТ-2.1	129	318
Разработчик	Тимергалиева А.И.			<i>Тимергалиева</i>	08.22				
Разработчик	Журавлева А.В.			<i>Журавлева</i>	08.22				
Н. контр.	Алешина А.М.			<i>Алешина</i>	08.22				
Нач. отд.	Гнетова Н.Ю.			<i>Гнетова</i>	08.22	Чертеж границ зон планируемого размещения линейных объектов, красных линий. М 1:5000	 ООО НПО "Инжгеопроект" 109052, г. Москва, Рязанский проспект, д.2 стр.49		


Чертеж границ зон планируемого размещения линейных объектов, красных линий



Линия совмещения с Листом 132



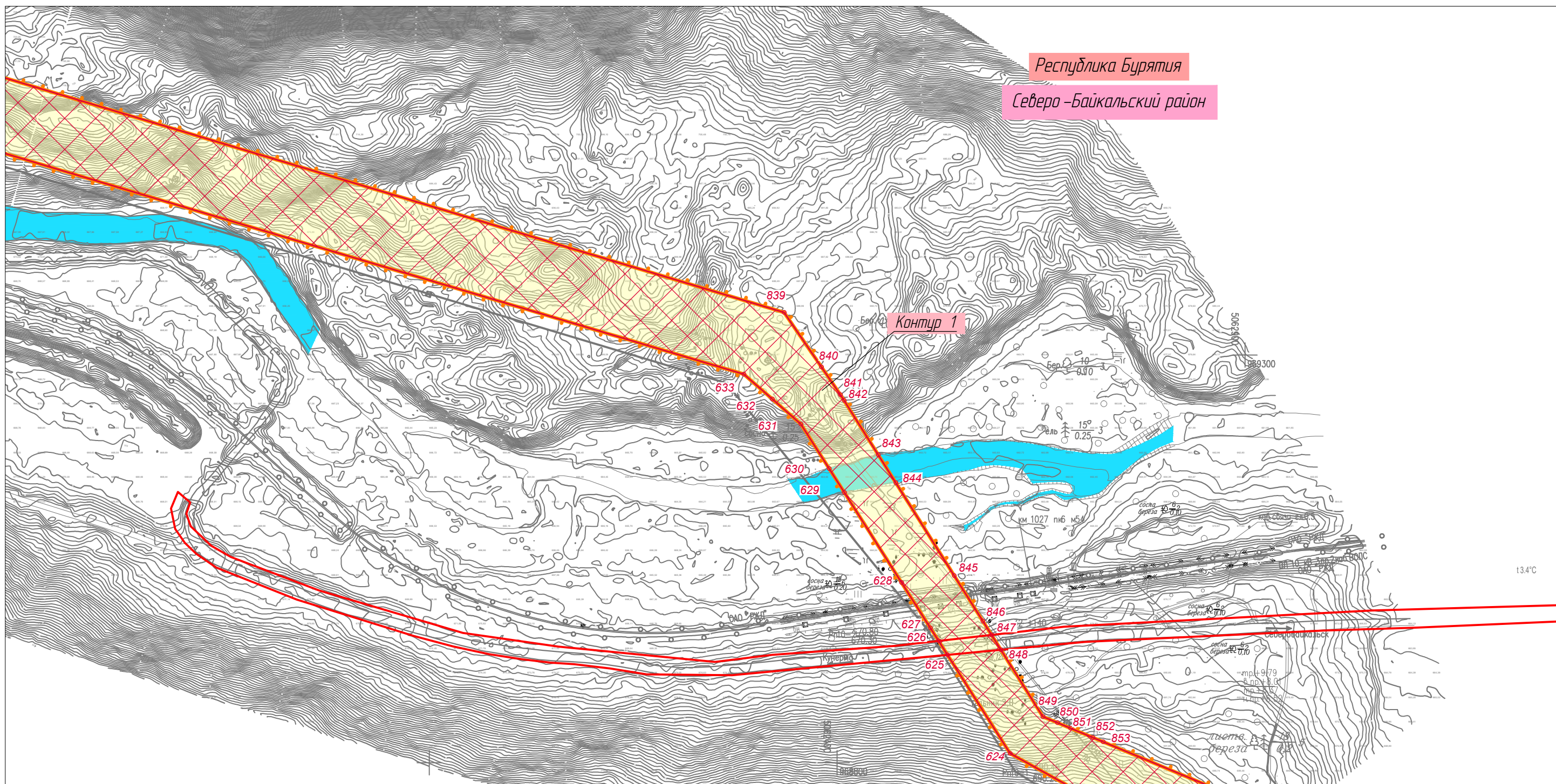
Линия совмещения с Листом 130

						Республика Бурятия, Северо-Байкальский район			
						Документация по планировке территории для размещения объектов энергетики федерального значения «ВЛ 500 кВ Нижнеангарская - Усть-Кут №2»			
Изм.	Кол.уч.	Лист	№ док.	Подп.	Дата	Основная часть проекта планировки территории. Графическая часть.	Стадия	Лист	Листов
Разработчик	Мароховский А.А.			<i>Мароховский</i>	08.22		ППТ-2.1	131	318
Разработчик	Тимергалиева А.И.			<i>Тимергалиева</i>	08.22				
Разработчик	Журавлева А.В.			<i>Журавлева</i>	08.22				
Н. контр.	Алешина А.М.			<i>Алешина</i>	08.22				
Нач. отд.	Гнетова Н.Ю.			<i>Гнетова</i>	08.22	Чертеж границ зон планируемого размещения линейных объектов, красных линий. М 1:5000	 ООО НПО "Инжгеопроект" 109052, г. Москва, Рязанский проспект, д.2 стр.49		


Чертеж границ зон планируемого размещения линейных объектов, красных линий



Линия совмещения с Листом 133

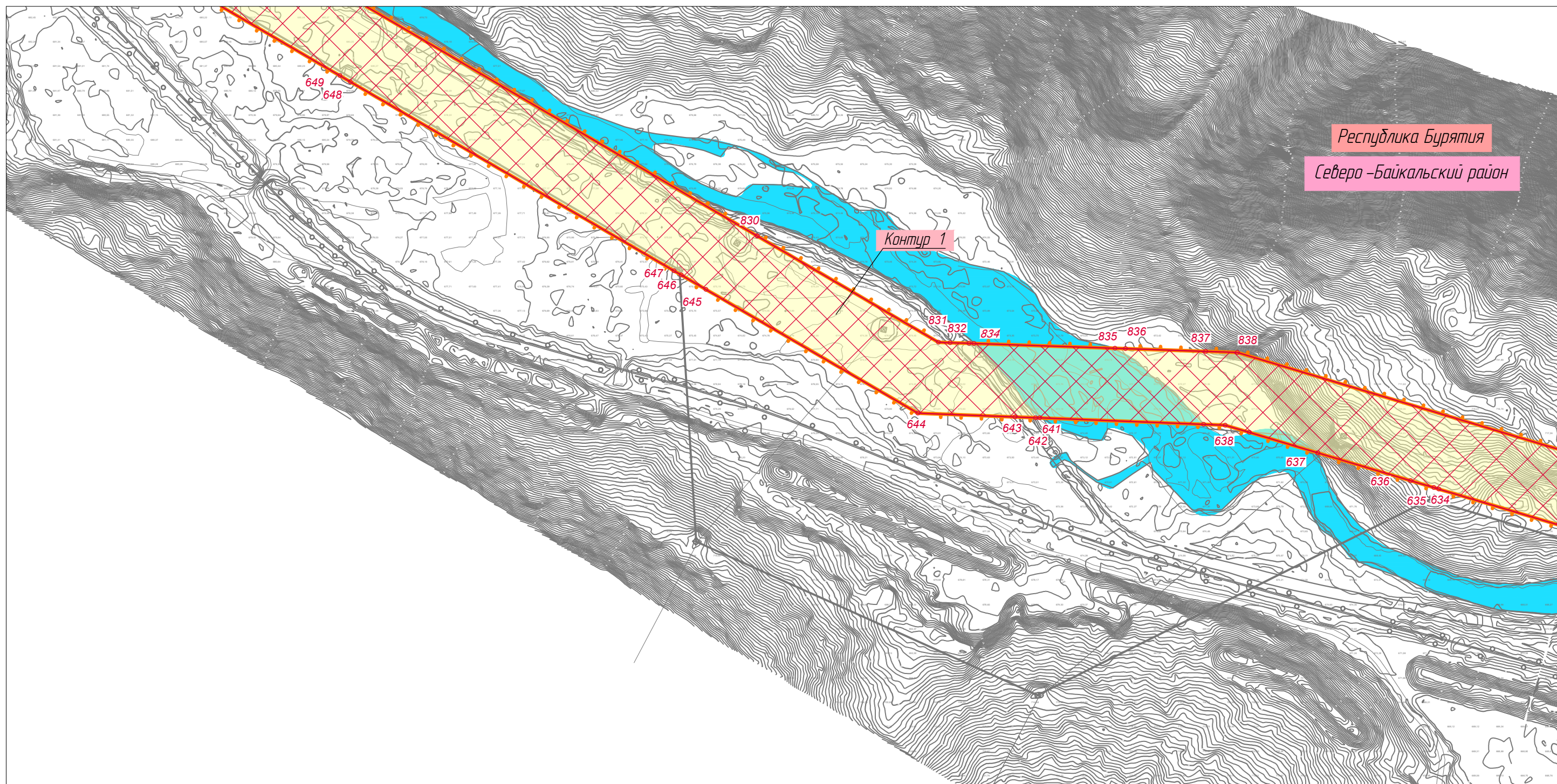


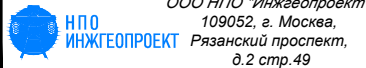
Линия совмещения с Листом 131

						Республика Бурятия, Северо-Байкальский район			
						Документация по планировке территории для размещения объектов энергетики федерального значения «ВЛ 500 кВ Нижнеангарская - Усть-Кут №2»			
Изм.	Кол.уч.	Лист	№ док.	Подп.	Дата	Основная часть проекта планировки территории. Графическая часть.	Стадия	Лист	Листов
Разработчик	Мароховский А.А.			<i>М.А.</i>	08.22		ППТ-2.1	132	318
Разработчик	Тимергалиева А.И.			<i>А.И.</i>	08.22				
Разработчик	Журавлева А.В.			<i>А.В.</i>	08.22				
Н. контр.	Алешина А.М.			<i>А.М.</i>	08.22				
Нач. отд.	Гнетова Н.Ю.			<i>Н.Ю.</i>	08.22	Чертеж границ зон планируемого размещения линейных объектов, красных линий. М 1:5000	 ООО НПО "Инжгеопроект" 109052, г. Москва, Рязанский проспект, д.2 стр.49		



Линия совмещения с Листом 134



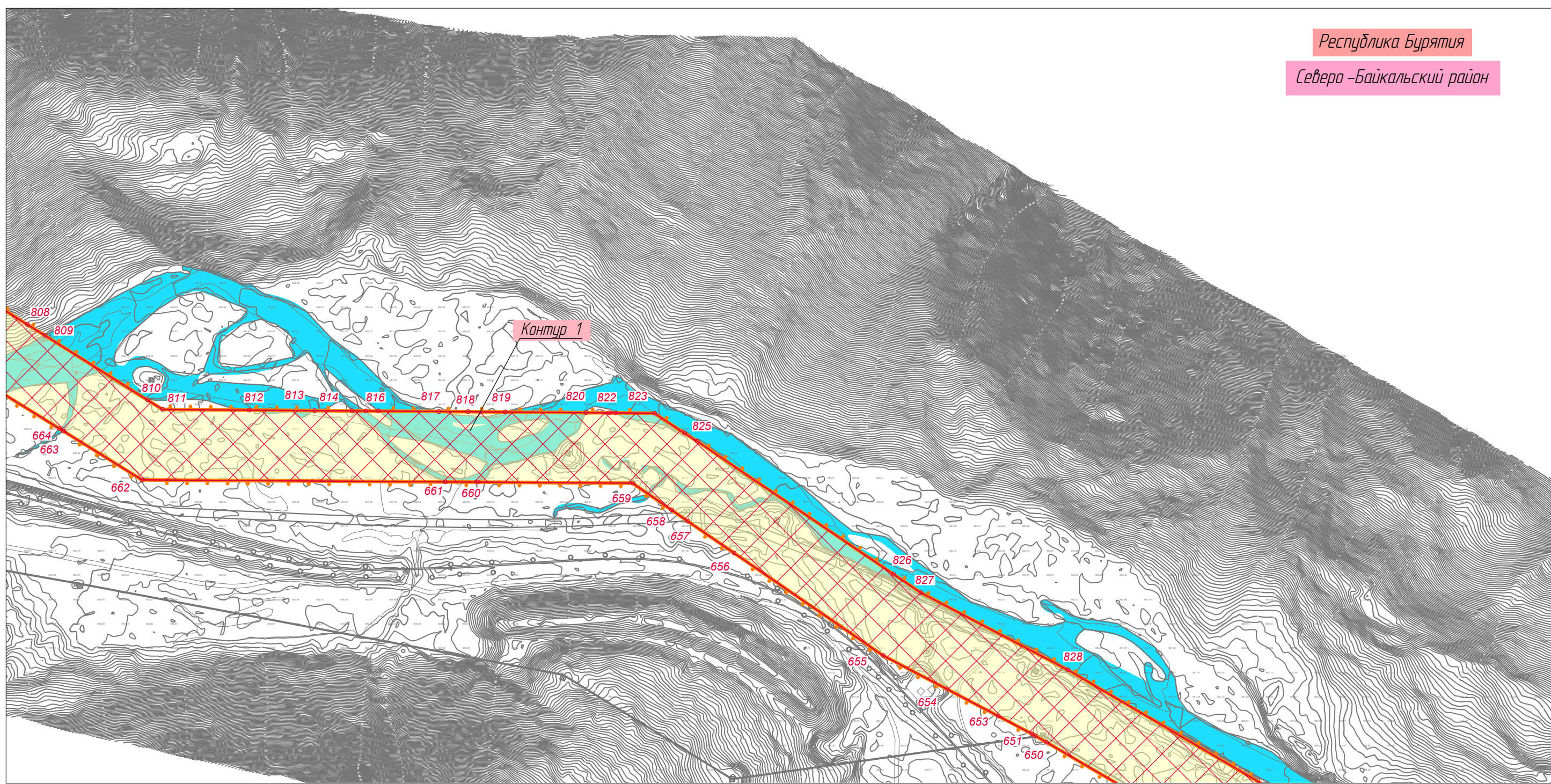
						Республика Бурятия, Северо-Байкальский район			
						Документация по планировке территории для размещения объектов энергетики федерального значения «ВЛ 500 кВ Нижнеангарская - Усть-Кут №2»			
Изм.	Кол.уч.	Лист	№ док.	Подп.	Дата	Основная часть проекта планировки территории. Графическая часть.	Стадия	Лист	Листов
Разработчик	Мароховский А.А.			<i>М.А. Мароховский</i>	08.22		ППТ-2.1	133	318
Разработчик	Тимергалиева А.И.			<i>А.И. Тимергалиева</i>	08.22				
Разработчик	Журавлева А.В.			<i>А.В. Журавлева</i>	08.22				
Н. контр.	Алешина А.М.			<i>А.М. Алешина</i>	08.22	Чертеж границ зон планируемого размещения линейных объектов, красных линий. М 1:5000	 ООО НПО "Инжгеопроект" 109052, г. Москва, Рязанский проспект, д.2 стр.49		
Нач. отд.	Гнетова Н.Ю.			<i>Н.Ю. Гнетова</i>	08.22				

Чертеж границ зон планируемого размещения линейных объектов, красных линий



Республика Бурятия
Северо-Байкальский район

Линия совмещения с Листом 135



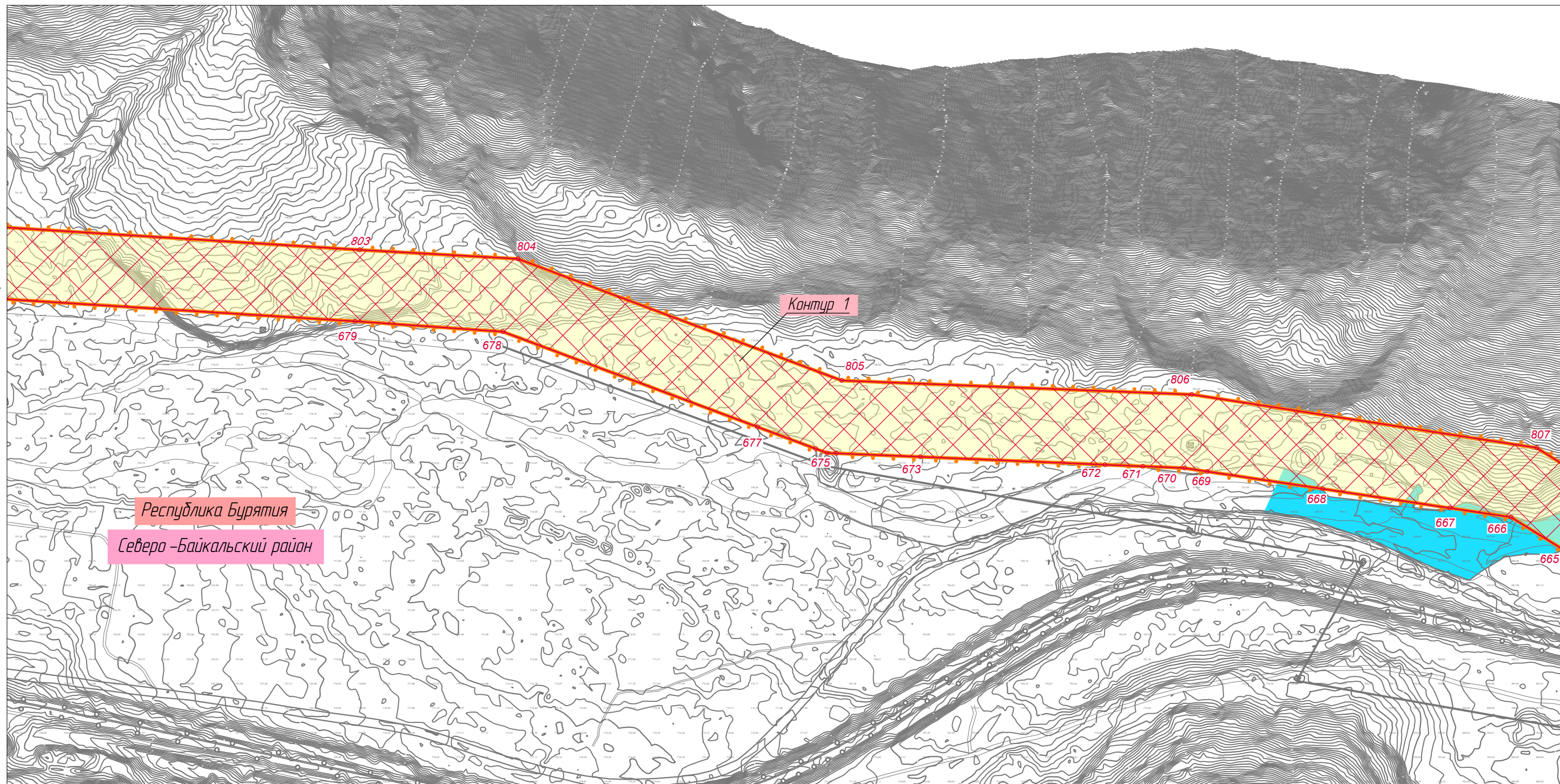
Линия совмещения с Листом 133

						Республика Бурятия, Северо-Байкальский район			
						Документация по планировке территории для размещения объектов энергетики федерального значения «ВЛ 500 кВ Нижнеангарская - Усть-Кут №2»			
Изм.	Кол.уч.	Лист	№ док.	Подп.	Дата	Основная часть проекта планировки территории. Графическая часть.	Стадия	Лист	Листов
Разработчик	Мароховский А.А.			<i>М.А.</i>	08.22		ППТ-2.1	134	318
Разработчик	Тимергалиева А.И.			<i>Т.И.</i>	08.22				
Разработчик	Журавлева А.В.			<i>Ж.А.</i>	08.22				
Н. контр.	Алешина А.М.			<i>А.А.</i>	08.22	Чертеж границ зон планируемого размещения линейных объектов, красных линий. М 1:5000	 ООО НПО "Инжгеопроект" 109052, г. Москва, Рязанский проспект, д.2 стр.49		
Нач. отд.	Гнетова Н.Ю.			<i>Н.Ю.</i>	08.22				


Чертеж границ зон планируемого размещения линейных объектов, красных линий



Линия совмещения с Листом 136

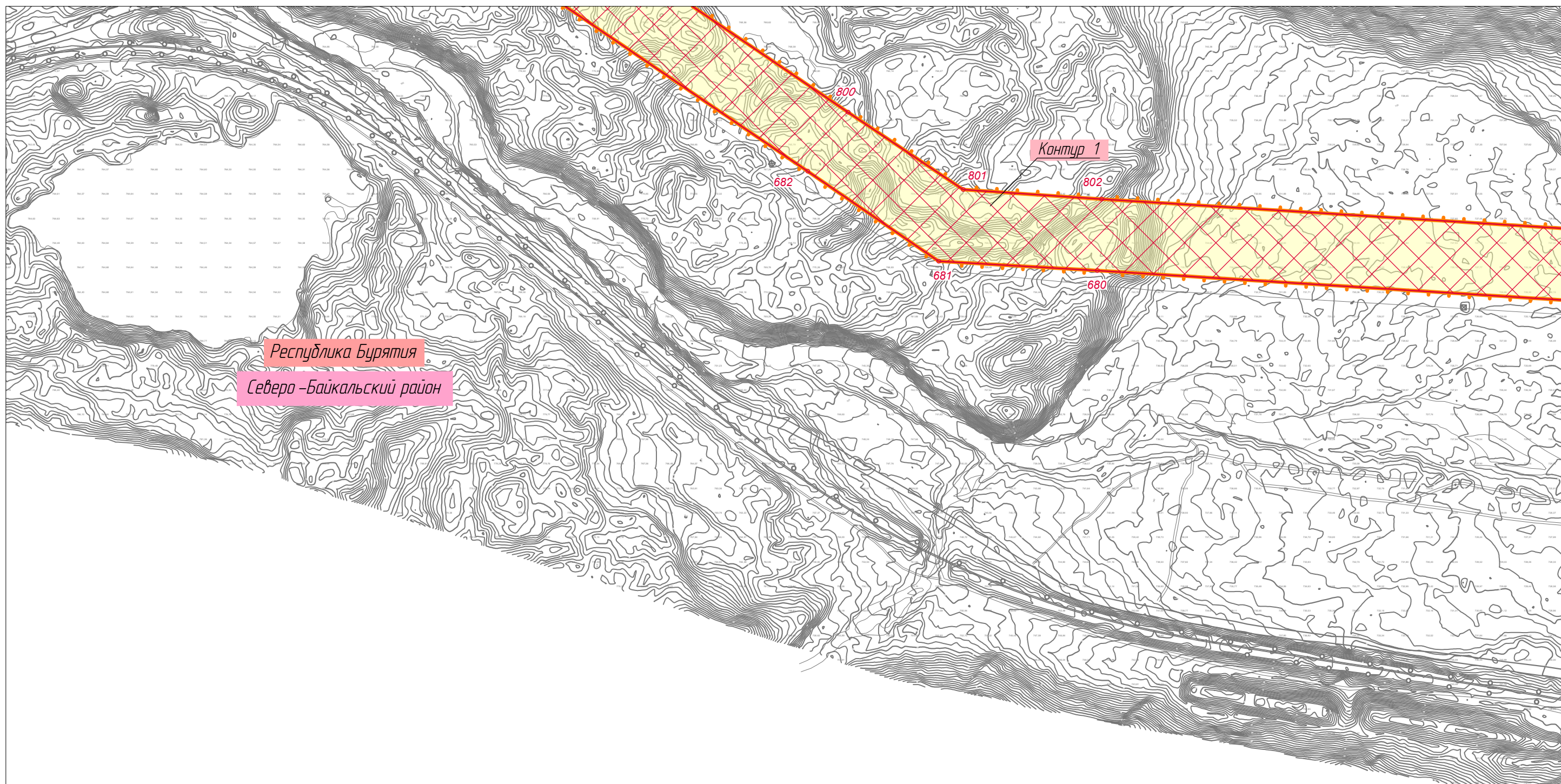



Линия совмещения с Листом 134

						Республика Бурятия, Северо-Байкальский район			
						Документация по планировке территории для размещения объектов энергетики федерального значения «ВЛ 500 кВ Нижнеангарская - Усть-Кут №2»			
Изм.	Кол.уч.	Лист	№ док.	Подп.	Дата	Основная часть проекта планировки территории. Графическая часть.	Стадия	Лист	Листов
Разработчик	Мароховский А.А.			<i>Мароховский</i>	08.22		ППТ-2.1	135	318
Разработчик	Тимергалиева А.И.			<i>Тимергалиева</i>	08.22				
Разработчик	Журавлева А.В.			<i>Журавлева</i>	08.22				
Н. контр.	Алешина А.М.			<i>Алешина</i>	08.22				
Нач. отд.	Гнетова Н.Ю.			<i>Гнетова</i>	08.22	Чертеж границ зон планируемого размещения линейных объектов, красных линий. М 1:5000	 ООО НПО "Инжгеопроект" 109052, г. Москва, Рязанский проспект, д.2 стр.49		

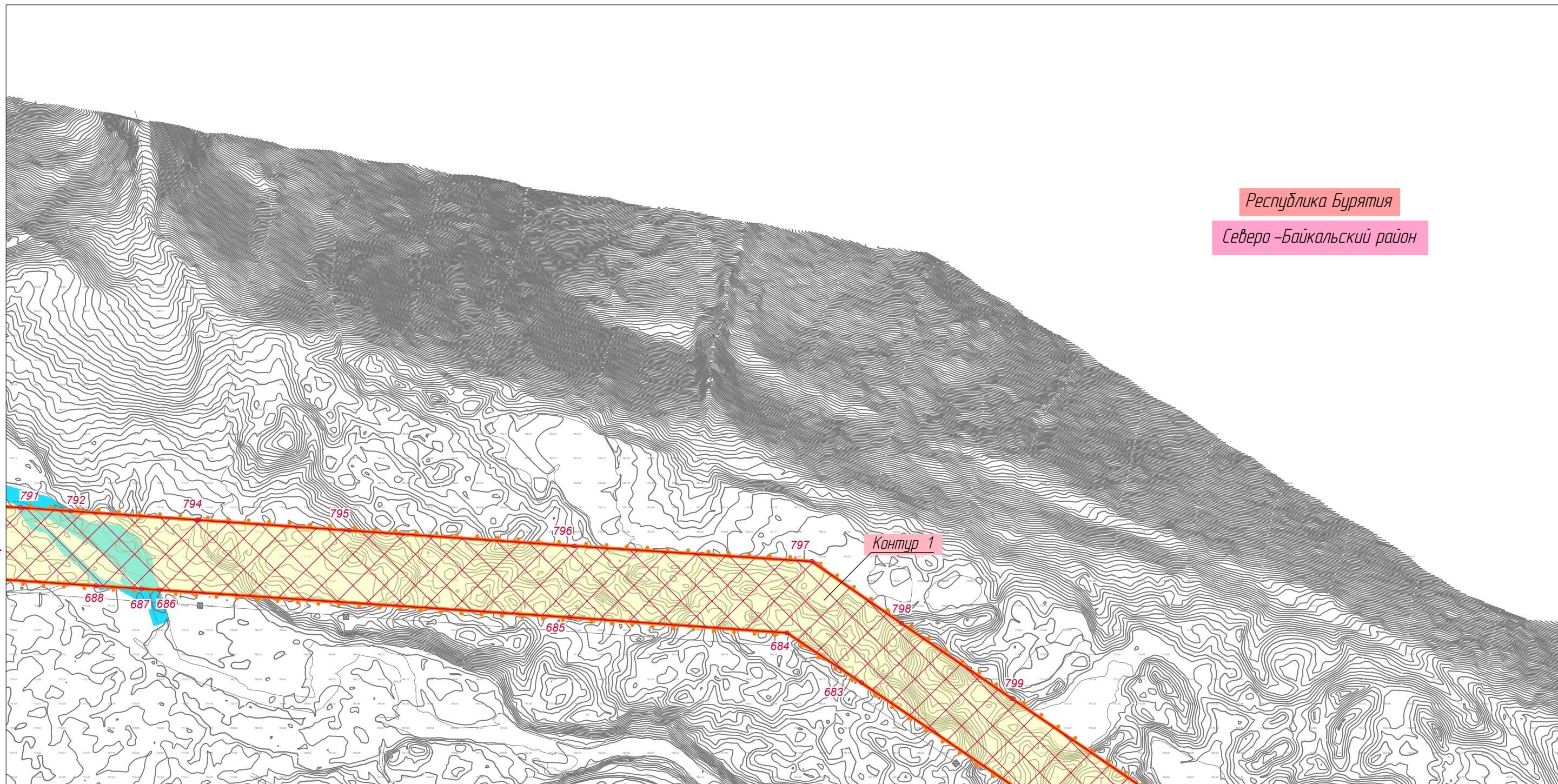


Линия совмещения с Листом 137



						Республика Бурятия, Северо-Байкальский район			
						Документация по планировке территории для размещения объектов энергетики федерального значения «ВЛ 500 кВ Нижнеангарская - Усть-Кут №2»			
Изм.	Кол.уч.	Лист	№ док.	Подп.	Дата	Основная часть проекта планировки территории. Графическая часть.	Стадия	Лист	Листов
Разработчик	Мароховский А.А.			<i>AM</i>	08.22		ППТ-2.1	136	318
Разработчик	Тимергалиева А.И.			<i>AI</i>	08.22				
Разработчик	Журавлева А.В.			<i>AV</i>	08.22				
Н. контр.	Алешина А.М.			<i>AM</i>	08.22				
Нач. отд.	Гнетова Н.Ю.			<i>NY</i>	08.22	Чертеж границ зон планируемого размещения линейных объектов, красных линий. М 1:5000	 ООО НПО "Инжгеопроект" 109052, г. Москва, Рязанский проспект, д.2 стр.49		

Чертеж границ зон планируемого размещения линейных объектов, красных линий



Республика Бурятия
Северо-Байкальский район

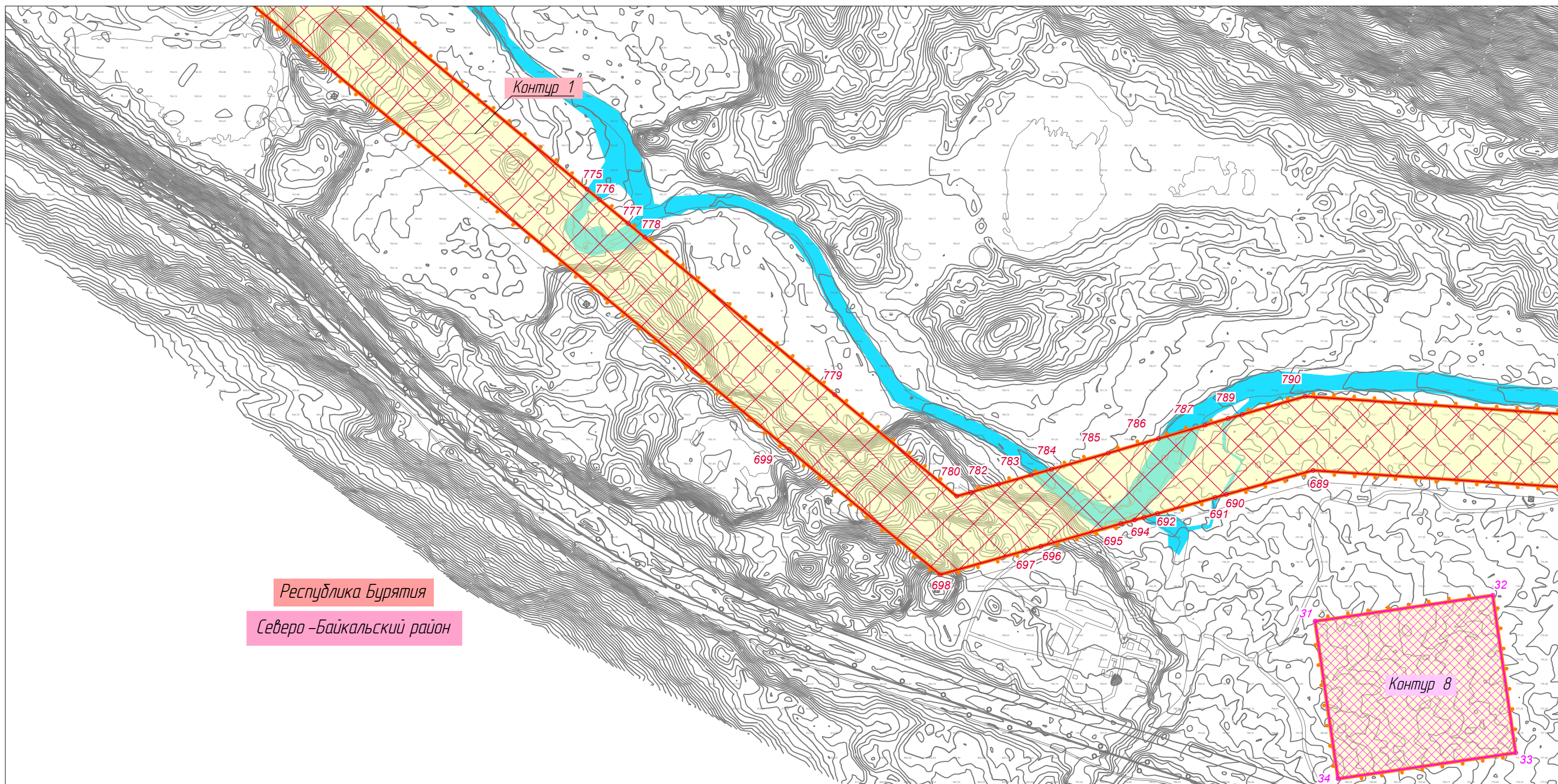
Линия совмещения с Листом 138

Линия совмещения с Листом 136

						Республика Бурятия, Северо-Байкальский район			
						Документация по планировке территории для размещения объектов энергетики федерального значения «ВЛ 500 кВ Нижнеангарская - Усть-Кут №2»			
Изм.	Кол.уч.	Лист	№ док.	Подп.	Дата	Основная часть проекта планировки территории. Графическая часть.	Стадия	Лист	Листов
Разработчик	Мароховский А.А.			<i>Мароховский</i>	08.22		ППТ-2.1	137	318
Разработчик	Тимергалиева А.И.			<i>Тимергалиева</i>	08.22				
Разработчик	Журавлева А.В.			<i>Журавлева</i>	08.22				
Н. контр.	Алешина А.М.			<i>Алешина</i>	08.22				
Нач. отд.	Гнетова Н.Ю.			<i>Гнетова</i>	08.22	Чертеж границ зон планируемого размещения линейных объектов, красных линий. М 1:5000	 ООО НПО "Инжгеопроект" 109052, г. Москва, Рязанский проспект, д.2 стр.49		



Линия совмещения с Листом 139



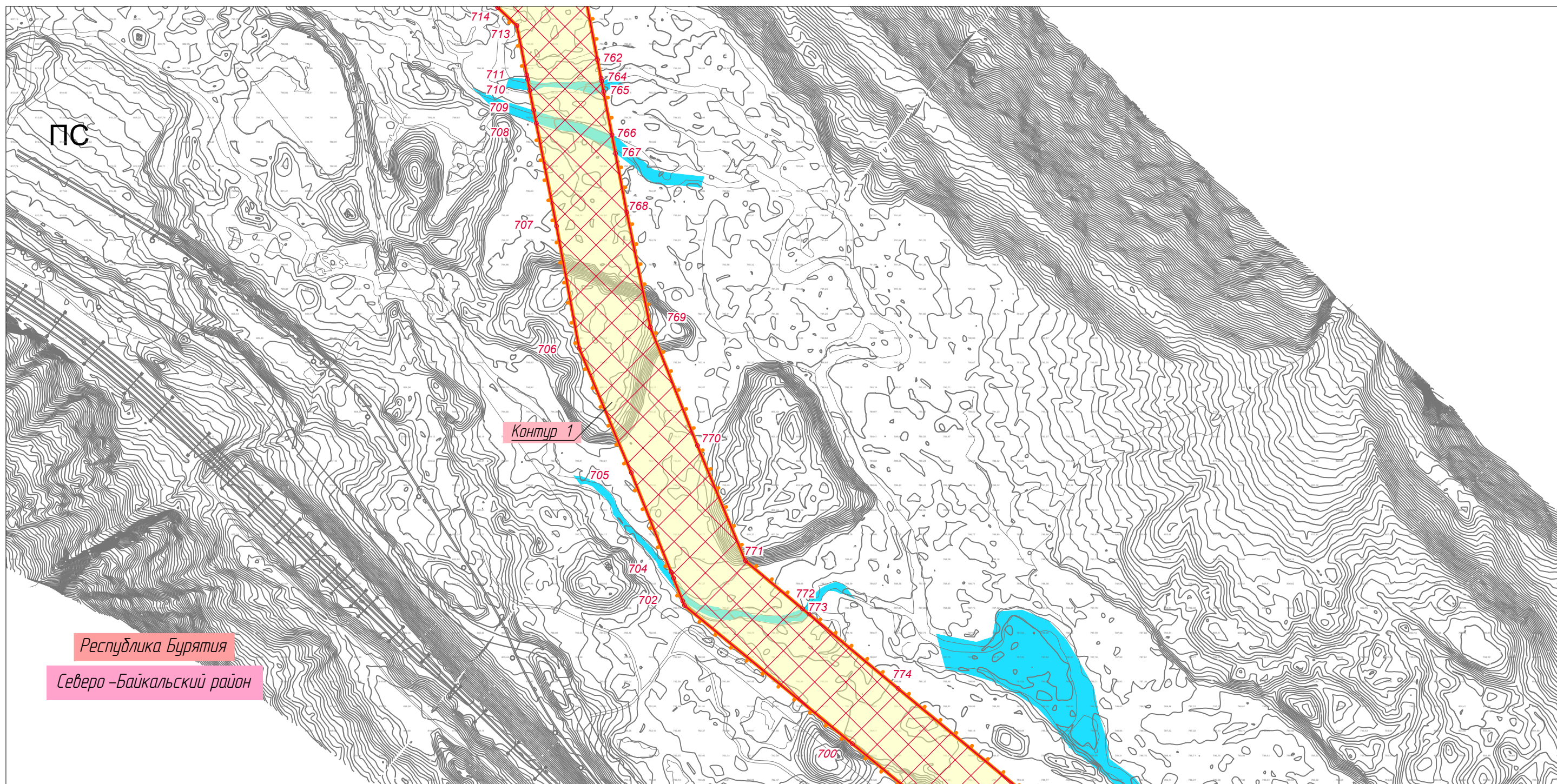
Республика Бурятия
Северо-Байкальский район

Линия совмещения с Листом 137

						Республика Бурятия, Северо-Байкальский район			
						Документация по планировке территории для размещения объектов энергетики федерального значения «ВЛ 500 кВ Нижнеангарская - Усть-Кут №2»			
Изм.	Кол.уч.	Лист	№ док.	Подп.	Дата	Основная часть проекта планировки территории. Графическая часть.	Стадия	Лист	Листов
Разработчик	Марховский А.А.			<i>Марховский</i>	08.22		ППТ-2.1	138	318
Разработчик	Тимергалиева А.И.			<i>Тимергалиева</i>	08.22				
Разработчик	Журавлева А.В.			<i>Журавлева</i>	08.22				
Н. контр.	Алешина А.М.			<i>Алешина</i>	08.22				
Нач. отд.	Гнетова Н.Ю.			<i>Гнетова</i>	08.22	Чертеж границ зон планируемого размещения линейных объектов, красных линий. М 1:5000	 ООО НПО "Инжгеопроект" 109052, г. Москва, Рязанский проспект, д.2 стр.49		




Линия совмещения с Листом 140



Республика Бурятия
Северо-Байкальский район

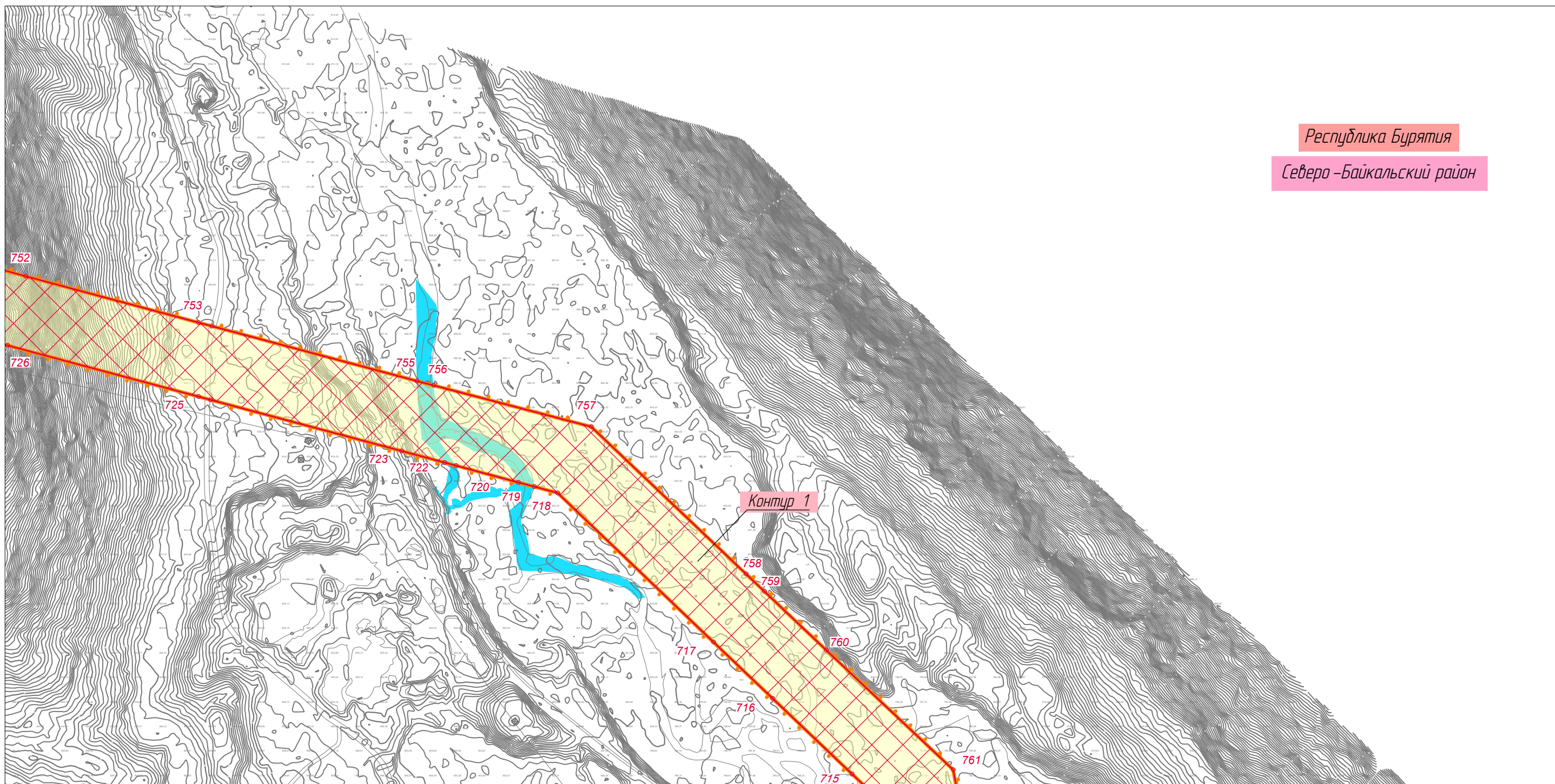
Линия совмещения с Листом 138

						Республика Бурятия, Северо-Байкальский район			
						Документация по планировке территории для размещения объектов энергетики федерального значения «ВЛ 500 кВ Нижнеангарская - Усть-Кут №2»			
Изм.	Кол.уч.	Лист	№ док.	Подп.	Дата	Основная часть проекта планировки территории. Графическая часть.	Стадия	Лист	Листов
Разработчик	Мароховский А.А.			<i>М.А.</i>	08.22		ППТ-2.1	139	318
Разработчик	Тимергалиева А.И.			<i>А.И.</i>	08.22				
Разработчик	Журавлева А.В.			<i>А.В.</i>	08.22				
Н. контр.	Алешина А.М.			<i>А.М.</i>	08.22				
Нач. отд.	Гнетова Н.Ю.			<i>Н.Ю.</i>	08.22	Чертеж границ зон планируемого размещения линейных объектов, красных линий. М 1:5000	 ООО НПО "Инжгеопроект" 109052, г. Москва, Рязанский проспект, д.2 стр.49		

Чертеж границ зон планируемого размещения линейных объектов, красных линий



Линия совмещения с Листом 141



Республика Бурятия
Северо-Байкальский район

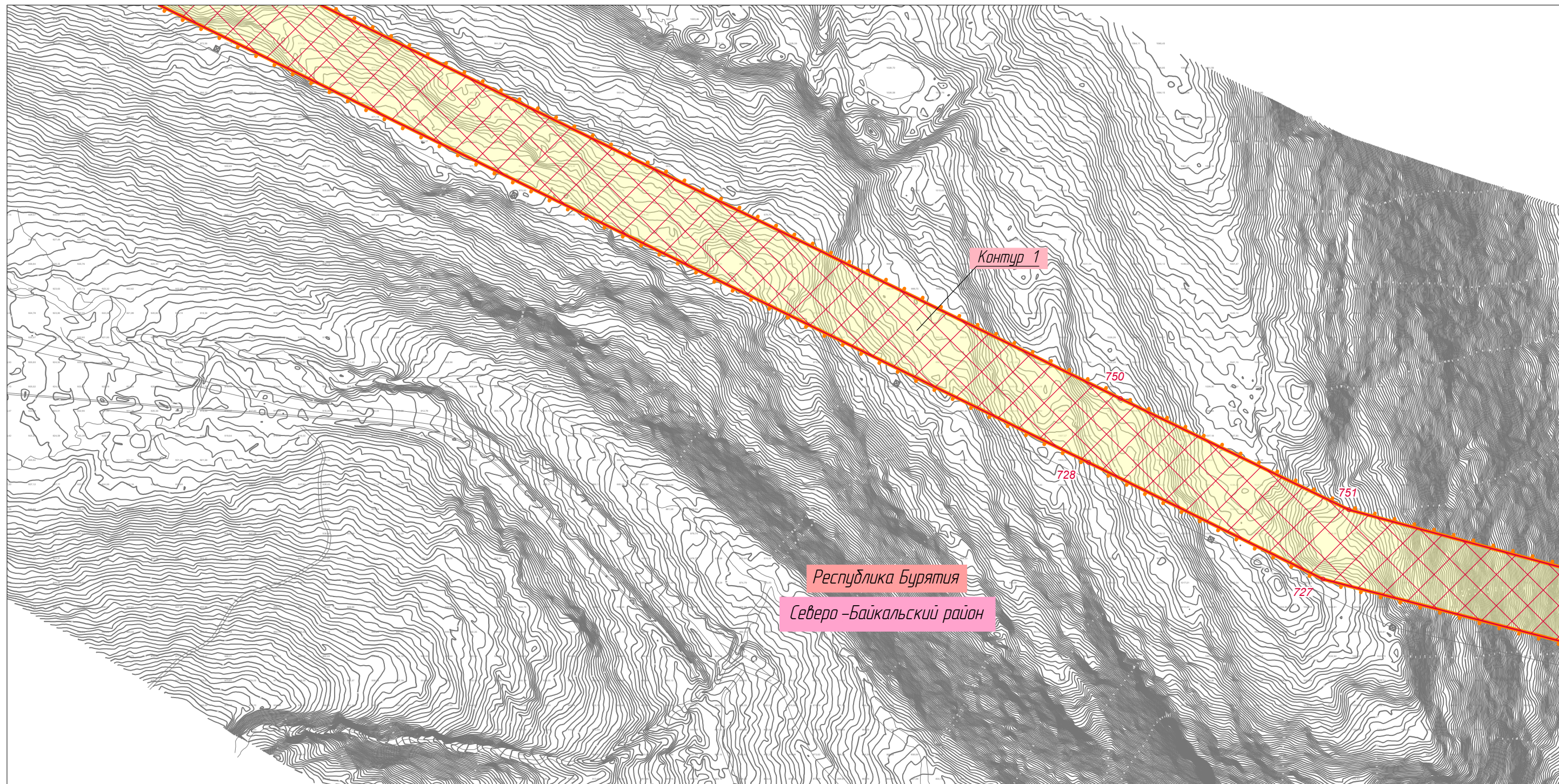
Линия совмещения с Листом 139

						Республика Бурятия, Северо-Байкальский район			
						Документация по планировке территории для размещения объектов энергетики федерального значения «ВЛ 500 кВ Нижнеангарская - Усть-Кут №2»			
Изм.	Кол.уч.	Лист	№ док.	Подп.	Дата	Основная часть проекта планировки территории. Графическая часть.	Стадия	Лист	Листов
Разработчик	Мароховский А.А.			<i>Мароховский</i>	08.22		ППТ-2.1	140	318
Разработчик	Тимергалиева А.И.			<i>Тимергалиева</i>	08.22				
Разработчик	Журавлева А.В.			<i>Журавлева</i>	08.22				
Н. контр.	Алешина А.М.			<i>Алешина</i>	08.22				
Нач. отд.	Гнетова Н.Ю.			<i>Гнетова</i>	08.22	Чертеж границ зон планируемого размещения линейных объектов, красных линий. М 1:5000	 ООО НПО "Инжгеопроект" 109052, г. Москва, Рязанский проспект, д.2 стр.49		

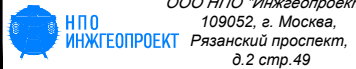
Чертеж границ зон планируемого размещения линейных объектов, красных линий



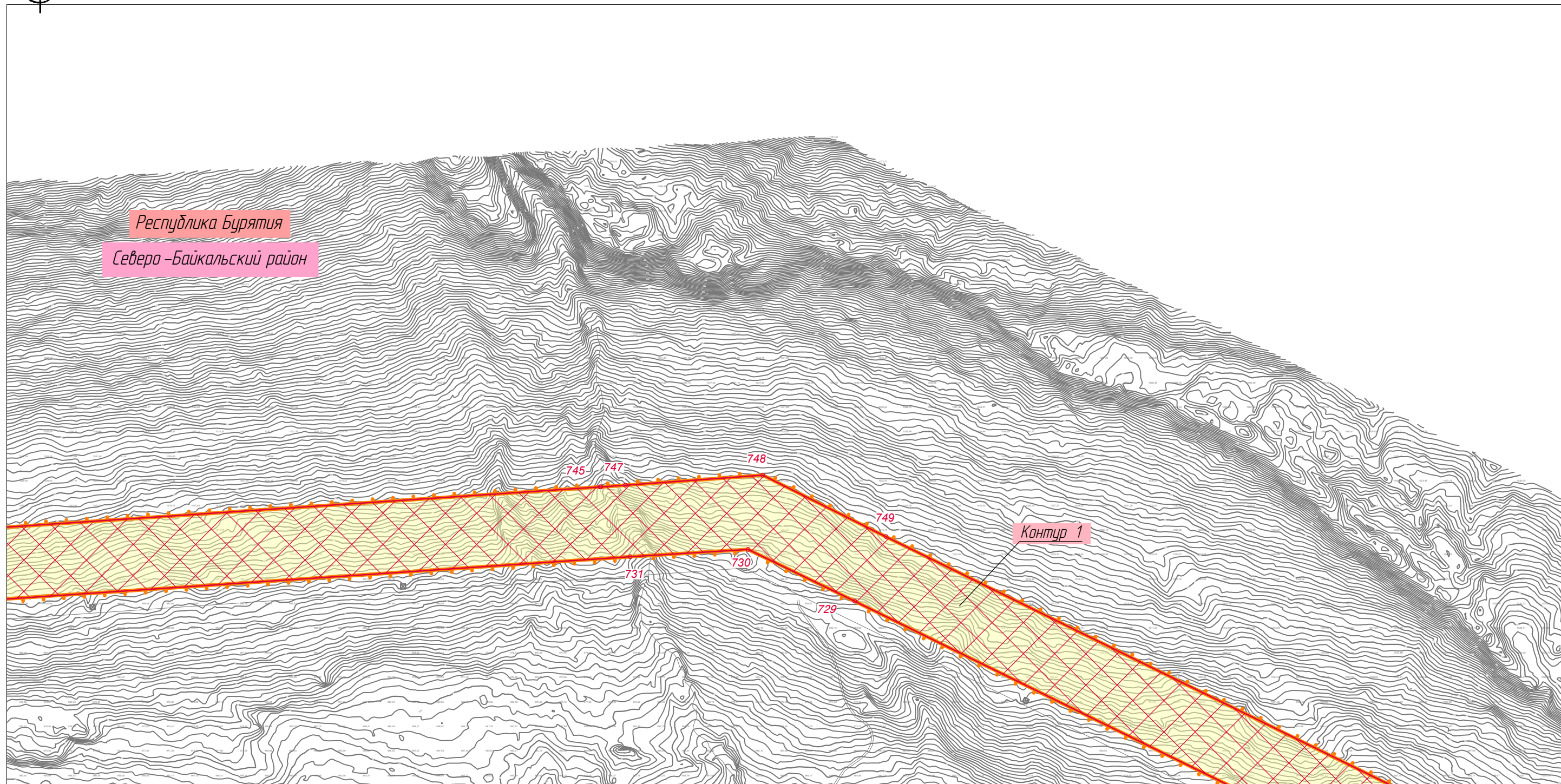
Линия совмещения с Листом 142



Линия совмещения с Листом 140


						Республика Бурятия, Северо-Байкальский район			
						Документация по планировке территории для размещения объектов энергетики федерального значения «ВЛ 500 кВ Нижнеангарская - Усть-Кут №2»			
Изм.	Кол.уч.	Лист	№ док.	Подп.	Дата	Основная часть проекта планировки территории. Графическая часть.	Стадия	Лист	Листов
Разработчик	Мароховский А.А.			<i>М.А.</i>	08.22		ППТ-2.1	141	318
Разработчик	Тимергалиева А.И.			<i>А.И.</i>	08.22				
Разработчик	Журавлева А.В.			<i>А.В.</i>	08.22				
Н. контр.	Алешина А.М.			<i>А.М.</i>	08.22	Чертеж границ зон планируемого размещения линейных объектов, красных линий. М 1:5000	 ООО НПО "Инжгеопроект" 109052, г. Москва, Рязанский проспект, д.2 стр.49		
Нач. отд.	Гнетова Н.Ю.			<i>Н.Ю.</i>	08.22				

Чертеж границ зон планируемого размещения линейных объектов, красных линий

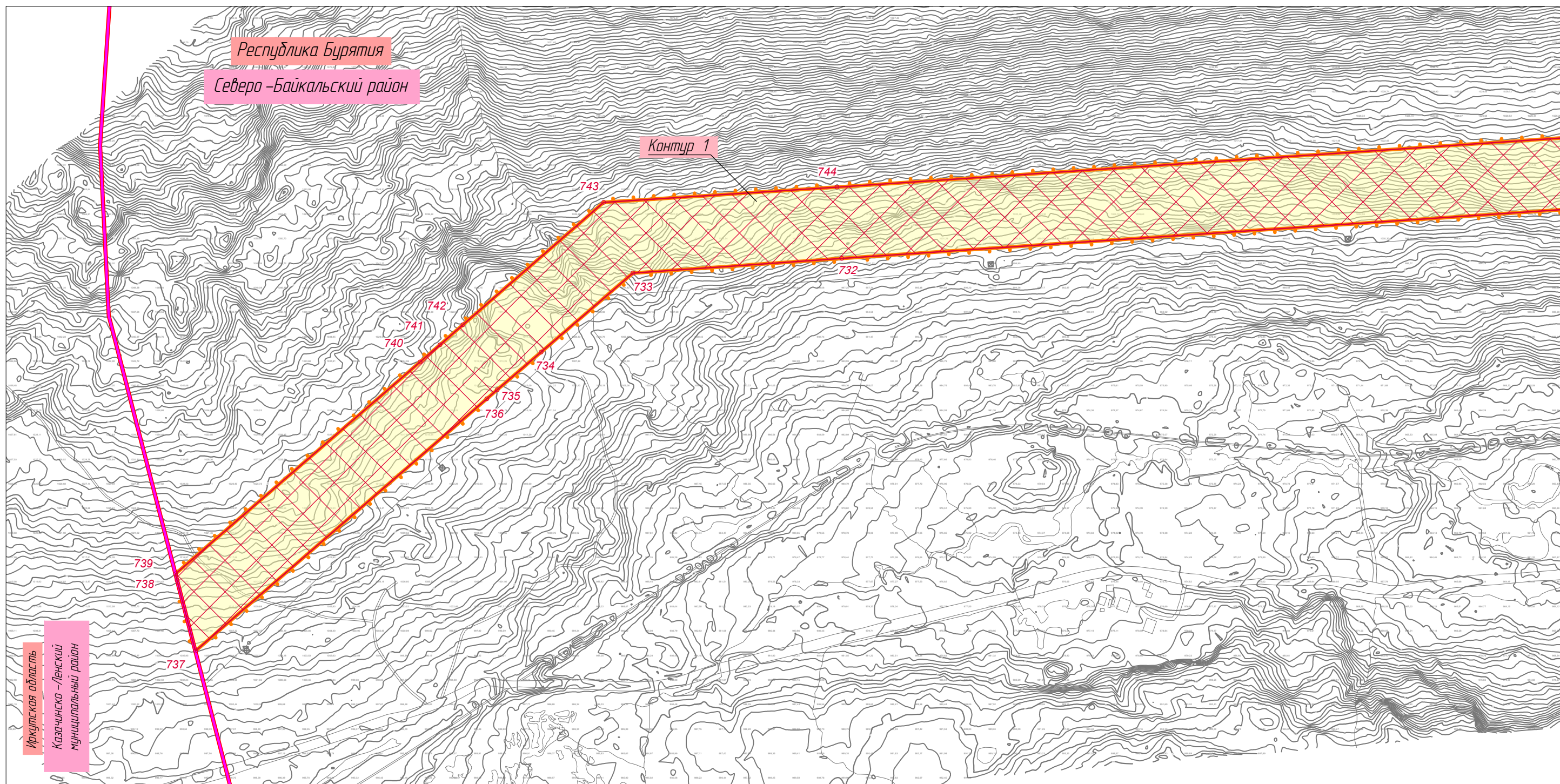


Линия совмещения с Листом 143

Линия совмещения с Листом 141

						Республика Бурятия, Северо-Байкальский район			
						Документация по планировке территории для размещения объектов энергетики федерального значения «ВЛ 500 кВ Нижнеангарская - Усть-Кут №2»			
Изм.	Кол.уч.	Лист	№ док.	Подп.	Дата	Основная часть проекта планировки территории. Графическая часть.	Стадия	Лист	Листов
Разработчик	Мароховский А.А.			<i>Мароховский</i>	08.22		ППТ-2.1	142	318
Разработчик	Тимергалиева А.И.			<i>Тимергалиева</i>	08.22				
Разработчик	Журавлева А.В.			<i>Журавлева</i>	08.22				
Н. контр.	Алешина А.М.			<i>Алешина</i>	08.22				
Нач. отд.	Гнетова Н.Ю.			<i>Гнетова</i>	08.22	Чертеж границ зон планируемого размещения линейных объектов, красных линий. М 1:5000	 ООО НПО "Инжгеопроект" 109052, г. Москва, Рязанский проспект, д.2 стр.49		

Чертеж границ зон планируемого размещения линейных объектов, красных линий



Линия совмещения с Листом 142

						Республика Бурятия, Северо-Байкальский район			
						Документация по планировке территории для размещения объектов энергетики федерального значения «ВЛ 500 кВ Нижнеангарская - Усть-Кут №2»			
Изм.	Кол.уч.	Лист	№ док.	Подп.	Дата	Основная часть проекта планировки территории. Графическая часть.	Стадия	Лист	Листов
Разработчик	Мароховский А.А.			<i>Мароховский</i>	08.22		ППТ-2.1	143	318
Разработчик	Тимергалиева А.И.			<i>Тимергалиева</i>	08.22				
Разработчик	Журавлева А.В.			<i>Журавлева</i>	08.22				
Н. контр.	Алешина А.М.			<i>Алешина</i>	08.22				
Нач. отд.	Гнетова Н.Ю.			<i>Гнетова</i>	08.22	Чертеж границ зон планируемого размещения линейных объектов, красных линий. М 1:5000	 ООО НПО "Инжгеопроект" 109052, г. Москва, Рязанский проспект, д.2 стр.49		

Каталог координат зоны размещения временных зданий и сооружений (под ВЗИС) на территории Республики Бурятия

Имя поворотной точки	X, м	Y, м
Система координат - МСК-03, Зона 5		
Контур 1		
1	1012130,58	5206224,42
2	1012055,84	5206382,66
3	1011865,96	5206292,97
4	1011940,69	5206134,73
1	1012130,58	5206224,42
Контур 2		
5	1000413,01	5178573,67
6	1000487,53	5178770,01
7	1000323,92	5178832,11
8	1000249,40	5178635,78
5	1000413,01	5178573,67
Контур 3		
9	999809,46	5136722,07
10	999737,49	5136919,35
11	999573,09	5136859,36
12	999645,07	5136662,08
9	999809,46	5136722,07
Контур 4		
13	994564,80	5124090,77
14	994426,82	5124198,41
15	994297,65	5124032,84
16	994435,63	5123925,20
13	994564,80	5124090,77
Контур 5		
17	985991,78	5102150,38
18	985919,27	5102358,09
19	985735,16	5102293,81
20	985807,68	5102086,10
17	985991,78	5102150,38
Контур 6		
21	965868,86	5078715,94
22	965866,92	5078940,86
23	965828,92	5078940,60
24	965830,86	5078715,68
21	965868,86	5078715,94
Контур 7		
25	965164,82	5067343,61
26	965138,66	5067551,98
27	965024,55	5067537,65
28	964965,02	5067530,18
29	964991,18	5067321,82
30	965050,71	5067329,29

Имя поворотной точки	X, м	Y, м
25	965164,82	5067343,61
Контур 8		
31	971417,49	5053704,04
32	971449,16	5053921,75
33	971256,19	5053949,82
34	971224,52	5053732,11
31	971417,49	5053704,04

Взам. инв. №
Подп. и дата
Инв. №подл.

«Строительство ВЛ 500 кВ Нижнеангарская – Усть-Кут №2 ориентировочной протяженностью 480 км, реконструкция ОРУ 500 кВ ПС 500 кВ Усть-Кут (расширение для установки линейной ячейки и шунтирующего реактора 500 кВ мощностью 180 Мвар) (для ТП энергопринимающих устройств и объектов по производству электрической энергии ОАО «РЖД»)»

Лист

Изм. Кол.уч. Лист № док. Подп. Дата