

**Документация по внесению изменений в документацию по планировке территории
для размещения объектов энергетики федерального значения**

«ВЛ 500 кВ Нижнеангарская – Усть-Кут №2»

по инвестиционному проекту:

«Строительство ВЛ 500 кВ Нижнеангарская – Усть-Кут №2 ориентировочной протяженностью 480 км, реконструкция ОРУ 500 кВ ПС 500 кВ Усть-Кут (расширение для установки линейной ячейки и шунтирующего реактора 500 кВ мощностью 180 Мвар) (для ТП энергопринимающих устройств и объектов по производству электрической энергии ОАО «РЖД»)»

Проект планировки территории

Приложение 4.1.1-Том 4

Материалы по обоснованию проекта планировки территории. Графическая часть.

Книга 1.1

на территории Республики Бурятия.

**Документация по внесению изменений в документацию по планировке территории
для размещения объектов энергетики федерального значения**

«ВЛ 500 кВ Нижнеангарская – Усть-Кут №2»

по инвестиционному проекту:

«Строительство ВЛ 500 кВ Нижнеангарская – Усть-Кут №2 ориентировочной протяженностью 480 км, реконструкция ОРУ 500 кВ ПС 500 кВ Усть-Кут (расширение для установки линейной ячейки и шунтирующего реактора 500 кВ мощностью 180 Мвар) (для ТП энергопринимающих устройств и объектов по производству электрической энергии ОАО «РЖД»)»

Проект планировки территории

Приложение 4.1.1-Том 4

Материалы по обоснованию проекта планировки территории. Графическая часть.

Книга 1.1

на территории Республики Бурятия.

Заказчик: Публичное акционерное общество
«Федеральная сетевая компания Единой энергетической системы»

Шифр:

Исполнитель: ООО НПО «Инжгеопроект»

Генеральный директор



Н.М. Глотова

г. Москва, 2022 г.

**Состав документации по планировке территории для размещения объектов энергетики
федерального значения «ВЛ 500 кВ Нижнеангарская-Усть-Кут №2»**

ПРОЕКТА ПЛАНИРОВКИ ТЕРРИТОРИИ.			
<i>Том 1. Основная часть проекта планировки территории. Положение о размещении объекта энергетики.</i>			
1.	Сведения о размещении объекта на территории.		
<i>Том 2. Основная часть проекта планировки территории. Графическая часть.</i>			
№№ п/п	Наименование	Стадия	Масштаб
<i>на территории Республики Бурятия</i>			
1.1.	Чертеж границ зон планируемого размещения линейных объектов, красных линий	ППТ – 2.1	1:5 000
<i>на территории Иркутской области</i>			
1.2.	Чертеж границ зон планируемого размещения линейных объектов, красных линий, зон планируемого размещения линейных объектов, подлежащих реконструкции в связи с изменением их местоположения	ППТ – 2.1	1:5 000
2.	Каталог координат характерных точек красных линий	-	-
<i>Том 3. Материалы по обоснованию проекта планировки территории. Пояснительная записка.</i>			
Раздел 1.	Исходная разрешительная документация.		
Раздел 2.	Обоснование размещения проектируемого объекта.		
Раздел 3.	Предложения по внесению изменений и дополнений в документы территориального планирования и правила землепользования и застройки.		
Раздел 4.	Сведения о пересечениях проектируемого объекта с другими объектами капитального строительства.		
Раздел 5.	Состав материалов и результаты инженерных изысканий.		
<i>Том 4. Материалы по обоснованию проекта планировки территории. Графическая часть.</i>			
№№ п/п	Наименование	Стадия	Масштаб
1.	Схема расположения элементов планировочной структуры	ППТ-4.1	1:25 000
2.	Схема использования территории в период подготовки проекта планировки территории	ППТ-4.2	1:5 000
3.	Схема организации улично-дорожной сети и движения транспорта	Не требуется (п. 21 Постановления Правительства РФ от 12 мая 2017 г. № 564)	
4.	Схема вертикальной планировки территории, инженерной подготовки и инженерной защиты территории (в случаях размещения объектов капитального строительства, не являющихся линейными)	Не требуется (Приказ Минстроя России от 25.04.2017 № 740/пр)	

Взам. инв. №

Подп. и дата

Инв. № подл.

Лист

«ВЛ 500 кВ Нижнеангарская - Усть-Кут №2»

3

Изм. Кол.уч. Лист № док. Подп. Дата

5.	Схема границ территорий объектов культурного наследия	ППТ-4.3	1:5 000
6.	Схема границ зон с особыми условиями использования территорий, особо охраняемых природных территорий, лесничеств	ППТ-4.4	1:5 000
7.	Схема границ территорий, подверженных риску возникновения чрезвычайных ситуаций природного и техногенного характера	ППТ-4.5	1:5 000
8.	Схема конструктивных и планировочных решений	ППТ-4.5	1:5 000

ПРОЕКТ МЕЖЕВАНИЯ ТЕРРИТОРИИ.

Том 5. Основная часть проекта межевания территории.

Текстовая часть.

1. Текстовая часть проекта межевания территории.

Том 6. Основная часть проекта межевания территории.

Графическая часть.

№№ п/п	Наименование	Стадия	Масштаб
1.	Чертеж межевания территории	ПМТ-6	1:5 000

Том 7. Материалы по обоснованию проекта межевания территории.

Графическая часть.

№№ п/п	Наименование	Стадия	Масштаб
1.	Чертеж обоснования проекта межевания с границами зон с особыми условиями использования территории	ПМТ-7.1	1:5 000
2.	Чертеж обоснования проекта межевания с границами публичных сервитутов, подлежащих установлению в соответствии с законодательством Российской Федерации	ПМТ-7.2	1:5 000
3.	Чертеж лесного участка	ПМТ-7.3	1:25 000

Материалы по обоснованию проекта межевания территории.

Пояснительная записка.

1. Пояснительная записка.

Взам. инв. №

Подп. и дата

Инв. № подл.

Изм.	Кол.уч.	Лист	№ док.	Подп.	Дата

«ВЛ 500 кВ Нижнеангарская - Усть-Кут №2»

Лист

4

СОДЕРЖАНИЕ

- | | | |
|----|---|-----|
| 1. | Схема расположения элементов планировочной структуры
..... | 6 |
| 2. | Схема использования территории в период подготовки проекта планировки территории | 33 |
| 3. | Схема границ зон с особыми условиями использования территорий, особо охраняемых природных территорий, лесничеств..... | 173 |

Инв. № подл.	Подп. и дата	Взам. инв. №

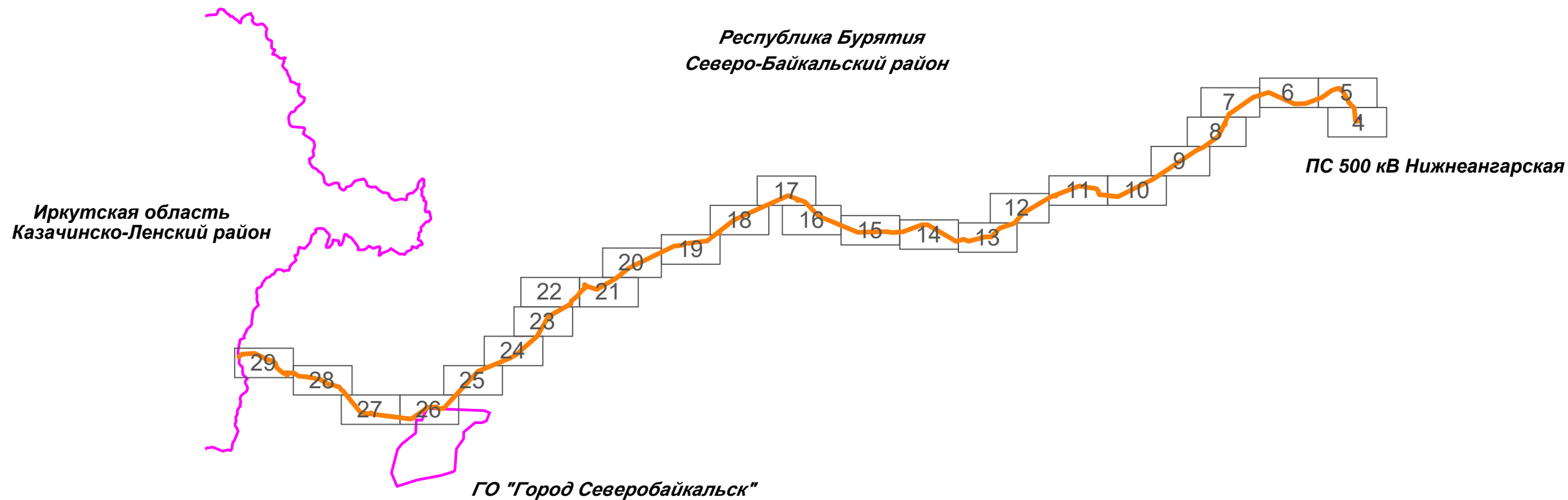
Изм.	Кол.уч.	Лист	№ док.	Подп.	Дата

«ВЛ 500 кВ Нижнеангарская - Усть-Кут №2»

Лист

5

Схема расположения листов к схеме расположения элементов планировочной структуры для размещения объекта энергетики федерального значения «ВЛ 500 кВ Нижнеангарская - Усть-Кут №2» на территории Республики Бурятия



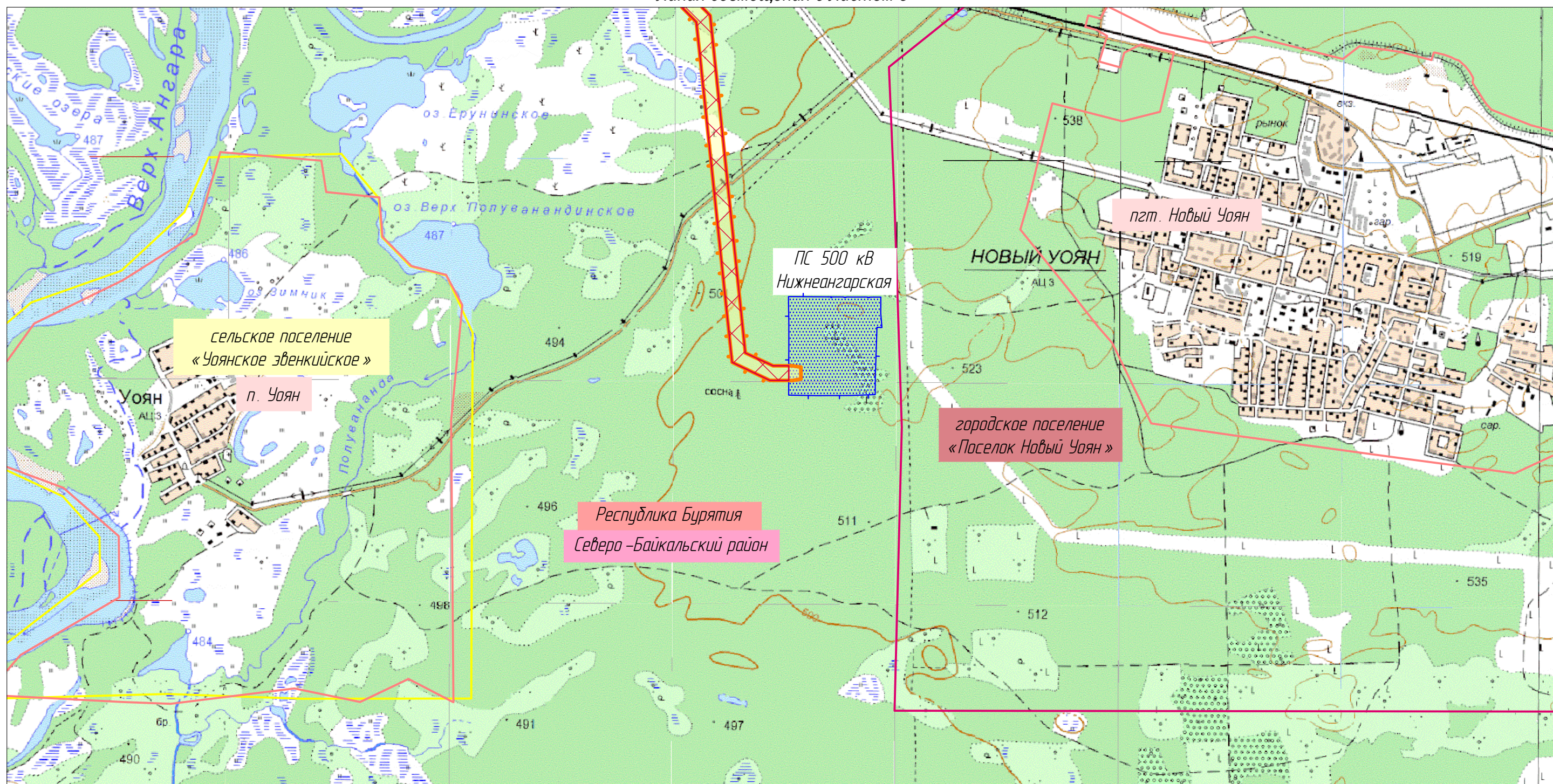
Условные обозначения:

- граница территории, в отношении которой осуществляется подготовка проекта планировки
 - граница зоны планируемого размещения линейного объекта энергетики ВЛ 500 кВ Нижнеангарская - Усть-Кут №2
 - граница зоны размещения временных зданий и сооружений (под ВЗИС)
 - электрическая подстанция
- Административно-территориальные границы:
- граница субъекта РФ
 - граница муниципального района или городского округа
 - граница городского поселения
 - граница сельского поселения
 - граница населенного пункта

						Республика Бурятия, Северо-Байкальский район			
						Документация по планировке территории для размещения объектов энергетики федерального значения «ВЛ 500 кВ Нижнеангарская - Усть-Кут №2»			
Изм.	Кол.уч.	Лист	№ док.	Подп.	Дата	Материалы по обоснованию проекта планировки территории Графическая часть.	Стадия	Лист	Листов
Разработчик	Мароховский А.А.				08.22		ППТ- 4.1	1	65
Разработчик	Тимергалиева А.И.				08.22				
Разработчик	Журавлева А.В.				08.22				
Н. контр.	Алещина А.М.				08.22				
Нач. отд.	Гнетова Н.Ю.				08.22	Схема расположения элементов планировочной структуры. Схема расположения листов.	 ООО НПО "Инжгеопроект" 109052, г. Москва, Рязанский проспект, д.2 стр.49		

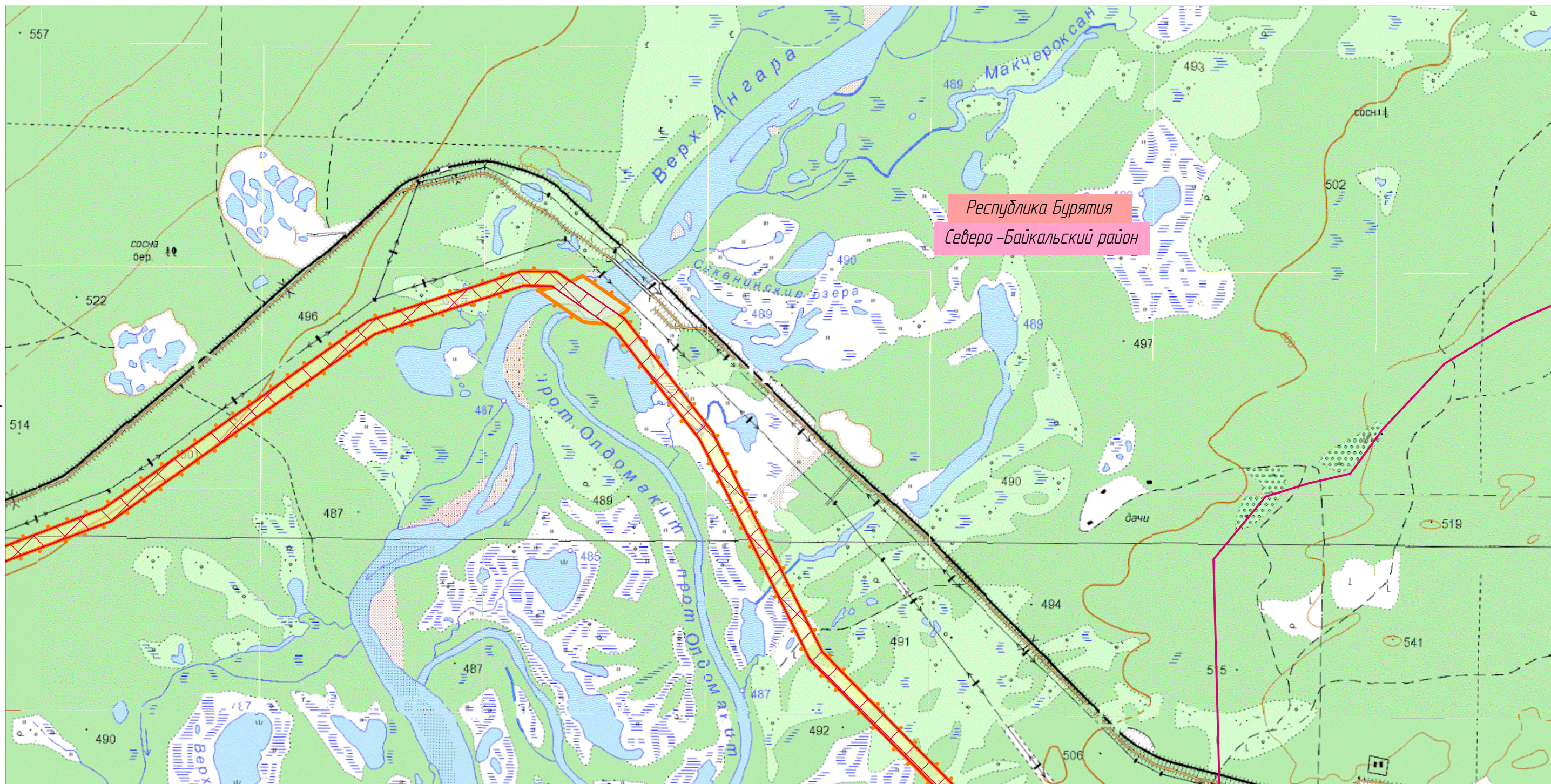


Линия совмещения с Листом 5



						Республика Бурятия, Северо-Байкальский район			
						Документация по планировке территории для размещения объектов энергетики федерального значения «ВЛ 500 кВ Нижнеангарская - Усть-Кут №2»			
Изм.	Кол.уч.	Лист	№ док.	Подп.	Дата	Материалы по обоснованию проекта планировки территории Графическая часть.	Стадия	Лист	Листов
Разработчик	Мароховский А.А.			<i>Мароховский</i>	08.22		ППТ- 4.1	4	65
Разработчик	Тимергалиева А.И.			<i>Тимергалиева</i>	08.22				
Разработчик	Журавлева А.В.			<i>Журавлева</i>	08.22				
Н. контр.	Алещина А.М.			<i>Алещина</i>	08.22				
Нач. отд.	Гнетова Н.Ю.			<i>Гнетова</i>	08.22				
						Схема расположения элементов планировочной структуры 1:25 000	 ООО НПО "Инжгеопроект" 109052, г. Москва, Рязанский проспект, д.2 стр.49		

Схема расположения элементов планировочной структуры

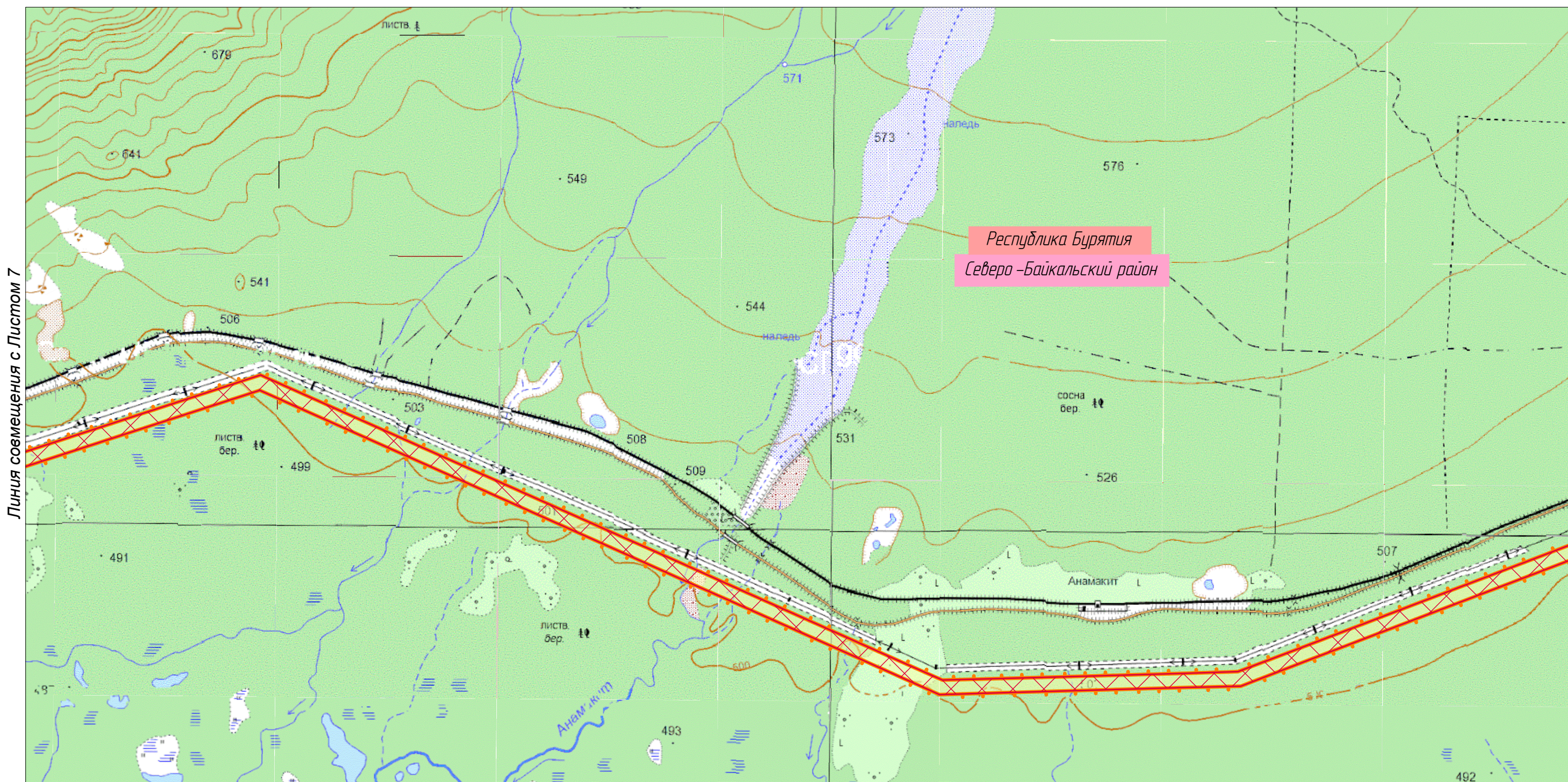
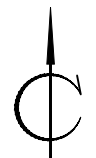


Линия совмещения с Листом 6

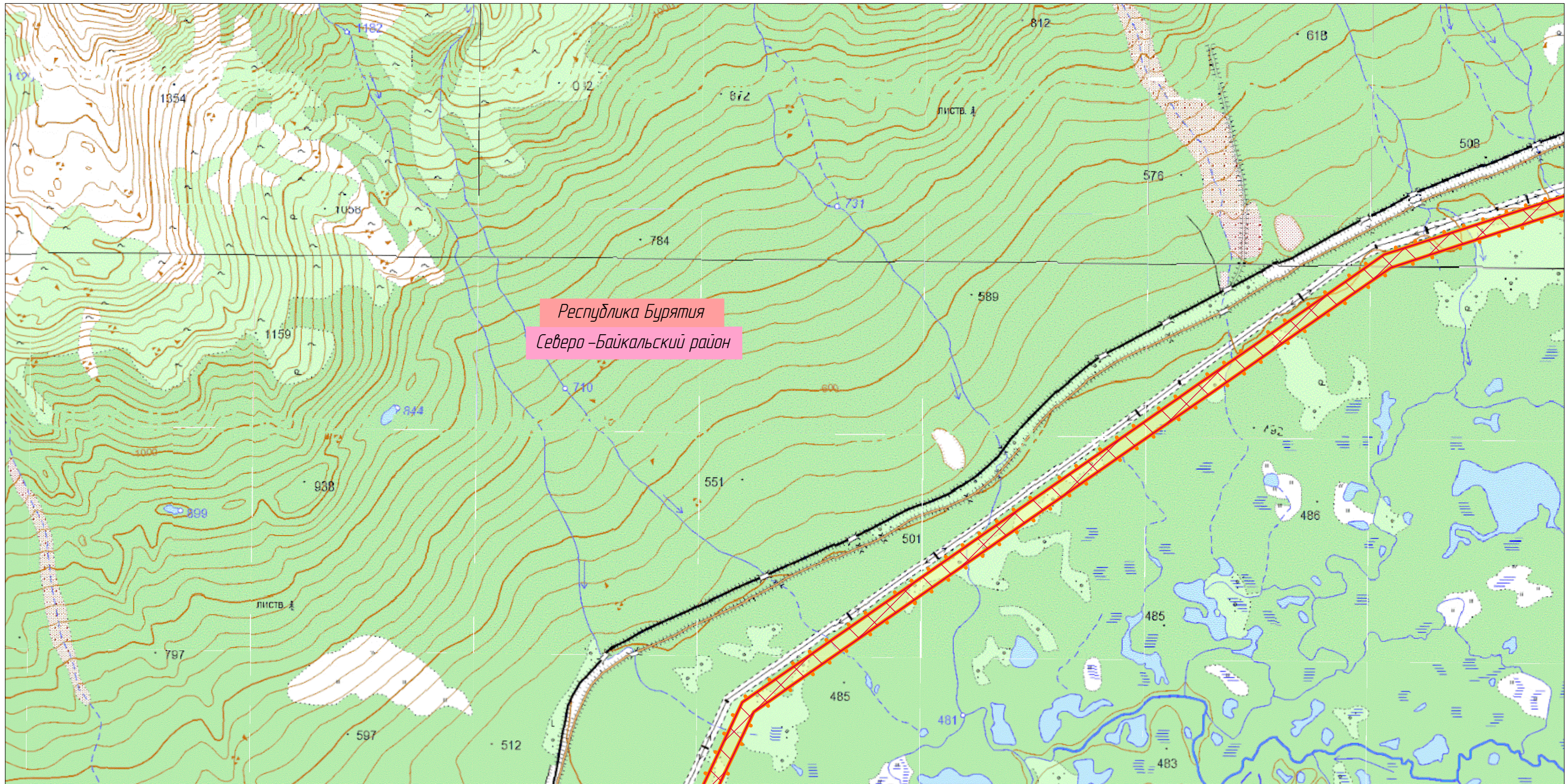
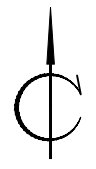
Линия совмещения с Листом 4

						Республика Бурятия, Северо-Байкальский район			
						Документация по планировке территории для размещения объектов энергетики федерального значения «ВЛ 500 кВ Нижнеангарская - Усть-Кут №2»			
Изм.	Кол.уч.	Лист	N док.	Подп.	Дата	Материалы по обоснованию проекта планировки территории Графическая часть.	Стадия	Лист	Листов
Разработчик	Мароховский А.А.			<i>Marokhovskiy</i>	08.22		ППТ- 4.1	5	65
Разработчик	Тимергалиева А.И.			<i>Timergalievaya</i>	08.22				
Разработчик	Журавлева А.В.			<i>Zhuravleva</i>	08.22				
Н. контр.	Алещина А.М.			<i>Aleshina</i>	08.22				
Нач. отд.	Гнетова Н.Ю.			<i>Gnetova</i>	08.22	Схема расположения элементов планировочной структуры 1:25 000		 ООО НПО "Инжгеопроект" 109052, г. Москва, Рязанский проспект, д.2 стр.49	

Схема расположения элементов планировочной структуры



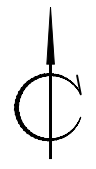
						Республика Бурятия, Северо-Байкальский район			
						Документация по планировке территории для размещения объектов энергетики федерального значения «ВЛ 500 кВ Нижнеангарская - Усть-Кут №2»			
Изм.	Кол.уч.	Лист	№ док.	Подп.	Дата	Материалы по обоснованию проекта планировки территории Графическая часть.	Стадия	Лист	Листов
Разработчик	Мароховский А.А.			<i>Мароховский</i>	08.22		ППТ- 4.1	6	65
Разработчик	Тимергалиева А.И.			<i>Тимергалиева</i>	08.22				
Разработчик	Журавлева А.В.			<i>Журавлева</i>	08.22				
Н. контр.	Алещина А.М.			<i>Алещина</i>	08.22				
Нач. отд.	Гнетова Н.Ю.			<i>Гнетова</i>	08.22	Схема расположения элементов планировочной структуры 1:25 000		 ООО НПО "Инжгеопроект" 109052, г. Москва, Рязанский проспект, д.2 стр.49	



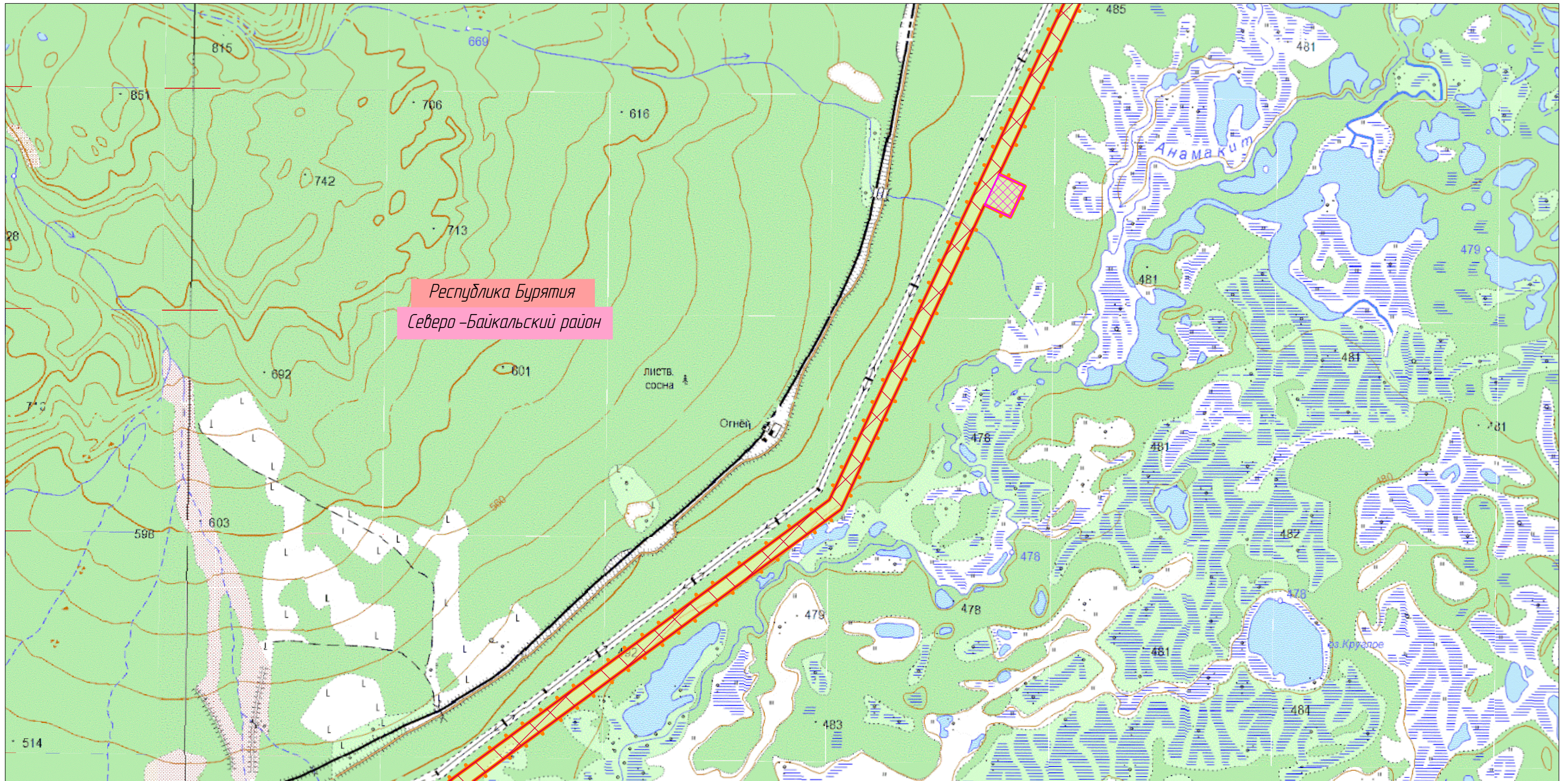
Линия совмещения с Листом 8

						Республика Бурятия, Северо-Байкальский район			
						Документация по планировке территории для размещения объектов энергетики федерального значения «ВЛ 500 кВ Нижнеангарская - Усть-Кут №2»			
Изм.	Кол.уч.	Лист	№ док.	Подп.	Дата	Материалы по обоснованию проекта планировки территории Графическая часть.	Стадия	Лист	Листов
Разработчик	Мароховский А.А.			<i>Мароховский</i>	08.22		ППТ- 4.1	7	65
Разработчик	Тимергалиева А.И.			<i>Тимергалиева</i>	08.22				
Разработчик	Журавлева А.В.			<i>Журавлева</i>	08.22				
Н. контр.	Алещина А.М.			<i>Алещина</i>	08.22				
Нач. отд.	Гнетова Н.Ю.			<i>Гнетова</i>	08.22	Схема расположения элементов планировочной структуры 1:25 000			
						ООО НПО "Инжгеопроект" 109052, г. Москва, Рязанский проспект, д.2 стр.49			

Схема расположения элементов планировочной структуры



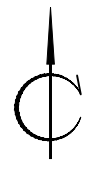
Линия совмещения с Листом 7



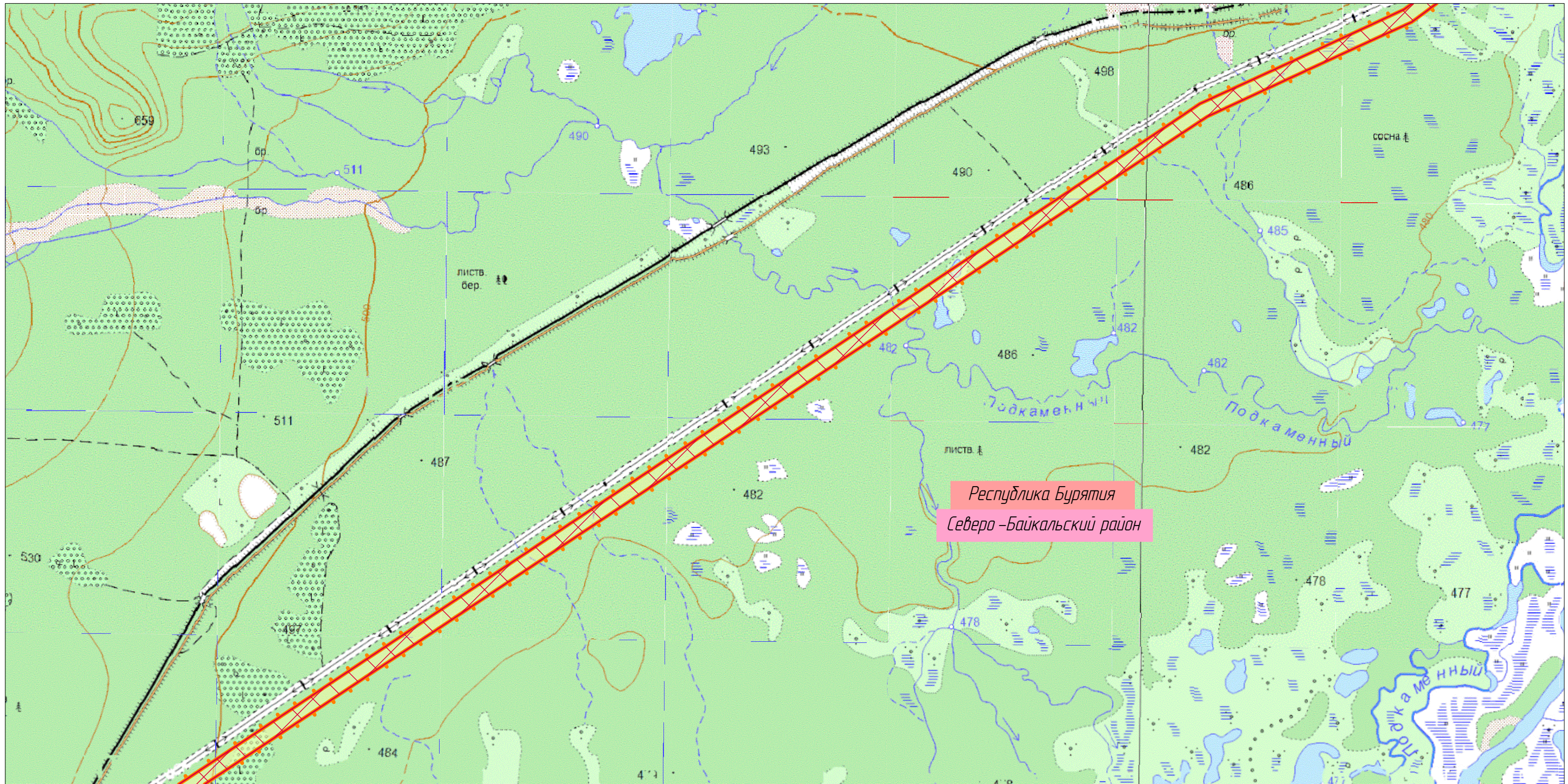
Линия совмещения с Листом 9

						Республика Бурятия, Северо-Байкальский район			
						Документация по планировке территории для размещения объектов энергетики федерального значения «ВЛ 500 кВ Нижнеангарская - Усть-Кут №2»			
Изм.	Кол.уч.	Лист	№ док.	Подп.	Дата	Материалы по обоснованию проекта планировки территории Графическая часть.	Стадия	Лист	Листов
Разработчик	Мароховский А.А.			<i>AM</i>	08.22		ППТ- 4.1	8	65
Разработчик	Тимергалиева А.И.			<i>AI</i>	08.22				
Разработчик	Журавлева А.В.			<i>AV</i>	08.22				
Н. контр.	Алещина А.М.			<i>AM</i>	08.22				
Нач. отд.	Гнетова Н.Ю.			<i>NY</i>	08.22	Схема расположения элементов планировочной структуры 1:25 000		 ООО НПО "Инжепроект" 109052, г. Москва, Рязанский проспект, д.2 стр.49	

Схема расположения элементов планировочной структуры

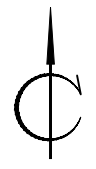


Линия совмещения с Листом 8



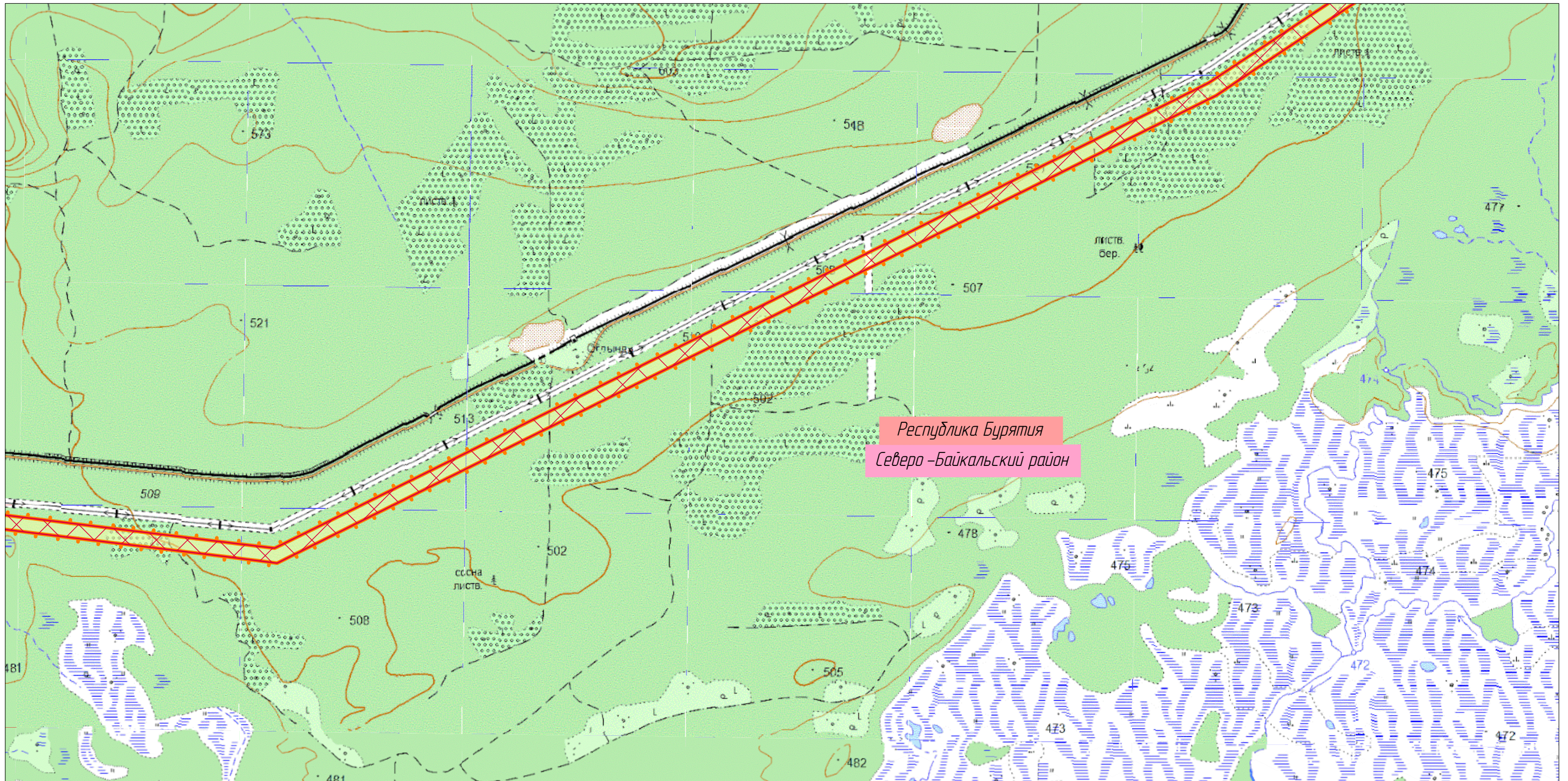
Линия совмещения с Листом 10

						Республика Бурятия, Северо-Байкальский район			
						Документация по планировке территории для размещения объектов энергетики федерального значения «ВЛ 500 кВ Нижнеангарская - Усть-Кут №2»			
Изм.	Кол.уч.	Лист	№ док.	Подп.	Дата	Материалы по обоснованию проекта планировки территории Графическая часть.	Стадия	Лист	Листов
Разработчик	Мароховский А.А.			<i>Мароховский</i>	08.22		ППТ- 4.1	9	65
Разработчик	Тимергалиева А.И.			<i>Тимергалиева</i>	08.22				
Разработчик	Журавлева А.В.			<i>Журавлева</i>	08.22				
Н. контр.	Алещина А.М.			<i>Алещина</i>	08.22				
Нач. отд.	Гнетова Н.Ю.			<i>Гнетова</i>	08.22	Схема расположения элементов планировочной структуры 1:25 000		 ООО НПО "Инжгеопроект" 109052, г. Москва, Рязанский проспект, д.2 стр.49	



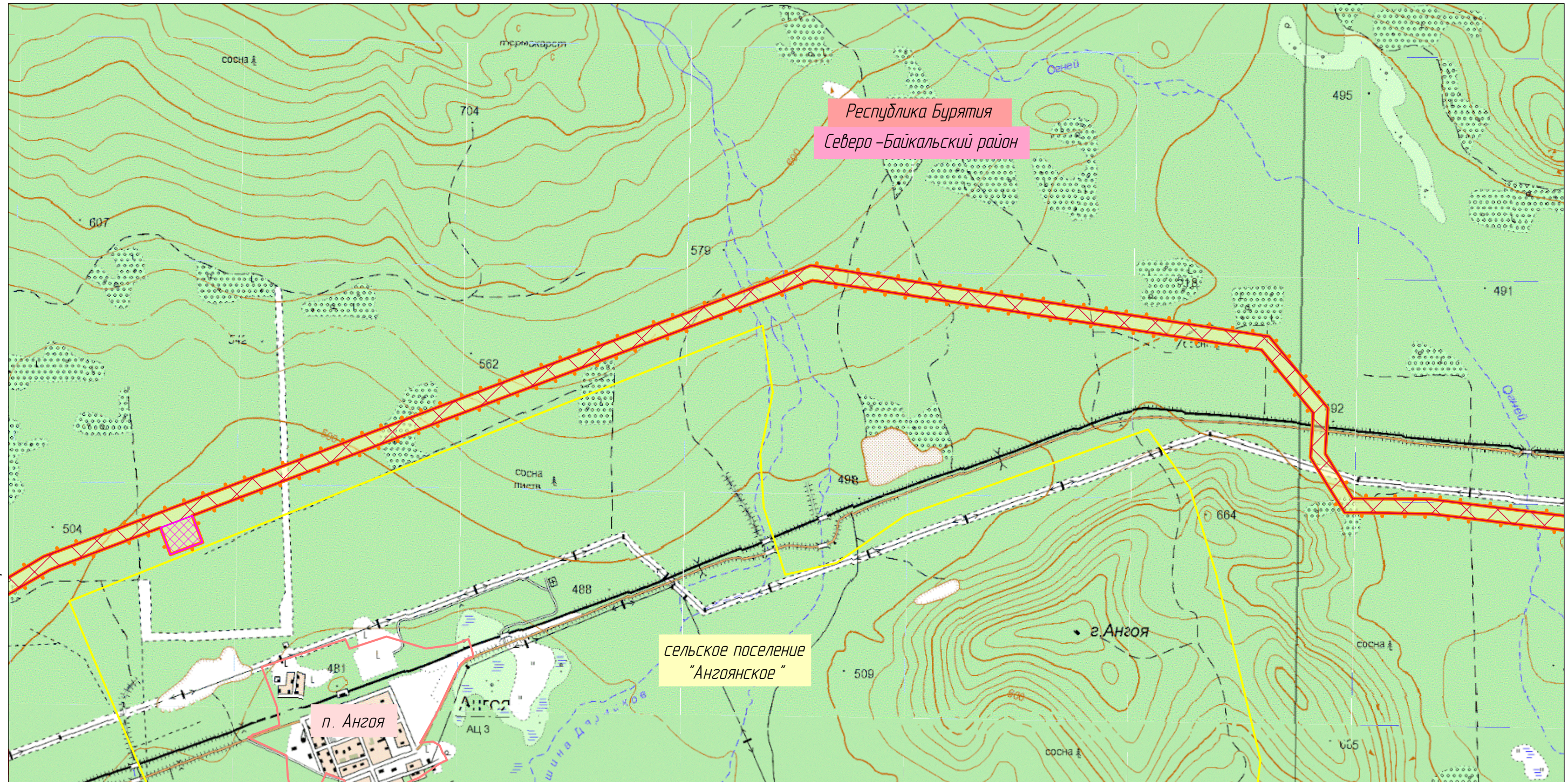
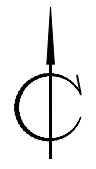
Линия совмещения с Листом 9

Линия совмещения с Листом 11



						Республика Бурятия, Северо-Байкальский район			
						Документация по планировке территории для размещения объектов энергетики федерального значения «ВЛ 500 кВ Нижнеангарская - Усть-Кут №2»			
Изм.	Кол.уч.	Лист	№ док.	Подп.	Дата	Материалы по обоснованию проекта планировки территории Графическая часть.	Стадия	Лист	Листов
Разработчик	Мароховский А.А.			<i>Мароховский</i>	08.22		ППТ- 4.1	10	65
Разработчик	Тимергалиева А.И.			<i>Тимергалиева</i>	08.22				
Разработчик	Журавлева А.В.			<i>Журавлева</i>	08.22				
Н. контр.	Алещина А.М.			<i>Алещина</i>	08.22				
Нач. отд.	Гнетова Н.Ю.			<i>Гнетова</i>	08.22	Схема расположения элементов планировочной структуры 1:25 000	 ООО НПО "Инжгеопроект" 109052, г. Москва, Рязанский проспект, д.2 стр.49		

Схема расположения элементов планировочной структуры

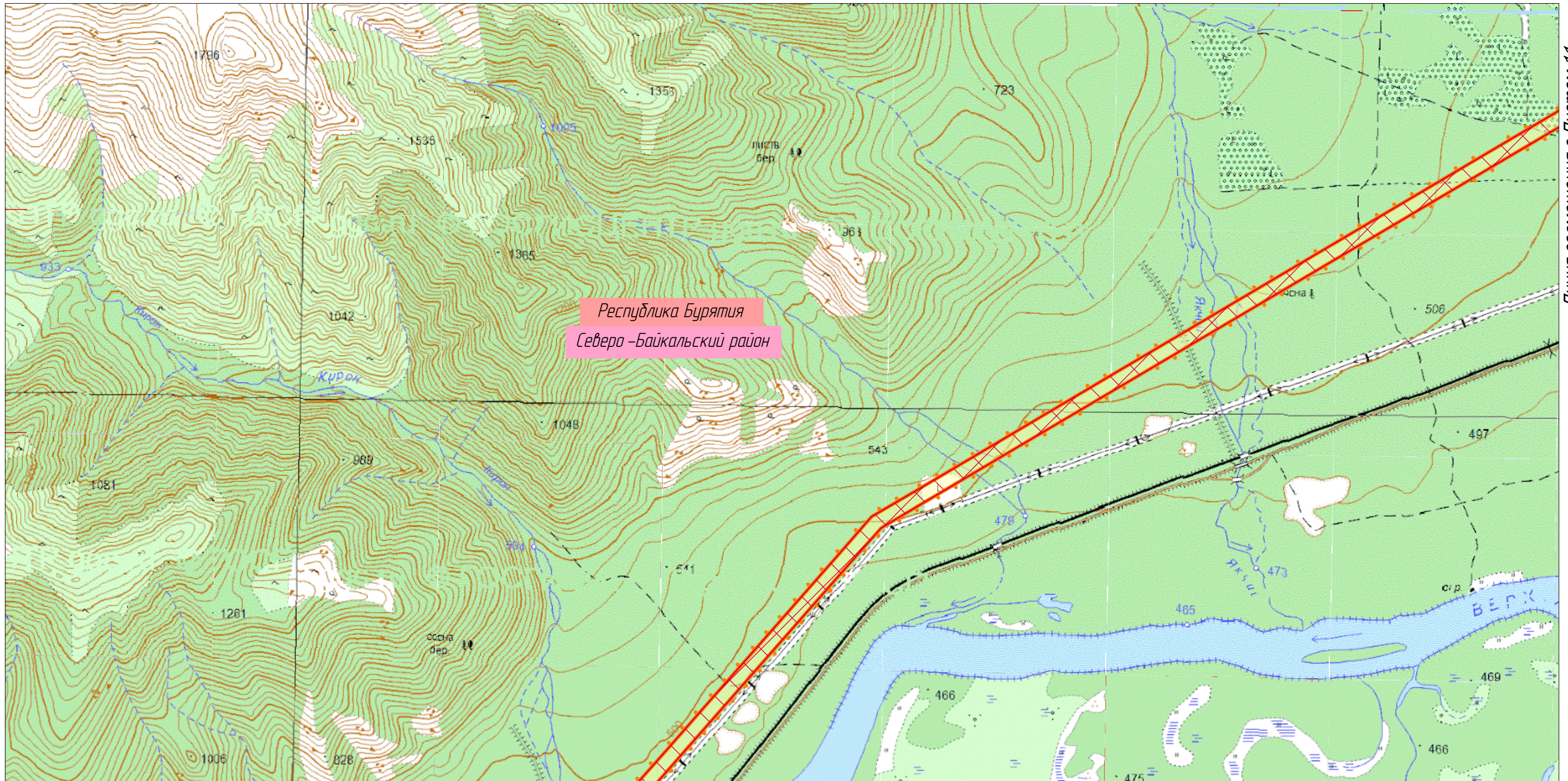


Линия совмещения с Листом 12

Линия совмещения с Листом 10

						Республика Бурятия, Северо-Байкальский район			
						Документация по планировке территории для размещения объектов энергетики федерального значения «ВЛ 500 кВ Нижнеангарская - Усть-Кут №2»			
Изм.	Кол.уч.	Лист	№ док.	Подп.	Дата	Материалы по обоснованию проекта планировки территории Графическая часть.	Стадия	Лист	Листов
Разработчик	Мароховский А.А.			<i>Мароховский</i>	08.22		ППТ- 4.1	11	65
Разработчик	Тимергалиева А.И.			<i>Тимергалиева</i>	08.22				
Разработчик	Журавлева А.В.			<i>Журавлева</i>	08.22				
Н. контр.	Алещина А.М.			<i>Алещина</i>	08.22				
Нач. отд.	Гнетова Н.Ю.			<i>Гнетова</i>	08.22	Схема расположения элементов планировочной структуры 1:25 000			
								ООО НПО "Инжгеопроект" 109052, г. Москва, Рязанский проспект, д.2 стр.49	

Схема расположения элементов планировочной структуры

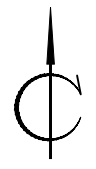


Линия совмещения с Листом 11

Линия совмещения с Листом 13

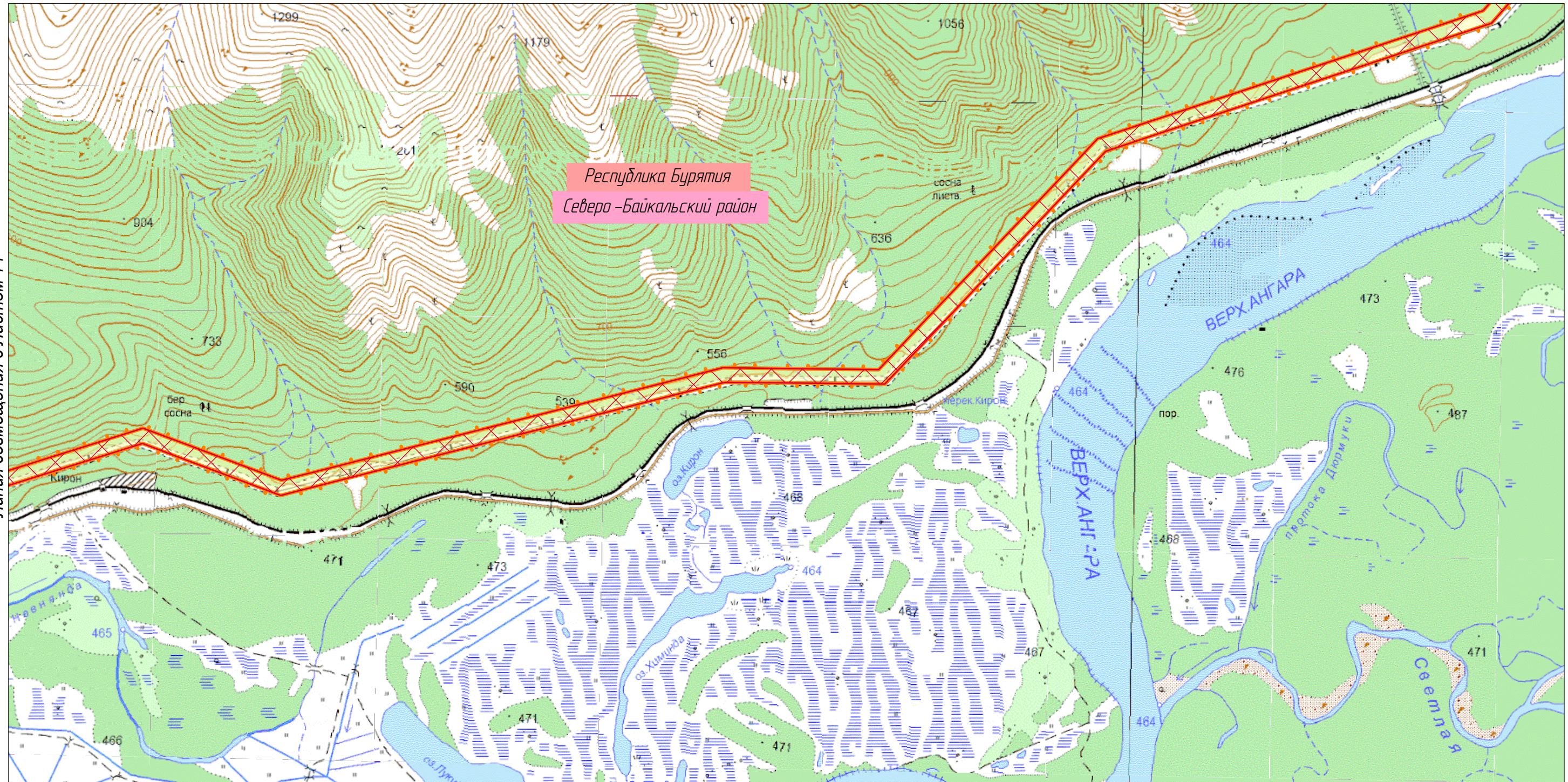
						Республика Бурятия, Северо-Байкальский район			
						Документация по планировке территории для размещения объектов энергетики федерального значения «ВЛ 500 кВ Нижнеангарская - Усть-Кут №2»			
Изм.	Кол.уч.	Лист	№ док.	Подп.	Дата	Материалы по обоснованию проекта планировки территории Графическая часть.	Стадия	Лист	Листов
Разработчик	Мароховский А.А.			<i>Мароховский</i>	08.22		ППТ- 4.1	12	65
Разработчик	Тимергалиева А.И.			<i>Тимергалиева</i>	08.22				
Разработчик	Журавлева А.В.			<i>Журавлева</i>	08.22				
Н. контр.	Алещина А.М.			<i>Алещина</i>	08.22				
Нач. отд.	Гнетова Н.Ю.			<i>Гнетова</i>	08.22	Схема расположения элементов планировочной структуры 1:25 000			
								ООО НПО "Инжгеопроект" 109052, г. Москва, Рязанский проспект, д.2 стр.49	

Схема расположения элементов планировочной структуры



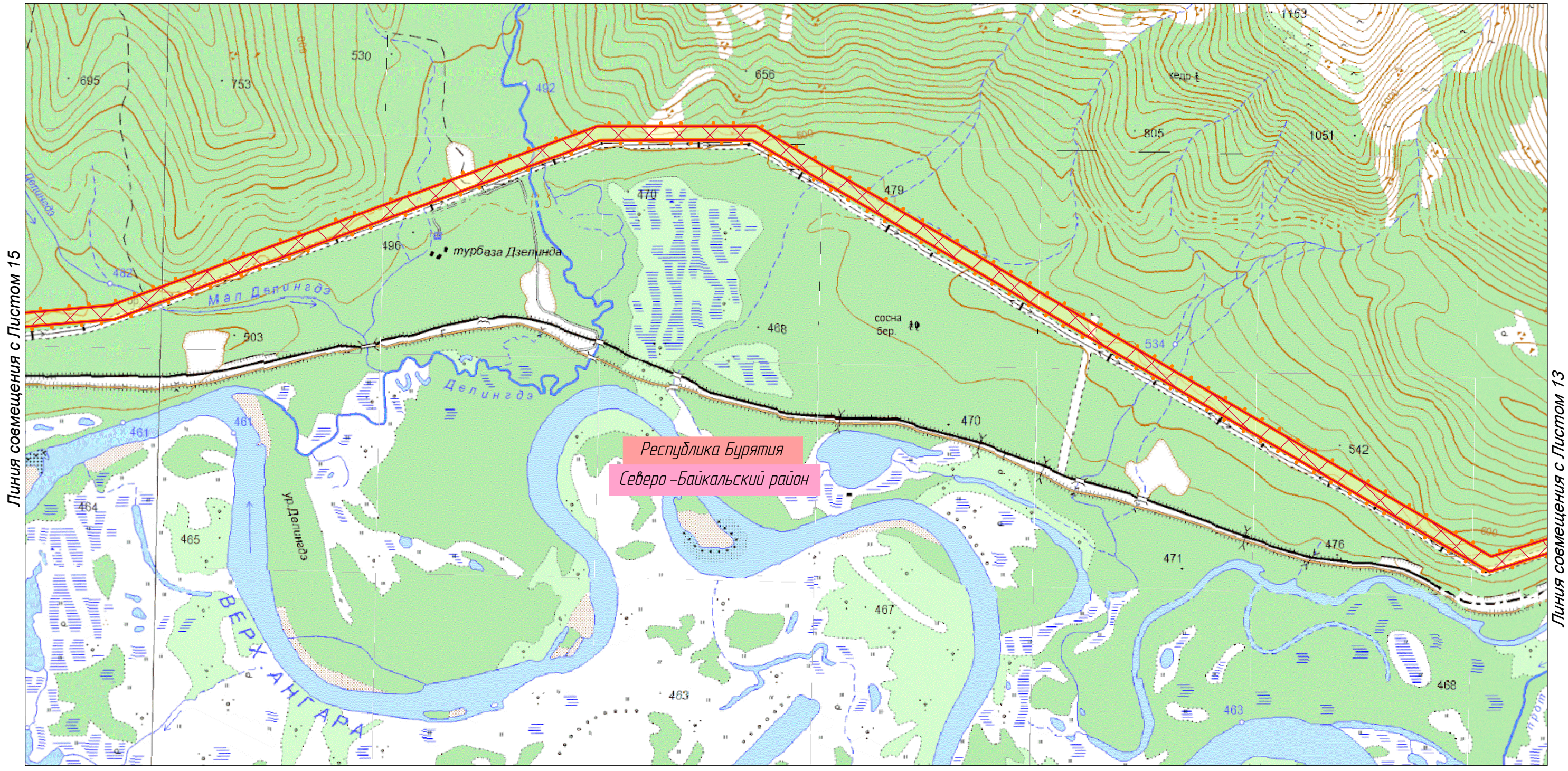
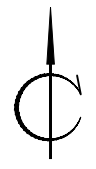
Линия совмещения с Листом 12

Линия совмещения с Листом 14



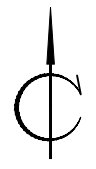
						Республика Бурятия, Северо-Байкальский район			
						Документация по планировке территории для размещения объектов энергетики федерального значения «ВЛ 500 кВ Нижнеангарская - Усть-Кут №2»			
Изм.	Кол.уч.	Лист	№ док.	Подп.	Дата	Материалы по обоснованию проекта планировки территории Графическая часть.	Стадия	Лист	Листов
Разработчик	Мароховский А.А.			<i>Marokhovskiy</i>	08.22		ППТ- 4.1	13	65
Разработчик	Тимергалиева А.И.			<i>Timergalievaya</i>	08.22				
Разработчик	Журавлева А.В.			<i>Zhuravleva</i>	08.22				
Н. контр.	Алещина А.М.			<i>Aleshina</i>	08.22				
Нач. отд.	Гнетова Н.Ю.			<i>Gnetova</i>	08.22	Схема расположения элементов планировочной структуры 1:25 000		 ООО НПО "Инжгеопроект" 109052, г. Москва, Рязанский проспект, д.2 стр.49	

Схема расположения элементов планировочной структуры

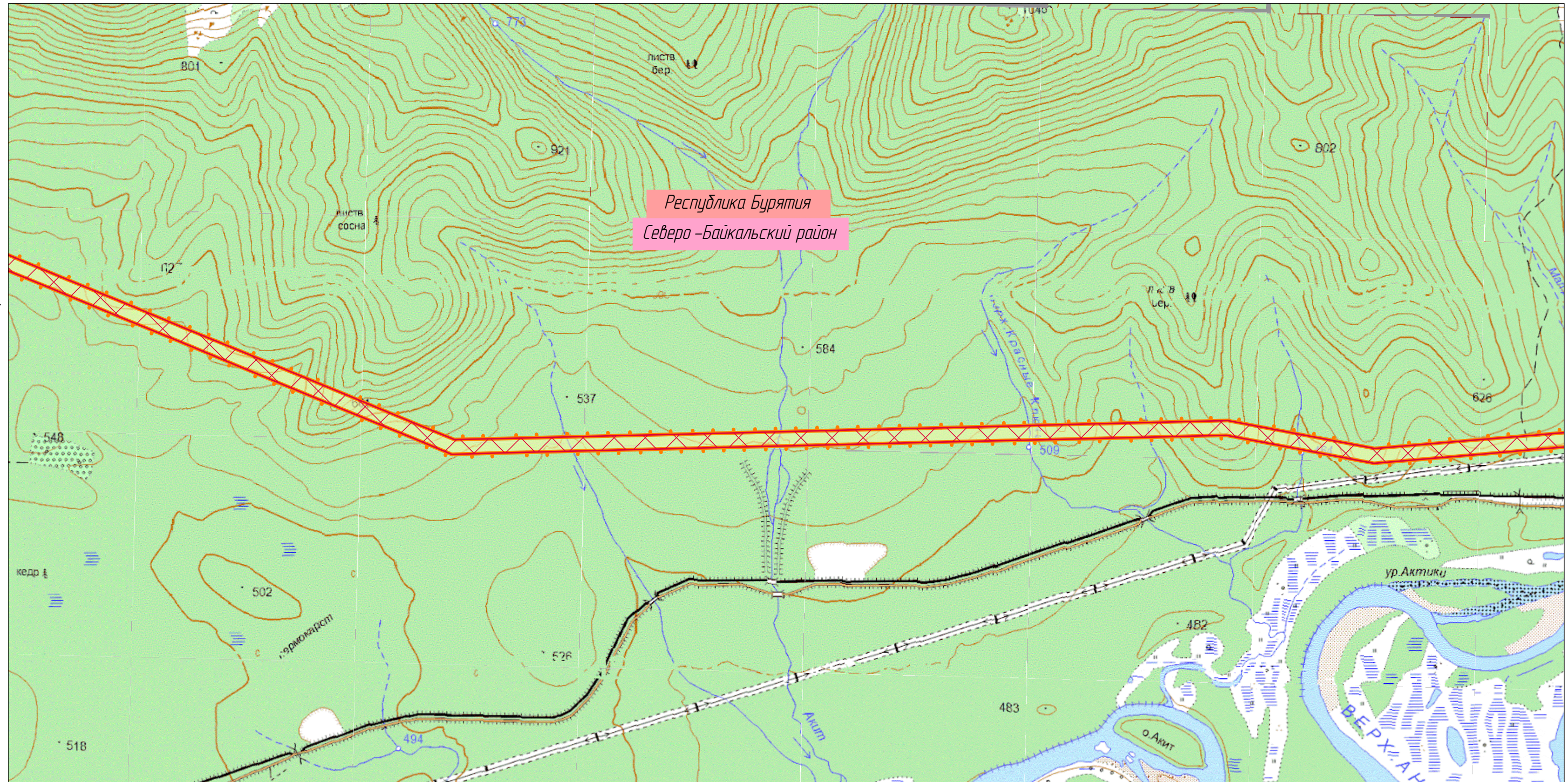


						Республика Бурятия, Северо-Байкальский район			
						Документация по планировке территории для размещения объектов энергетики федерального значения «ВЛ 500 кВ Нижнеангарская - Усть-Кут №2»			
Изм.	Кол.уч.	Лист	№ док.	Подп.	Дата	Материалы по обоснованию проекта планировки территории Графическая часть.	Стадия	Лист	Листов
Разработчик	Мароховский А.А.			<i>Мароховский</i>	08.22		ППТ- 4.1	14	65
Разработчик	Тимергалиева А.И.			<i>Тимергалиева</i>	08.22				
Разработчик	Журавлева А.В.			<i>Журавлева</i>	08.22				
Н. контр.	Алещина А.М.			<i>Алещина</i>	08.22				
Нач. отд.	Гнетова Н.Ю.			<i>Гнетова</i>	08.22	Схема расположения элементов планировочной структуры 1:25 000			
						 ООО НПО "Инжеопроект" 109052, г. Москва, Рязанский проспект, д.2 стр.49			

Схема расположения элементов планировочной структуры

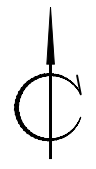


Линия совмещения с Листом 16

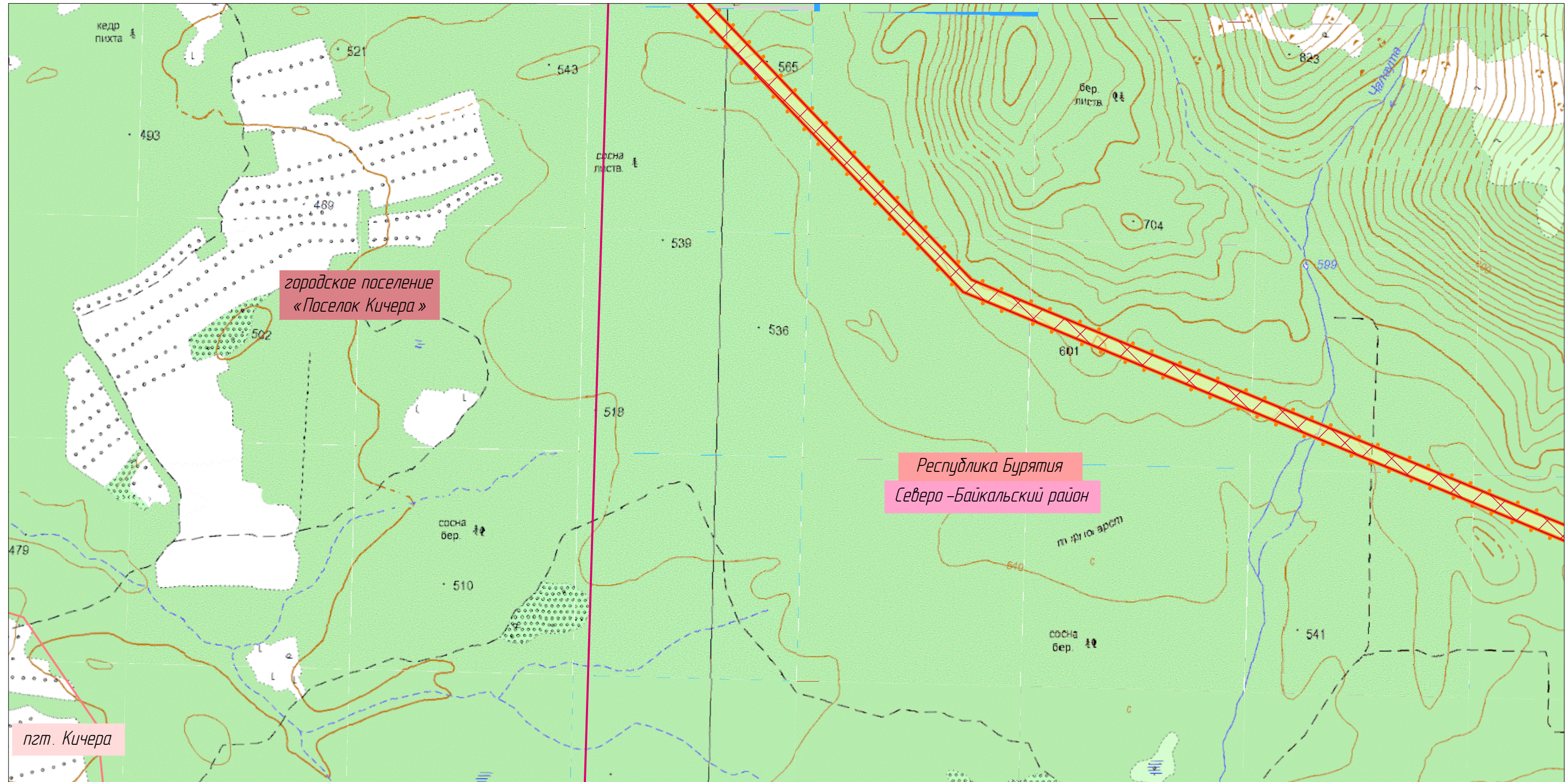


Линия совмещения с Листом 14

						Республика Бурятия, Северо-Байкальский район			
						Документация по планировке территории для размещения объектов энергетики федерального значения «ВЛ 500 кВ Нижнеангарская - Усть-Кут №2»			
Изм.	Кол.уч.	Лист	№ док.	Подп.	Дата	Материалы по обоснованию проекта планировки территории Графическая часть.	Стадия	Лист	Листов
Разработчик	Мароховский А.А.			<i>Мароховский</i>	08.22		ППТ- 4.1	15	65
Разработчик	Тимергалиева А.И.			<i>Тимергалиева</i>	08.22				
Разработчик	Журавлева А.В.			<i>Журавлева</i>	08.22				
Н. контр.	Алещина А.М.			<i>Алещина</i>	08.22				
Нач. отд.	Гнетова Н.Ю.			<i>Гнетова</i>	08.22	Схема расположения элементов планировочной структуры 1:25 000	 ООО НПО "Инжгеопроект" 109052, г. Москва, Рязанский проспект, д.2 стр.49		



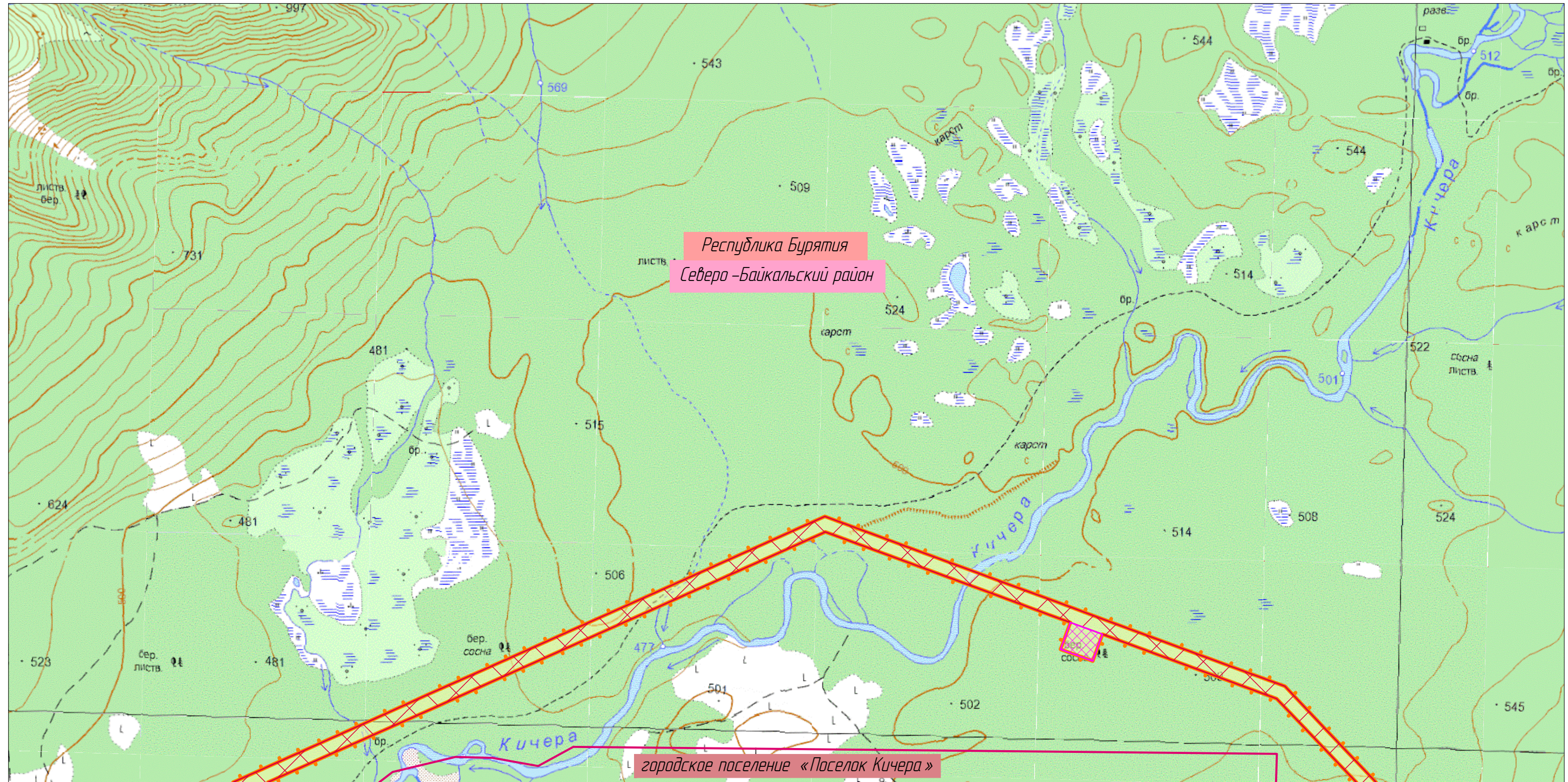
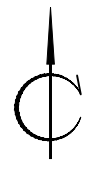
Линия совмещения с Листом 17



Линия совмещения с Листом 15

						Республика Бурятия, Северо-Байкальский район			
						Документация по планировке территории для размещения объектов энергетики федерального значения «ВЛ 500 кВ Нижнеангарская - Усть-Кут №2»			
Изм.	Кол.уч.	Лист	№ док.	Подп.	Дата	Материалы по обоснованию проекта планировки территории Графическая часть.	Стадия	Лист	Листов
Разработчик	Мароховский А.А.			<i>Мароховский</i>	08.22		ППТ- 4.1	16	65
Разработчик	Тимергалиева А.И.			<i>Тимергалиева</i>	08.22				
Разработчик	Журавлева А.В.			<i>Журавлева</i>	08.22				
Н. контр.	Алещина А.М.			<i>Алещина</i>	08.22				
Нач. отд.	Гнетова Н.Ю.			<i>Гнетова</i>	08.22	Схема расположения элементов планировочной структуры 1:25 000		 ООО НПО "Инжгеопроект" 109052, г. Москва, Рязанский проспект, д.2 стр.49	

Схема расположения элементов планировочной структуры

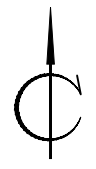


Линия совмещения с Листом 18

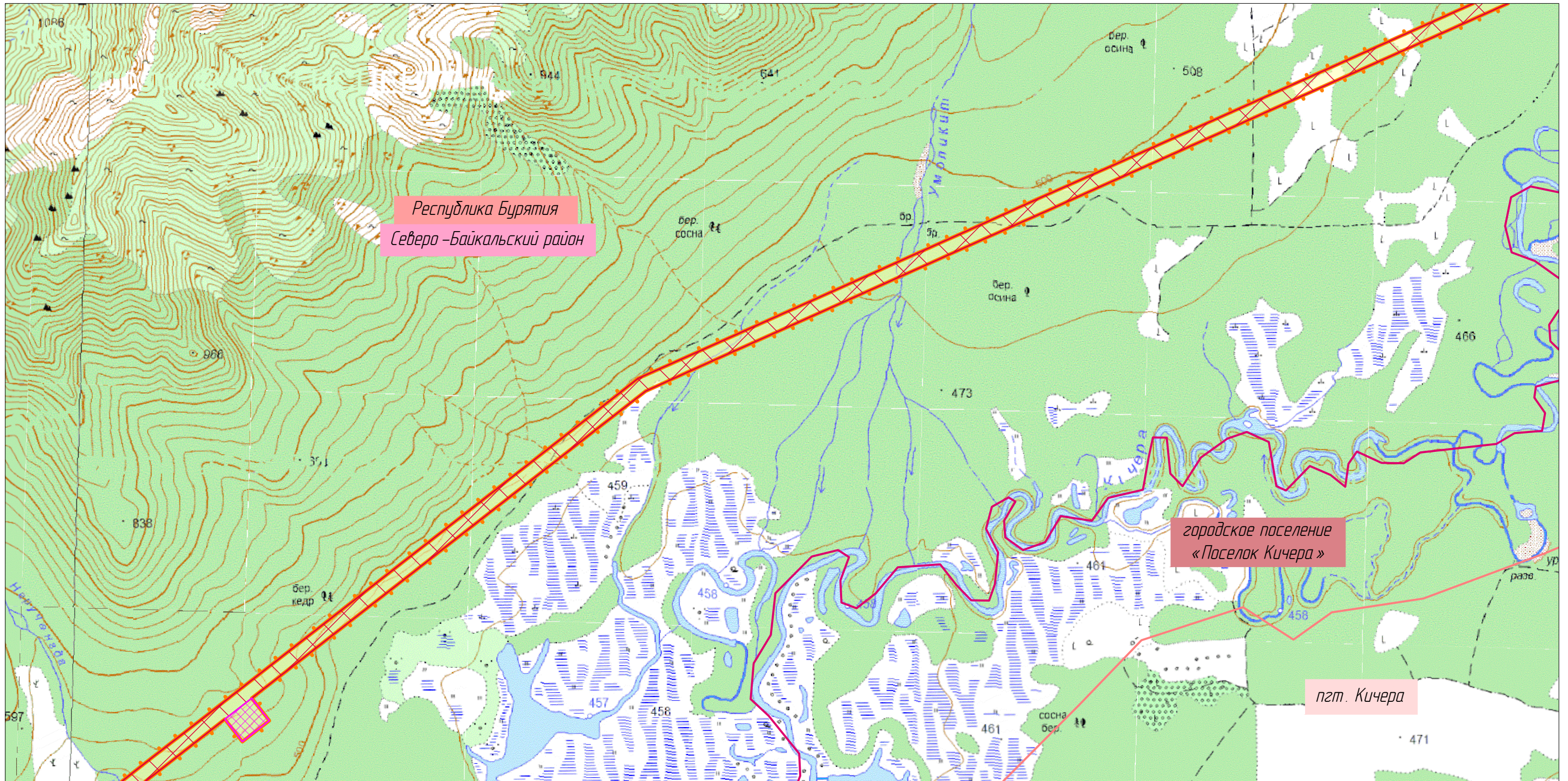
Линия совмещения с Листом 16

						Республика Бурятия , Северо-Байкальский район			
						Документация по планировке территории для размещения объектов энергетики федерального значения «ВЛ 500 кВ Нижнеангарская - Усть-Кут №2»			
Изм.	Кол.уч.	Лист	№ док.	Подп.	Дата	Материалы по обоснованию проекта планировки территории Графическая часть.	Стадия	Лист	Листов
Разработчик	Мароховский А.А.			<i>Мароховский</i>	08.22		ППТ- 4.1	17	65
Разработчик	Тимергалиева А.И.			<i>Тимергалиева</i>	08.22				
Разработчик	Журавлева А.В.			<i>Журавлева</i>	08.22				
Н. контр.	Алещина А.М.			<i>Алещина</i>	08.22				
Нач. отд.	Гнетова Н.Ю.			<i>Гнетова</i>	08.22	Схема расположения элементов планировочной структуры 1:25 000			
						ООО НПО "Инжеопроект" 109052, г. Москва, Рязанский проспект, д.2 стр.49			

Схема расположения элементов планировочной структуры



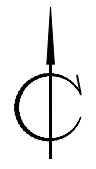
Линия совмещения с Листом 17



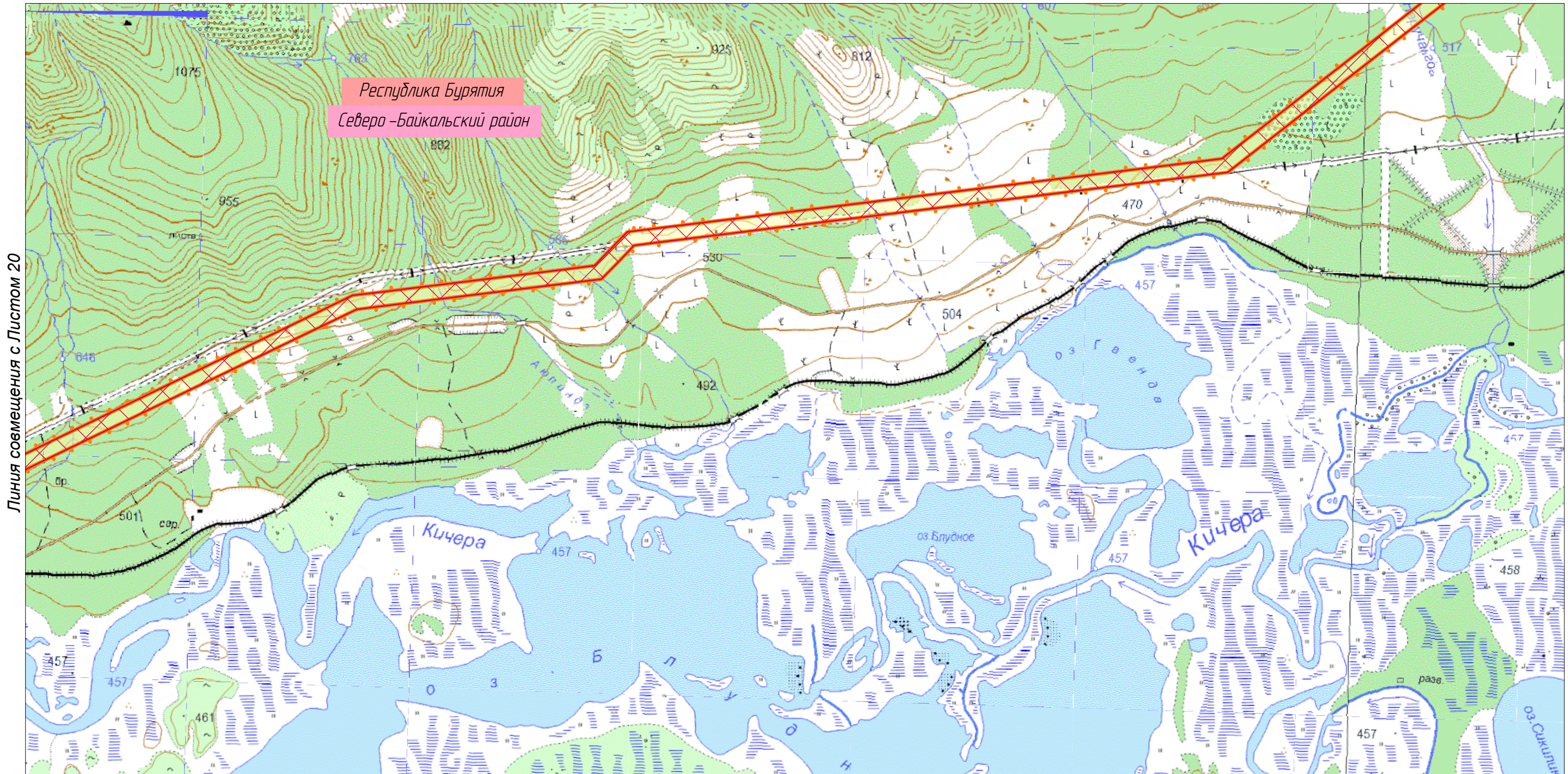
Линия совмещения с Листом 19

						Республика Бурятия, Северо-Байкальский район			
						Документация по планировке территории для размещения объектов энергетики федерального значения «ВЛ 500 кВ Нижнеангарская - Усть-Кут №2»			
Изм.	Кол.уч.	Лист	№ док.	Подп.	Дата	Материалы по обоснованию проекта планировки территории Графическая часть.	Стадия	Лист	Листов
Разработчик	Мароховский А.А.			<i>Мароховский</i>	08.22		ППТ- 4.1	18	65
Разработчик	Тимергалиева А.И.			<i>Тимергалиева</i>	08.22				
Разработчик	Журавлева А.В.			<i>Журавлева</i>	08.22				
Н. контр.	Алещина А.М.			<i>Алещина</i>	08.22	Схема расположения элементов планировочной структуры 1:25 000	 ООО НПО "Инжеопроект" 109052, г. Москва, Рязанский проспект, д.2 стр.49		
Нач. отд.	Гнетова Н.Ю.			<i>Гнетова</i>	08.22				

Схема расположения элементов планировочной структуры



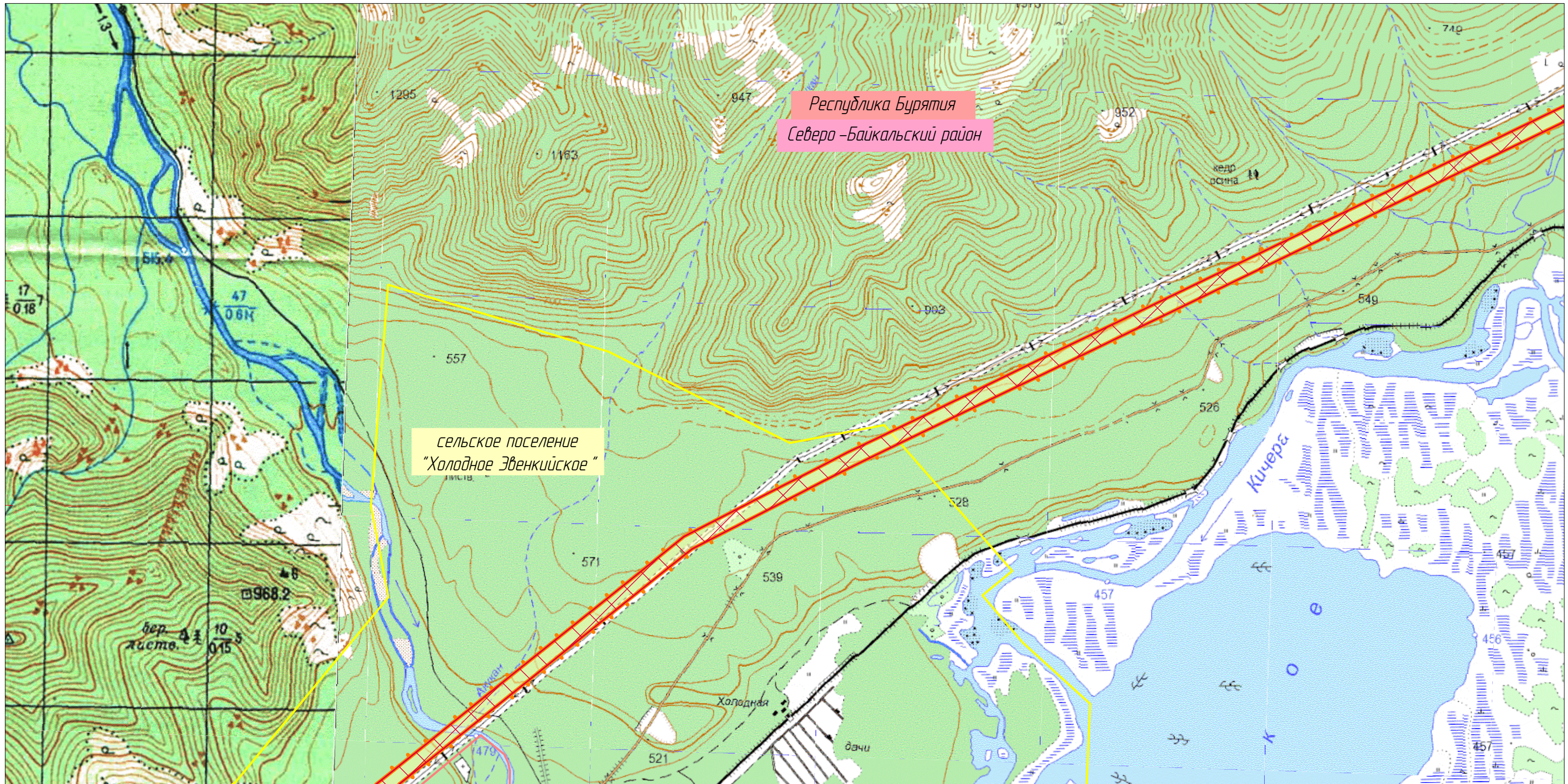
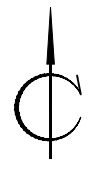
Линия совмещения с Листом 18



Линия совмещения с Листом 20

						Республика Бурятия, Северо-Байкальский район			
						Документация по планировке территории для размещения объектов энергетики федерального значения «ВЛ 500 кВ Нижнеангарская - Усть-Кут №2»			
Изм.	Кол.уч.	Лист	№ док.	Подп.	Дата	Материалы по обоснованию проекта планировки территории Графическая часть.	Стадия	Лист	Листов
Разработчик	Мароховский А.А.			<i>Мароховский</i>	08.22		ППТ- 4.1	19	65
Разработчик	Тимергалиева А.И.			<i>Тимергалиева</i>	08.22				
Разработчик	Журавлева А.В.			<i>Журавлева</i>	08.22				
Н. контр.	Алещина А.М.			<i>Алещина</i>	08.22				
Нач. отд.	Гнетова Н.Ю.			<i>Гнетова</i>	08.22	Схема расположения элементов планировочной структуры 1:25 000		 ООО НПО "Инжгеопроект" 109052, г. Москва, Рязанский проспект, д.2 стр.49	

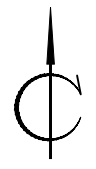
Схема расположения элементов планировочной структуры



Линия совмещения с Листом 19

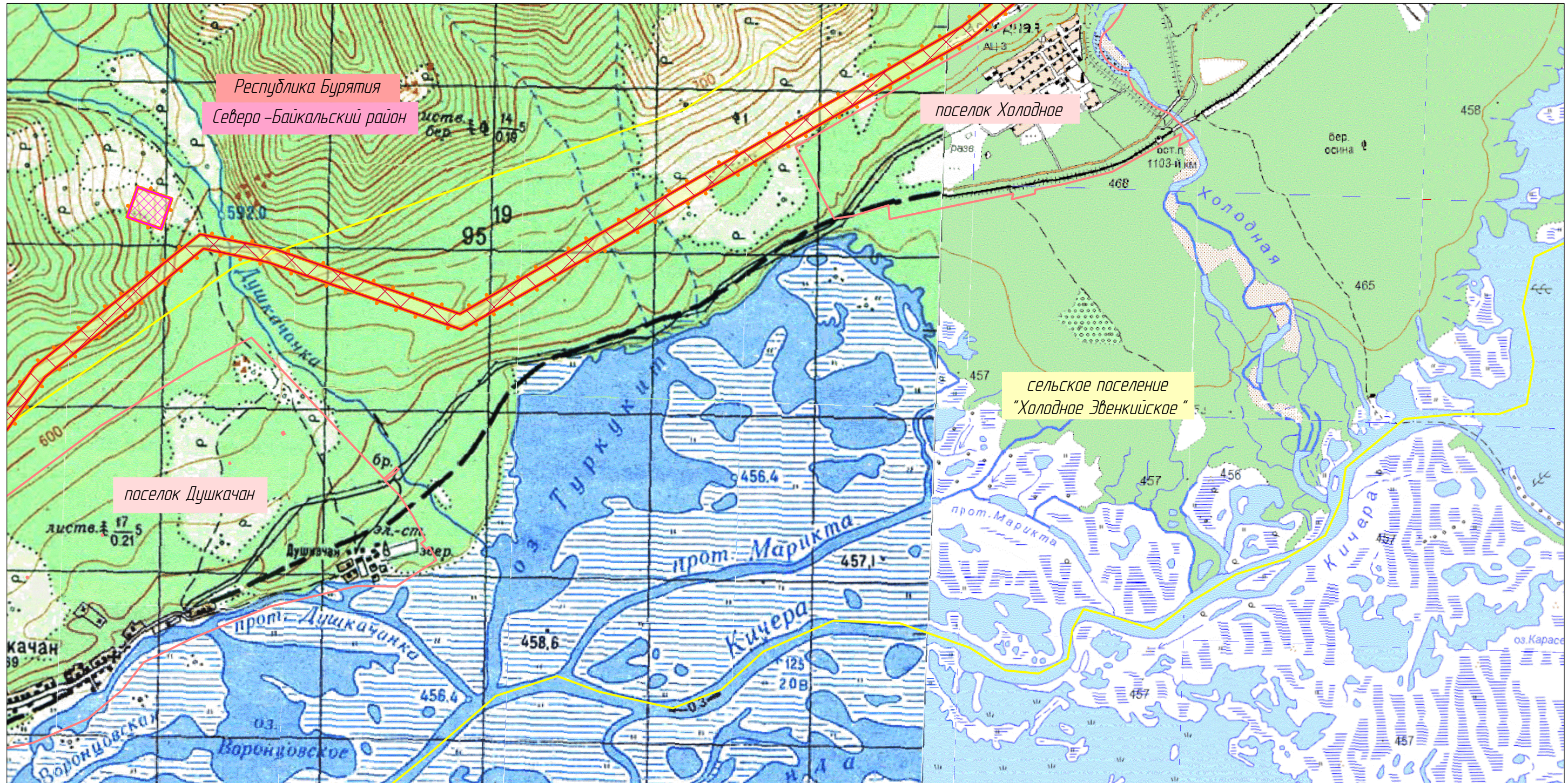
Линия совмещения с Листом 21

						Республика Бурятия, Северо-Байкальский район			
						Документация по планировке территории для размещения объектов энергетики федерального значения «ВЛ 500 кВ Нижнеангарская - Усть-Кут №2»			
Изм.	Кол.уч.	Лист	№ док.	Подп.	Дата	Материалы по обоснованию проекта планировки территории Графическая часть.	Стадия	Лист	Листов
Разработчик	Мароховский А.А.			<i>Мароховский</i>	08.22		ППТ- 4.1	20	65
Разработчик	Тимергалиева А.И.			<i>Тимергалиева</i>	08.22				
Разработчик	Журавлева А.В.			<i>Журавлева</i>	08.22				
Н. контр.	Алещина А.М.			<i>Алещина</i>	08.22				
Нач. отд.	Гнетова Н.Ю.			<i>Гнетова</i>	08.22	Схема расположения элементов планировочной структуры 1:25 000		 ООО НПО "Инжгеопроект" 109052, г. Москва, Рязанский проспект, д.2 стр.49	



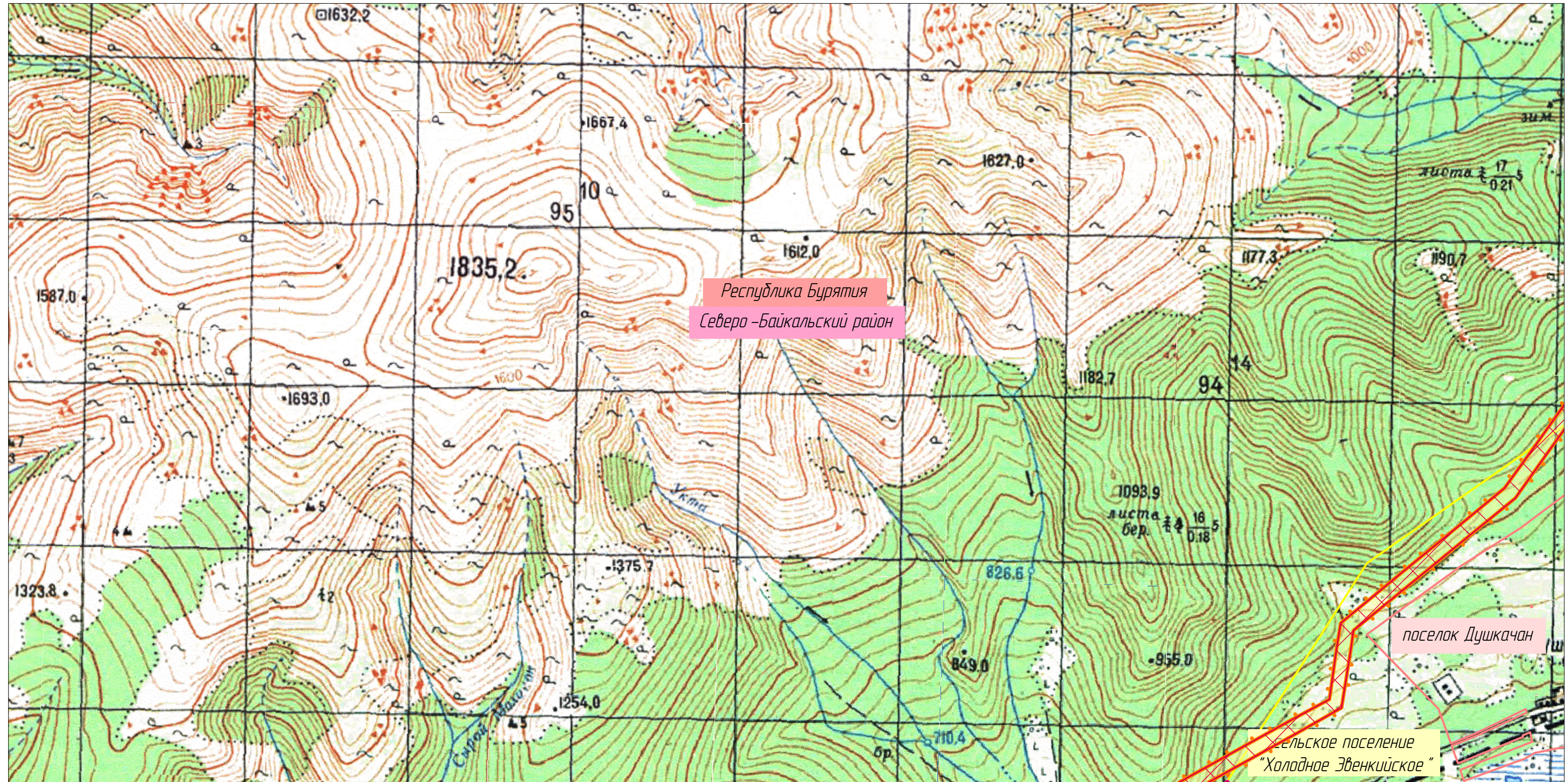
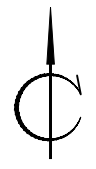
Линия совмещения с Листом 20

Линия совмещения с Листом 22



						Республика Бурятия, Северо-Байкальский район			
						Документация по планировке территории для размещения объектов энергетики федерального значения «ВЛ 500 кВ Нижнеангарская - Усть-Кут №2»			
Изм.	Кол.уч.	Лист	№ док.	Подп.	Дата	Материалы по обоснованию проекта планировки территории Графическая часть.	Стадия	Лист	Листов
Разработчик	Мароховский А.А.			<i>Мароховский</i>	08.22		ППТ- 4.1	21	65
Разработчик	Тимергалиева А.И.			<i>Тимергалиева</i>	08.22				
Разработчик	Журавлева А.В.			<i>Журавлева</i>	08.22				
Н. контр.	Алещина А.М.			<i>Алещина</i>	08.22				
Нач. отд.	Гнетова Н.Ю.			<i>Гнетова</i>	08.22	Схема расположения элементов планировочной структуры 1:25 000		 ООО НПО "Инжгеопроект" 109052, г. Москва, Рязанский проспект, д.2 стр.49	

Схема расположения элементов планировочной структуры

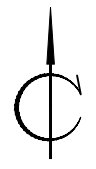


Линия совмещения с Листом 21

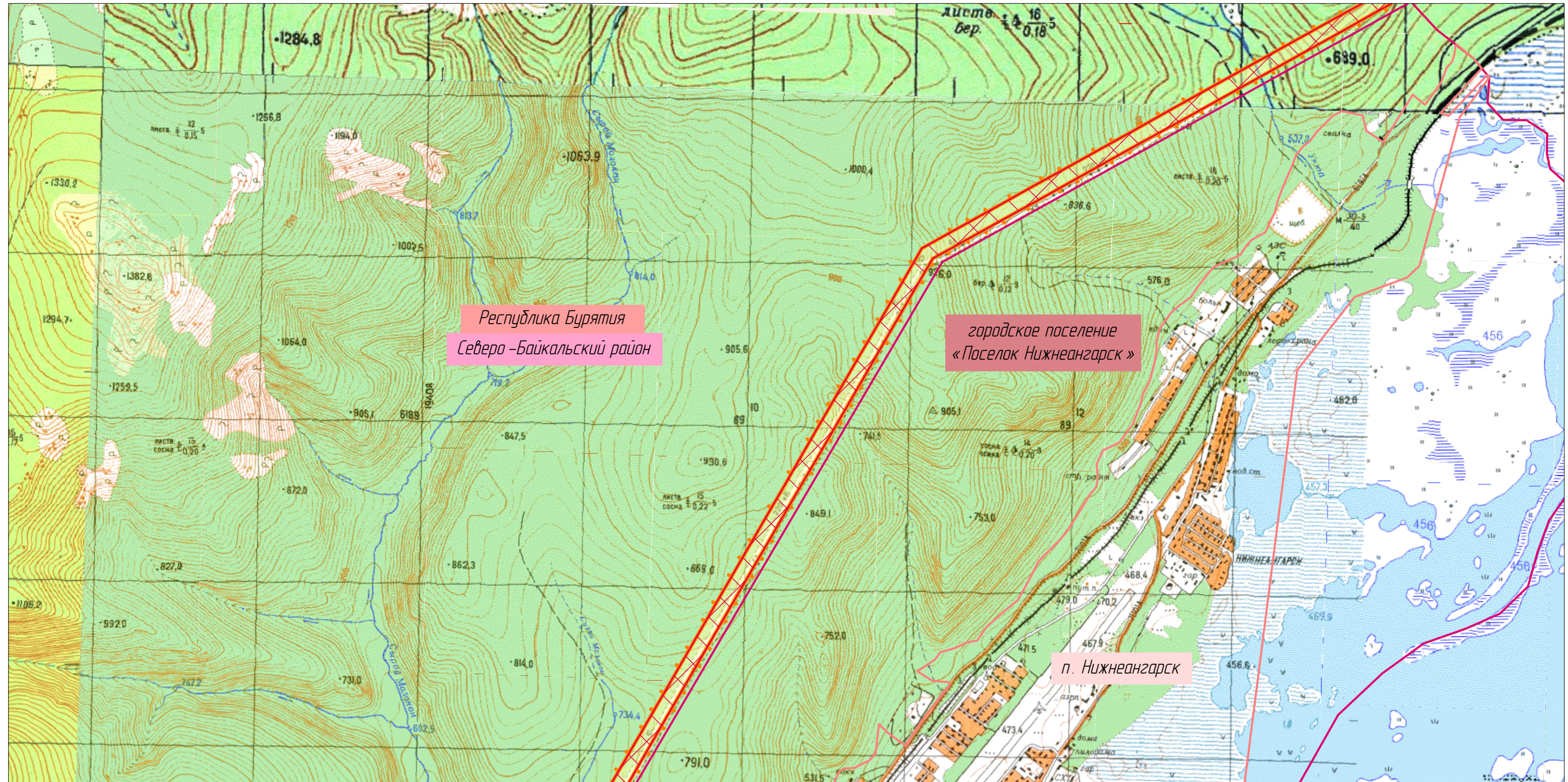
Линия совмещения с Листом 23

						Республика Бурятия, Северо-Байкальский район			
						Документация по планировке территории для размещения объектов энергетики федерального значения «ВЛ 500 кВ Нижнеангарская - Усть-Кут №2»			
Изм.	Кол.уч.	Лист	№ док.	Подп.	Дата	Материалы по обоснованию проекта планировки территории Графическая часть.	Стадия	Лист	Листов
Разработчик	Мароховский А.А.			<i>Мароховский</i>	08.22		ППТ- 4.1	22	65
Разработчик	Тимергалиева А.И.			<i>Тимергалиева</i>	08.22				
Разработчик	Журавлева А.В.			<i>Журавлева</i>	08.22				
Н. контр.	Алещина А.М.			<i>Алещина</i>	08.22				
Нач. отд.	Гнетова Н.Ю.			<i>Гнетова</i>	08.22	Схема расположения элементов планировочной структуры 1:25 000		 ООО НПО "Инжеопроект" 109052, г. Москва, Рязанский проспект, д.2 стр.49	

Схема расположения элементов планировочной структуры



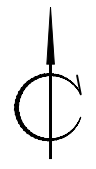
Линия совмещения с Листом 22



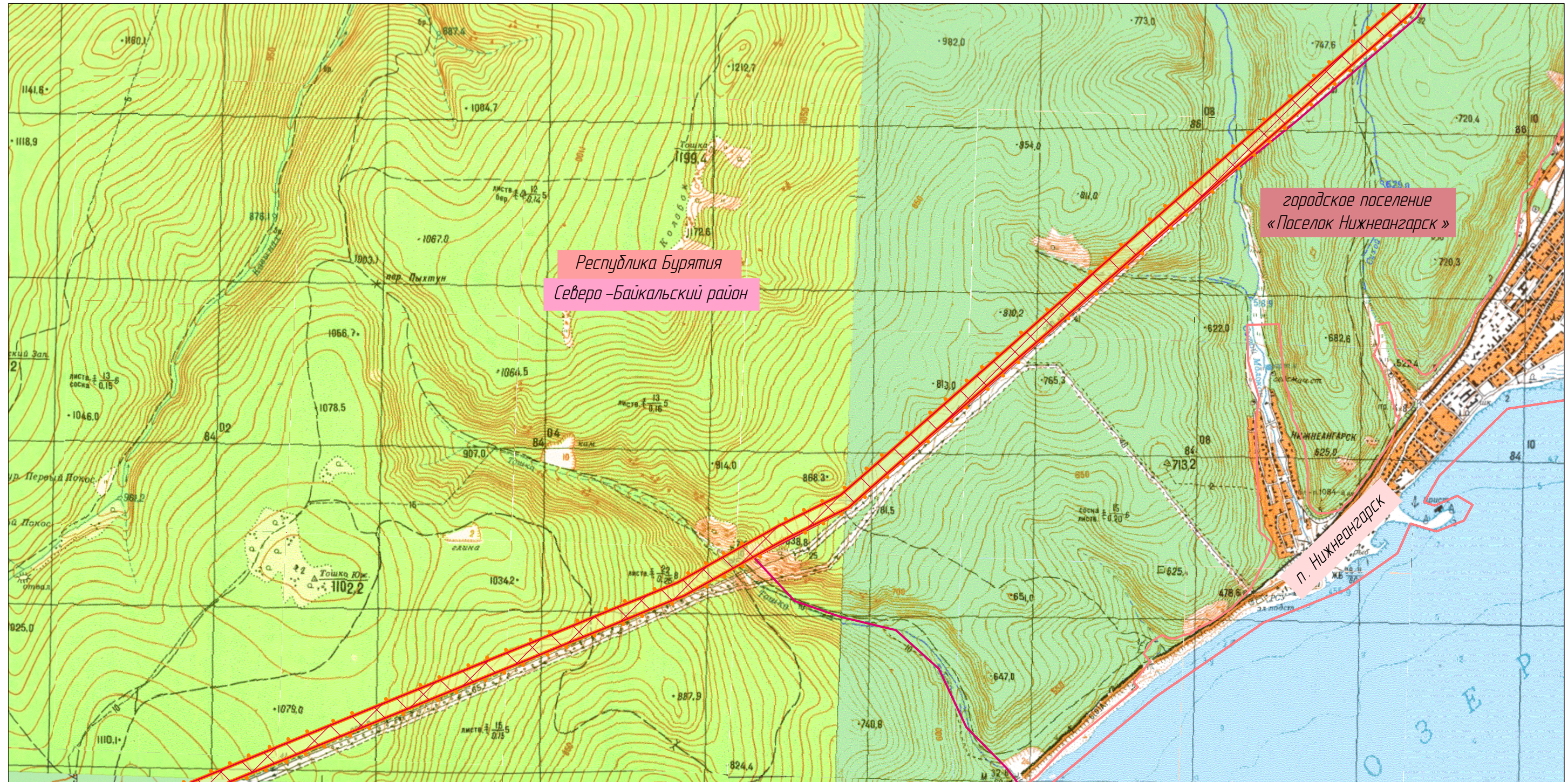
Линия совмещения с Листом 24

						Республика Бурятия, Северо-Байкальский район			
						Документация по планировке территории для размещения объектов энергетики федерального значения «ВЛ 500 кВ Нижнеангарская - Усть-Кут №2»			
Изм.	Кол.уч.	Лист	№ док.	Подп.	Дата	Материалы по обоснованию проекта планировки территории Графическая часть.	Стадия	Лист	Листов
Разработчик	Мароховский А.А.			<i>Мароховский</i>	08.22		ППТ- 4.1	23	65
Разработчик	Тимергалиева А.И.			<i>Тимергалиева</i>	08.22				
Разработчик	Журавлева А.В.			<i>Журавлева</i>	08.22				
Н. контр.	Алещина А.М.			<i>Алещина</i>	08.22				
Нач. отд.	Гнетова Н.Ю.			<i>Гнетова</i>	08.22				
						Схема расположения элементов планировочной структуры 1:25 000	ООО НПО "Инжгеопроект" 109052, г. Москва, Рязанский проспект, д.2 стр.49		

Схема расположения элементов планировочной структуры



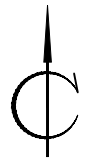
Линия совмещения с Листом 23



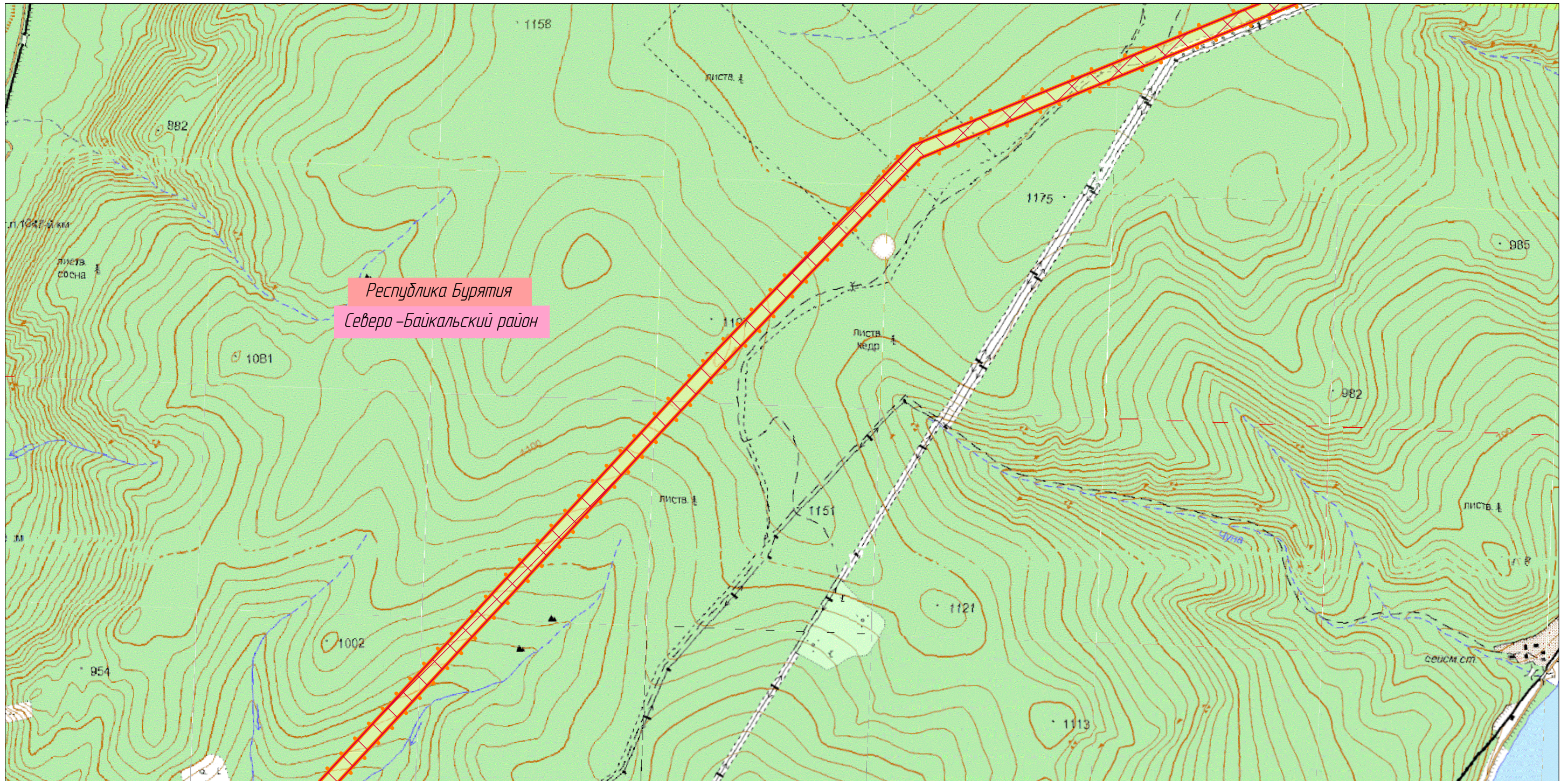
Линия совмещения с Листом 25

						Республика Бурятия, Северо-Байкальский район			
						Документация по планировке территории для размещения объектов энергетики федерального значения «ВЛ 500 кВ Нижнеангарская - Усть-Кут №2»			
Изм.	Кол.уч.	Лист	№ док.	Подп.	Дата	Материалы по обоснованию проекта планировки территории Графическая часть.	Стадия	Лист	Листов
Разработчик	Мароховский А.А.			<i>Мароховский</i>	08.22		ППТ- 4.1	24	65
Разработчик	Тимергалиева А.И.			<i>Тимергалиева</i>	08.22				
Разработчик	Журавлева А.В.			<i>Журавлева</i>	08.22				
Н. контр.	Алещина А.М.			<i>Алещина</i>	08.22				
Нач. отд.	Гнетова Н.Ю.			<i>Гнетова</i>	08.22	Схема расположения элементов планировочной структуры 1:25 000	 ООО НПО "Инжгеопроект" 109052, г. Москва, Рязанский проспект, д.2 стр.49		

Схема расположения элементов планировочной структуры

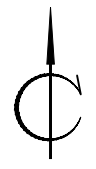


Линия совмещения с Листом 24



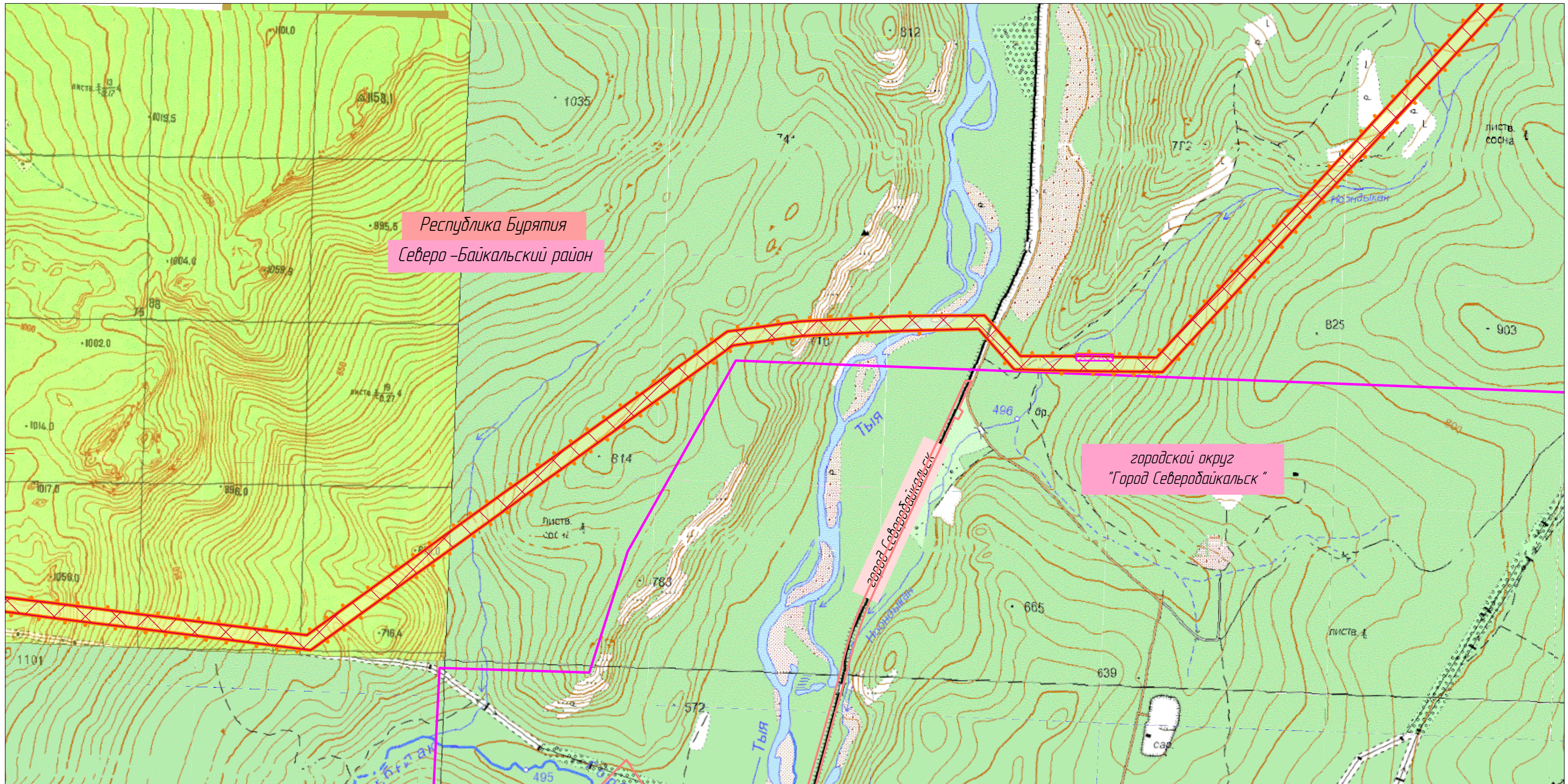
Линия совмещения с Листом 26

						Республика Бурятия, Северо-Байкальский район			
						Документация по планировке территории для размещения объектов энергетики федерального значения «ВЛ 500 кВ Нижнеангарская - Усть-Кут №2»			
Изм.	Кол.уч.	Лист	№ док.	Подп.	Дата	Материалы по обоснованию проекта планировки территории Графическая часть.	Стадия	Лист	Листов
Разработчик	Мароховский А.А.			<i>Мароховский</i>	08.22		ППТ- 4.1	25	65
Разработчик	Тимергалиева А.И.			<i>Тимергалиева</i>	08.22				
Разработчик	Журавлева А.В.			<i>Журавлева</i>	08.22				
Н. контр.	Алещина А.М.			<i>Алещина</i>	08.22				
Нач. отд.	Гнетова Н.Ю.			<i>Гнетова</i>	08.22	Схема расположения элементов планировочной структуры 1:25 000	 ООО НПО "Инжгеопроект" 109052, г. Москва, Рязанский проспект, д.2 стр.49		



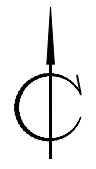
Линия совмещения с Листом 25

Линия совмещения с Листом 27

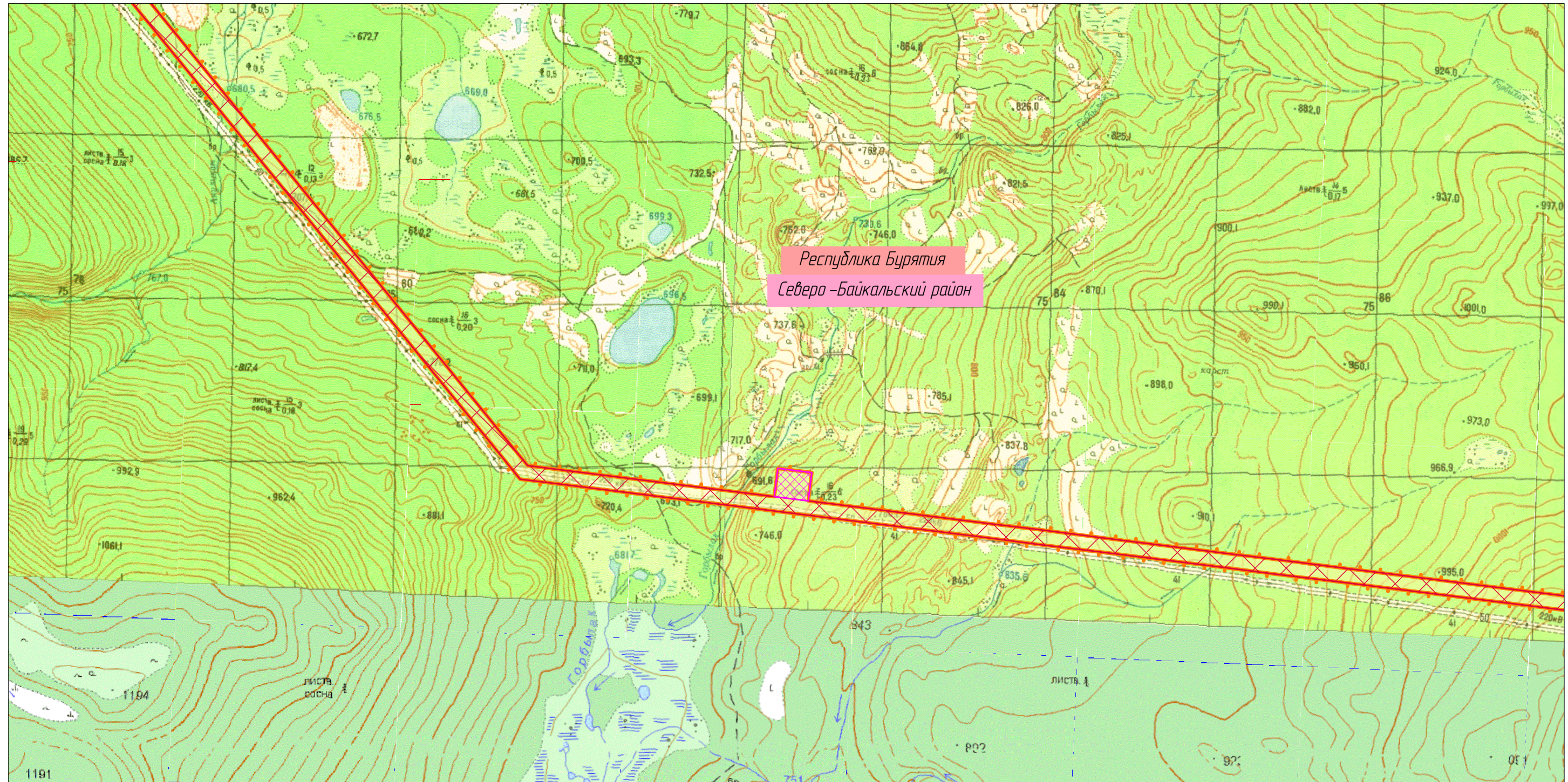


						Республика Бурятия, Северо-Байкальский район			
						Документация по планировке территории для размещения объектов энергетики федерального значения «ВЛ 500 кВ Нижнеангарская - Усть-Кут №2»			
Изм.	Кол.уч.	Лист	№ док.	Подп.	Дата	Материалы по обоснованию проекта планировки территории Графическая часть.	Стадия	Лист	Листов
Разработчик	Мароховский А.А.			<i>Мароховский</i>	08.22		ППТ- 4.1	26	65
Разработчик	Тимергалиева А.И.			<i>Тимергалиева</i>	08.22				
Разработчик	Журавлева А.В.			<i>Журавлева</i>	08.22				
Н. контр.	Алещина А.М.			<i>Алещина</i>	08.22				
Нач. отд.	Гнетова Н.Ю.			<i>Гнетова</i>	08.22	Схема расположения элементов планировочной структуры 1:25 000		 ООО НПО "Инжгеопроект" 109052, г. Москва, Рязанский проспект, д.2 стр.49	

Схема расположения элементов планировочной структуры



Линия совмещения с Листом 28

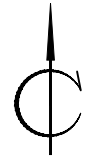


Республика Бурятия
Северо-Байкальский район

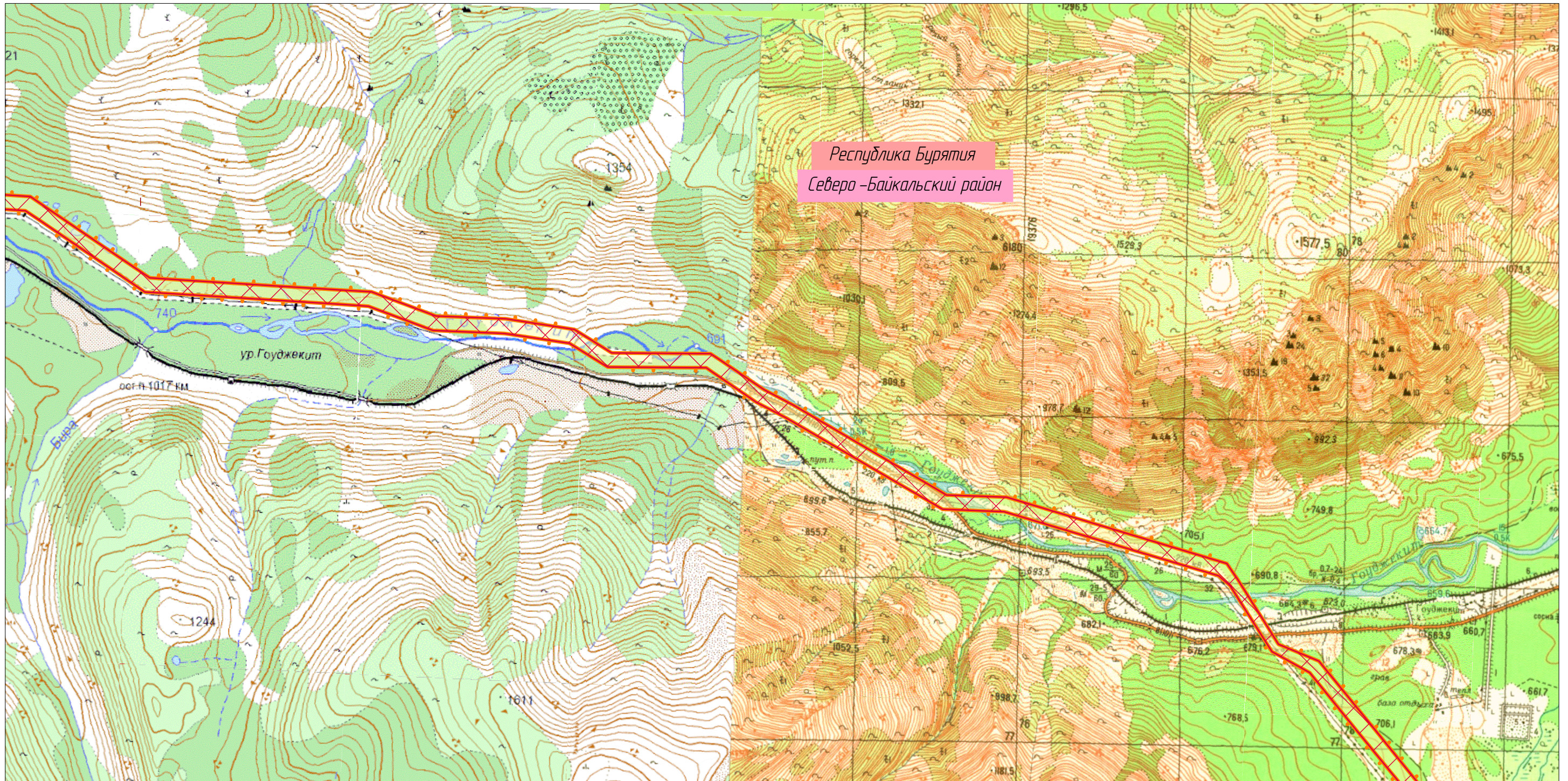
Линия совмещения с Листом 26

						Республика Бурятия, Северо-Байкальский район			
						Документация по планировке территории для размещения объектов энергетики федерального значения «ВЛ 500 кВ Нижнеангарская - Усть-Кут №2»			
Изм.	Кол.уч.	Лист	№ док.	Подп.	Дата	Материалы по обоснованию проекта планировки территории Графическая часть.	Стадия	Лист	Листов
Разработчик	Мароховский А.А.			<i>Мароховский</i>	08.22		ППТ- 4.1	27	65
Разработчик	Тимергалиева А.И.			<i>Тимергалиева</i>	08.22				
Разработчик	Журавлева А.В.			<i>Журавлева</i>	08.22				
Н. контр.	Алещина А.М.			<i>Алещина</i>	08.22				
Нач. отд.	Гнетова Н.Ю.			<i>Гнетова</i>	08.22	Схема расположения элементов планировочной структуры 1:25 000			
						 ООО НПО "Инжгеопроект" 109052, г. Москва, Рязанский проспект, д.2 стр.49			

Схема расположения элементов планировочной структуры



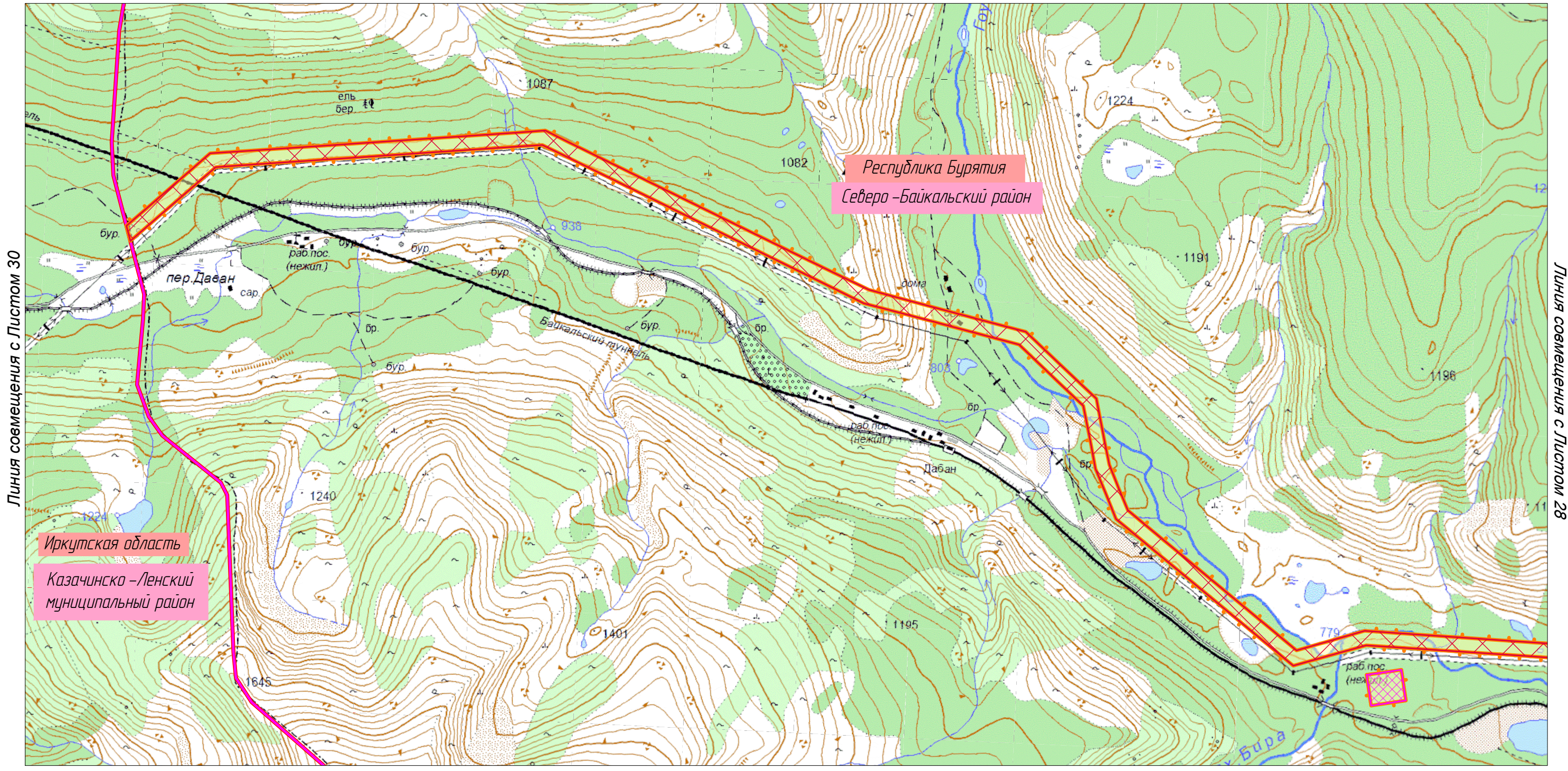
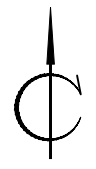
Линия совмещения с Листом 29



Линия совмещения с Листом 27

						Республика Бурятия, Северо-Байкальский район			
						Документация по планировке территории для размещения объектов энергетики федерального значения «ВЛ 500 кВ Нижнеангарская - Усть-Кут №2»			
Изм.	Кол.уч.	Лист	№ док.	Подп.	Дата	Материалы по обоснованию проекта планировки территории Графическая часть.	Стадия	Лист	Листов
Разработчик	Мароховский А.А.			<i>Мароховский</i>	08.22		ППТ- 4.1	28	65
Разработчик	Тимергалиева А.И.			<i>Тимергалиева</i>	08.22				
Разработчик	Журавлева А.В.			<i>Журавлева</i>	08.22				
Н. контр.	Алещина А.М.			<i>Алещина</i>	08.22	Схема расположения элементов планировочной структуры 1:25 000	 ООО НПО "Инжгеопроект" 109052, г. Москва, Рязанский проспект, д.2 стр.49		
Нач. отд.	Гнетова Н.Ю.			<i>Гнетова</i>	08.22				

Схема расположения элементов планировочной структуры



Линия совмещения с Листом 30

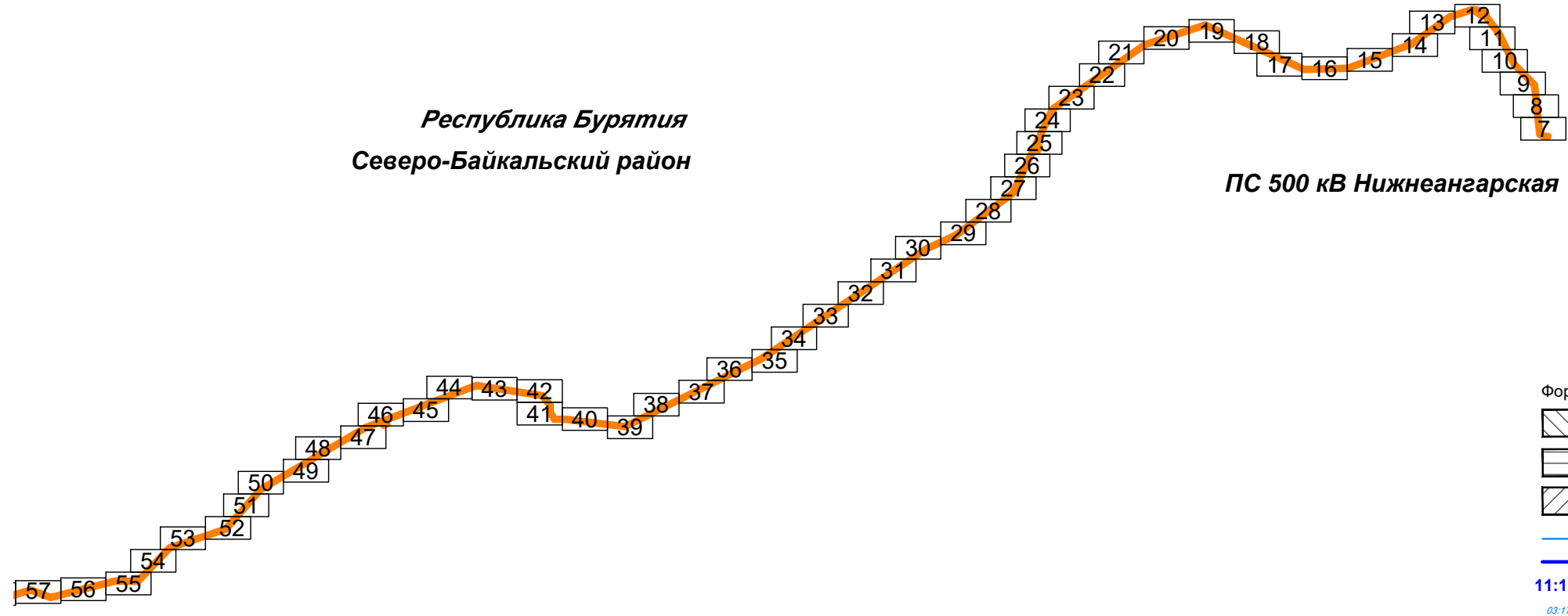
Линия совмещения с Листом 28

						Республика Бурятия, Северо-Байкальский район			
						Документация по планировке территории для размещения объектов энергетики федерального значения «ВЛ 500 кВ Нижнеангарская - Усть-Кут №2»			
Изм.	Кол.уч.	Лист	N док.	Подп.	Дата	Материалы по обоснованию проекта планировки территории Графическая часть.	Стадия	Лист	Листов
Разработчик	Мароховский А.А.			<i>Мароховский</i>	08.22		ППТ- 4.1	29	65
Разработчик	Тимергалиева А.И.			<i>Тимергалиева</i>	08.22				
Разработчик	Журавлева А.В.			<i>Журавлева</i>	08.22				
Н. контр.	Алещина А.М.			<i>Алещина</i>	08.22				
Нач. отд.	Гнетова Н.Ю.			<i>Гнетова</i>	08.22	Схема расположения элементов планировочной структуры 1:25 000		 ООО НПО "Инжеопроект" 109052, г. Москва, Рязанский проспект, д.2 стр.49	

Схема расположения листов к схеме использования территории в период подготовки проекта планировки территории линейного объекта энергетики федерального значения «ВЛ 500 кВ Нижнеангарская - Усть-Кут №2» на территории Республики Бурятия

Республика Бурятия
Северо-Байкальский район

ПС 500 кВ Нижнеангарская



Условные обозначения:

- граница территории, в отношении которой осуществляется подготовка проекта планировки
- граница зоны планируемого размещения линейного объекта энергетики ВЛ 500 кВ Нижнеангарская - Усть-Кут №2
- граница зоны размещения временных зданий и сооружений (под ВЗИС)
- электрическая подстанция
- граница субъекта РФ
- граница муниципального района или городского округа
- граница городского поселения
- граница сельского поселения
- граница населенного пункта

Категория земель:

- земли населенных пунктов
- земли с/х назначения
- земли промышленности, энергетики, транспорта, связи, радиовещания, телевидения, информатики, земли для обеспечения космической деятельности, земли обороны, безопасности и земли иного специального назначения
- земли лесного фонда
- земли водного фонда, гидрография
- земли запаса

Формы собственности:

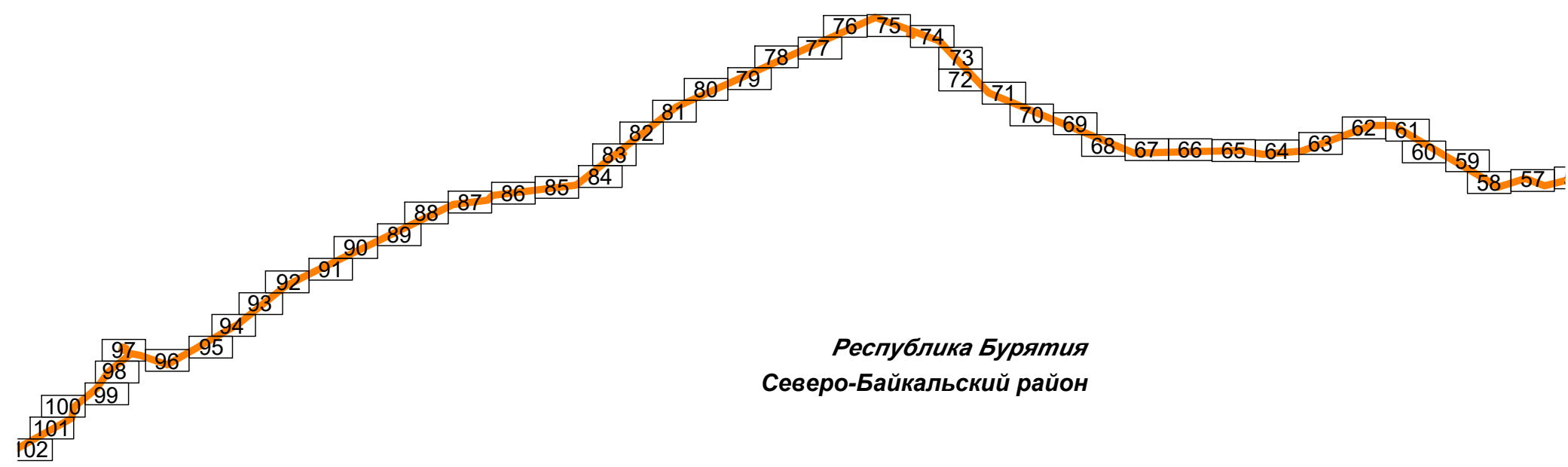
- государственная собственность
- муниципальная собственность
- частная собственность
- границы существующих земельных участков в соответствии со сведениями ЕГРН
- границы кадастровых кварталов
- 11:11:111111** - номер кадастрового квартала
- 03:17.000000.5049 - кадастровый номер объекта недвижимости в соответствии со сведениями ЕГРН
- 03:17.000000.6161 - кадастровый номер линейного сооружения в соответствии со сведениями ЕГРН

Существующие сохраняемые объекты капитального строительства:

- 6 - ЛЭП 6 кВ
- 10 - ЛЭП 10 кВ
- 220 - ЛЭП 220 кВ
- кабель связи подземный
- дороги без категории (полевые, лесные, проезды)
- автодорога местного значения
- автодорога регионального значения
- железная дорога
- границы лесничеств, лесопарков
- граница участков лесничеств
- граница лесных кварталов
- граница лесотаксационных выделов или частей лесотаксационных выделов
- 161** - номер лесного квартала
- 1** - номер лесотаксационного выдела или части лесотаксационного выдела
- участки месторождений полезных ископаемых

						Республика Бурятия, Северо-Байкальский район			
						Документация по планировке территории для размещения объектов энергетики федерального значения «ВЛ 500 кВ Нижнеангарская - Усть-Кут №2»			
Изм.	Кол.уч.	Лист	№ док.	Подп.	Дата	Материалы по обоснованию проекта планировки территории. Графическая часть.	Стадия	Лист	Листов
Разработчик	Мароховский А.А.				08.22		ППТ-4.2	1	318
Разработчик	Тимергалиева А.И.				08.22				
Разработчик	Журавлева А.В.				08.22				
Н. контр.	Алешина А.М.				08.22				
Нач. отд.	Гнетова Н.Ю.				08.22	Схема использования территории в период подготовки проекта планировки территории. Схема расположения листов.	 ООО НПО "Инжгеопроект" 109052, г. Москва, Рязанский проспект, д.2 стр.49		

Схема расположения листов к схеме использования территории в период подготовки проекта планировки территории линейного объекта энергетики федерального значения «ВЛ 500 кВ Нижнеангарская - Усть-Кут №2» на территории Республики Бурятия



Условные обозначения:

- граница территории, в отношении которой осуществляется подготовка проекта планировки
- граница зоны планируемого размещения линейного объекта энергетики ВЛ 500 кВ Нижнеангарская - Усть-Кут №2
- граница зоны размещения временных зданий и сооружений (под ВЗИС)
- электрическая подстанция
- граница субъекта РФ
- граница муниципального района или городского округа
- граница городского поселения
- граница сельского поселения
- граница населенного пункта

Категория земель:

- земли населенных пунктов
- земли с/х назначения
- земли промышленности, энергетики, транспорта, связи, радиовещания, телевидения, информатики, земли для обеспечения космической деятельности, земли обороны, безопасности и земли иного специального назначения
- земли лесного фонда
- земли водного фонда, гидрография
- земли запаса

Формы собственности:

- государственная собственность
- муниципальная собственность
- частная собственность

- границы существующих земельных участков в соответствии со сведениями ЕГРН
- границы кадастровых кварталов
- номер кадастрового квартала
- кадастровый номер объекта недвижимости в соответствии со сведениями ЕГРН
- кадастровый номер линейного сооружения в соответствии со сведениями ЕГРН

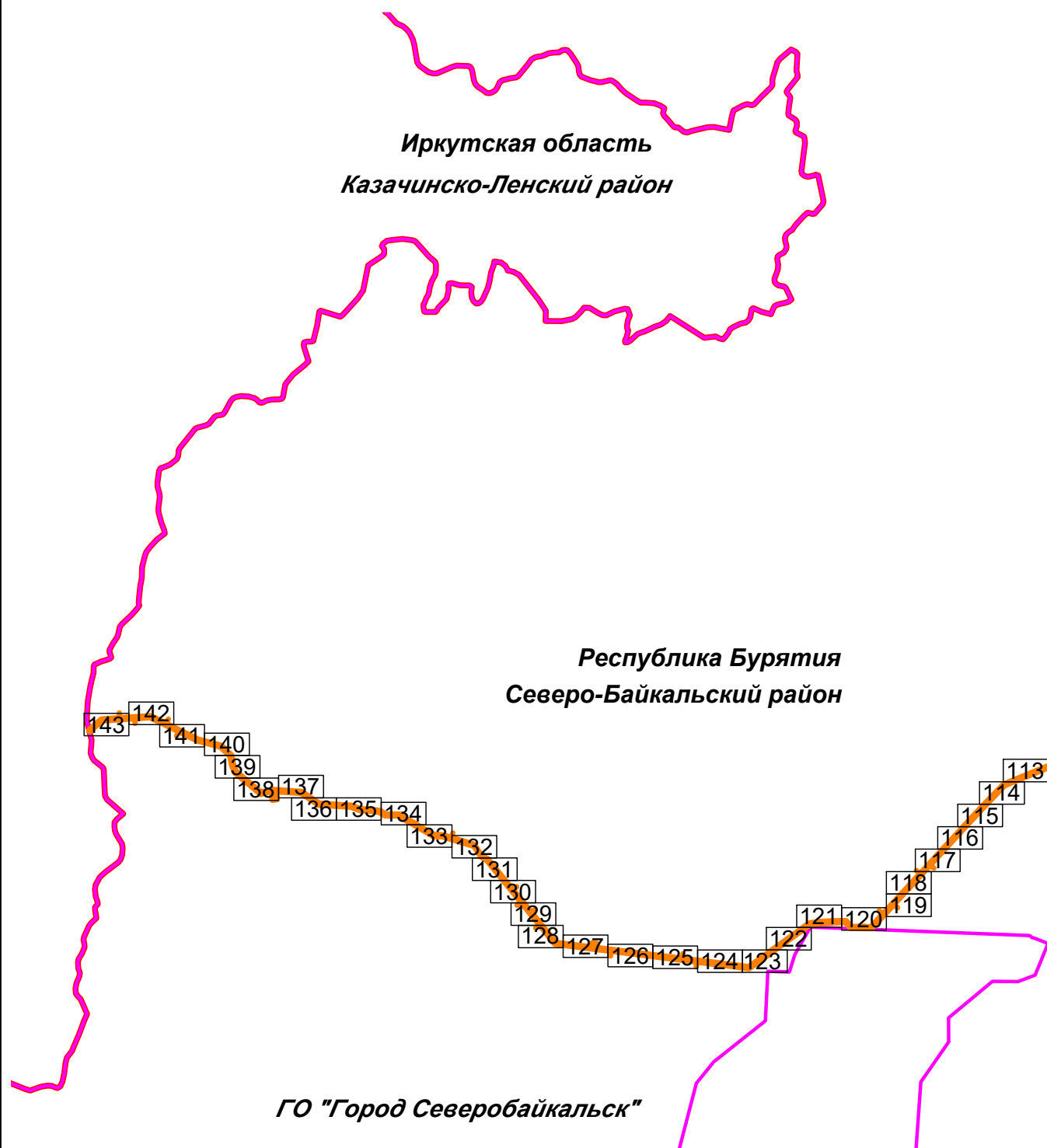
Существующие сохраняемые объекты капитального строительства:

- 6 - ЛЭП 6 кВ
- 10 - ЛЭП 10 кВ
- 220 - ЛЭП 220 кВ
- кабель связи подземный
- дороги без категории (полевые, лесные, проезды)
- автодорога местного значения
- автодорога регионального значения
- железная дорога
- границы лесничеств, лесопарков
- граница участковых лесничеств
- граница лесных кварталов
- граница лесотаксационных выделов или частей лесотаксационных выделов
- номер лесного квартала
- номер лесотаксационного выдела или части лесотаксационного выдела
- участки месторождений полезных ископаемых

Республика Бурятия
Северо-Байкальский район

						Республика Бурятия, Северо-Байкальский район			
						Документация по планировке территории для размещения объектов энергетики федерального значения «ВЛ 500 кВ Нижнеангарская - Усть-Кут №2»			
Изм.	Кол.уч.	Лист	№ док.	Подп.	Дата	Материалы по обоснованию проекта планировки территории. Графическая часть.	Стадия	Лист	Листов
Разработчик	Мароховский А.А.				08.22		ППТ-4.2	2	318
Разработчик	Тимергалиева А.И.				08.22				
Разработчик	Журавлева А.В.				08.22				
Н. контр.	Алешина А.М.				08.22	Схема использования территории в период подготовки проекта планировки территории. Схема расположения листов.			
Нач. отд.	Гнетова Н.Ю.				08.22				
						 ООО НПО "Инжгеопроект" 109052, г. Москва, Рязанский проспект, д.2 стр.49			

Схема расположения листов к схеме использования территории в период подготовки проекта планировки территории линейного объекта энергетики федерального значения «ВЛ 500 кВ Нижнеангарская - Усть-Кут №2» на территории Республики Бурятия



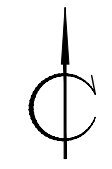
Условные обозначения:

- граница территории, в отношении которой осуществляется подготовка проекта планировки
 - граница зоны планируемого размещения линейного объекта энергетики ВЛ 500 кВ Нижнеангарская - Усть-Кут №2
 - граница зоны размещения временных зданий и сооружений (под ВЗИС)
 - электрическая подстанция
 - граница субъекта РФ
 - граница муниципального района или городского округа
 - граница городского поселения
 - граница сельского поселения
 - граница населенного пункта
- Категория земель:
- земли населенных пунктов
 - земли с/х назначения
 - земли промышленности, энергетики, транспорта, связи, радиовещания, телевидения, информатики, земли для обеспечения космической деятельности, земли обороны, безопасности и земли иного специального назначения
 - земли лесного фонда
 - земли водного фонда, гидрография
 - земли запаса
- Формы собственности:
- государственная собственность
 - муниципальная собственность
 - частная собственность
- границы существующих земельных участков в соответствии со сведениями ЕГРН
 - границы кадастровых кварталов
 - 11:11:111111** - номер кадастрового квартала
 - 03:17:000000:5049 - кадастровый номер объекта недвижимости в соответствии со сведениями ЕГРН
 - 03:17:000000:6161 - кадастровый номер линейного сооружения в соответствии со сведениями ЕГРН

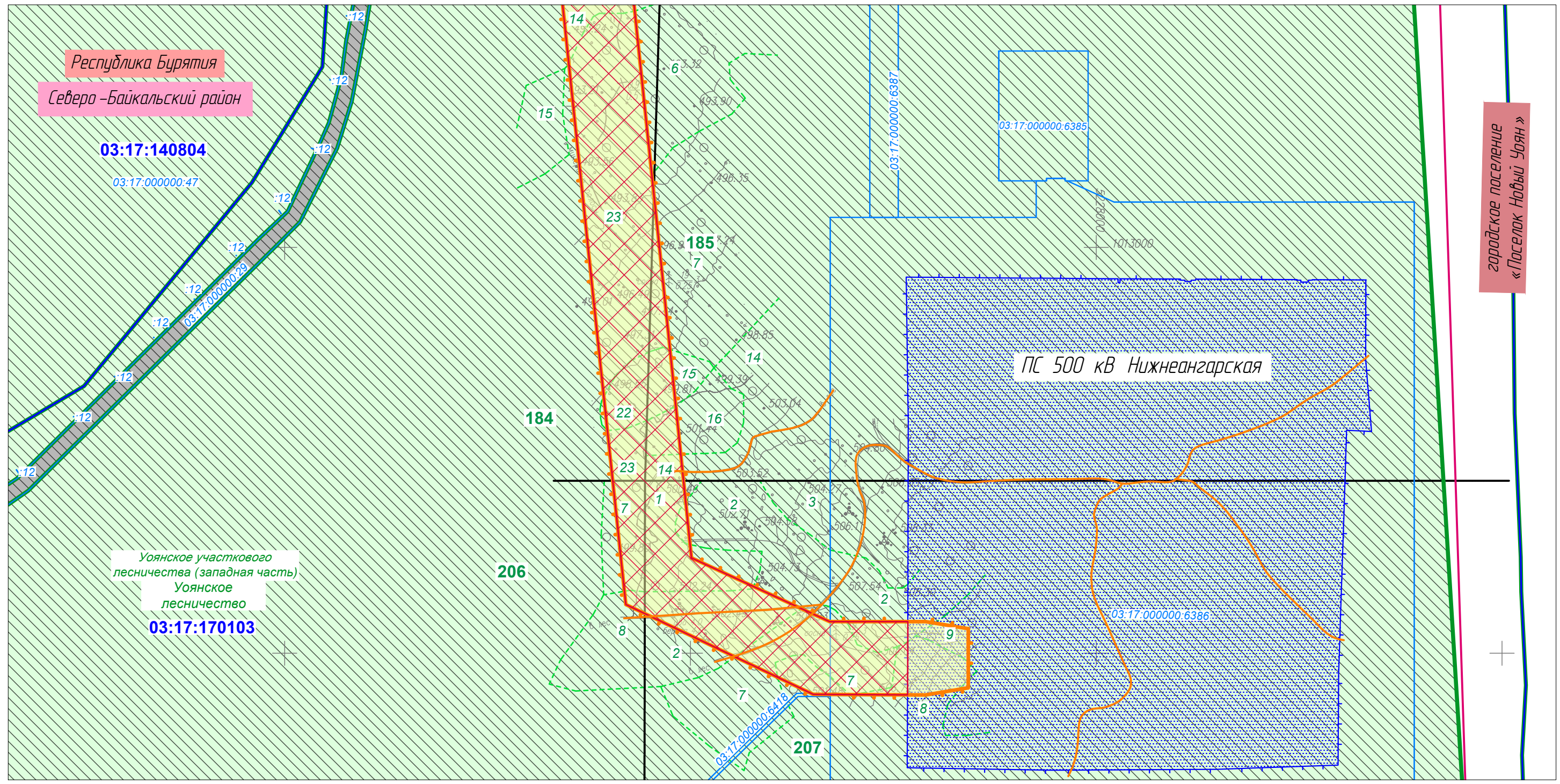
Существующие сохраняемые объекты капитального строительства:

- 6 - ЛЭП 6 кВ
- 10 - ЛЭП 10 кВ
- 220 - ЛЭП 220 кВ
- кабель связи подземный
- дороги без категории (полевые, лесные, проезды)
- автодорога местного значения
- автодорога регионального значения
- железная дорога
- границы лесничеств, лесопарков
- граница участковых лесничеств
- граница лесных кварталов
- граница лесотаксационных выделов или частей лесотаксационных выделов
- 161** - номер лесного квартала
- 1** - номер лесотаксационного выдела или части лесотаксационного выдела
- участки месторождений полезных ископаемых

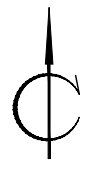
Республика Бурятия, Северо-Байкальский район					
Документация по планировке территории для размещения объектов энергетики федерального значения «ВЛ 500 кВ Нижнеангарская - Усть-Кут №2»					
Изм.	Кол.уч.	Лист	№ док.	Подп.	Дата
Разработчик	Мароховский А.А.				08.22
Разработчик	Тимергалиева А.И.				08.22
Разработчик	Журавлева А.В.				08.22
Н. контр.	Алешина А.М.				08.22
Нач. отд.	Гнетова Н.Ю.				08.22
Материалы по обоснованию проекта планировки территории. Графическая часть.					
		Стадия	Лист	Листов	
		ППТ-4.2	3	318	
Схема использования территории в период подготовки проекта планировки территории. Схема расположения листов.					
 ООО НПО "Инжгеопроект" 109052, г. Москва, Рязанский проспект, д.2 стр.49					



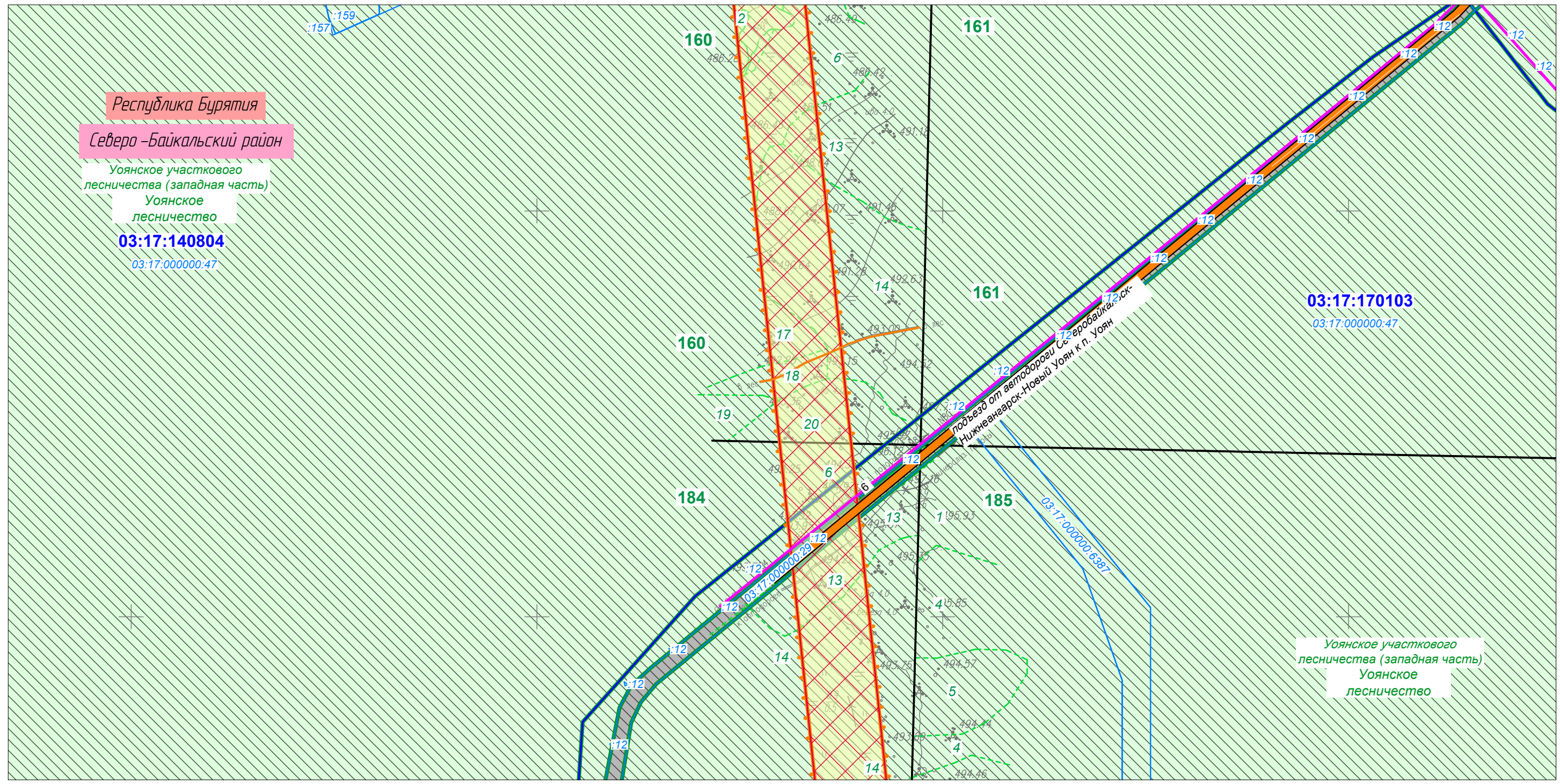
Линия совмещения с Листом 8



						Республика Бурятия, Северо-Байкальский район			
						Документация по планировке территории для размещения объектов энергетики федерального значения «ВЛ 500 кВ Нижнеангарская - Усть-Кут №2»			
Изм.	Кол.уч.	Лист	№ док.	Подп.	Дата	Материалы по обоснованию проекта планировки территории. Графическая часть.	Стадия	Лист	Листов
Разработчик	Мароховский А.А.			<i>Marokhovskiy</i>	08.22		ППТ-4.2	7	318
Разработчик	Тимергалиева А.И.			<i>Timergalievaya</i>	08.22				
Разработчик	Журавлева А.В.			<i>Zhuravleva</i>	08.22				
Н. контр.	Алешина А.М.			<i>Aleshina</i>	08.22				
Нач. отд.	Гнетова Н.Ю.			<i>Gnetova</i>	08.22	Схема использования территории в период подготовки проекта планировки территории. М 1:5000		ООО НПО «Инжгеопроект» 109052, г. Москва, Рязанский проспект, д.2 стр.49	



Линия совмещения с Листом 9



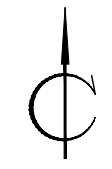
Республика Бурятия
Северо-Байкальский район
Уоянское участкового
лесничества (западная часть)
Уоянское
лесничество
03:17:140804
03:17:000000:47

03:17:170103
03:17:000000:47

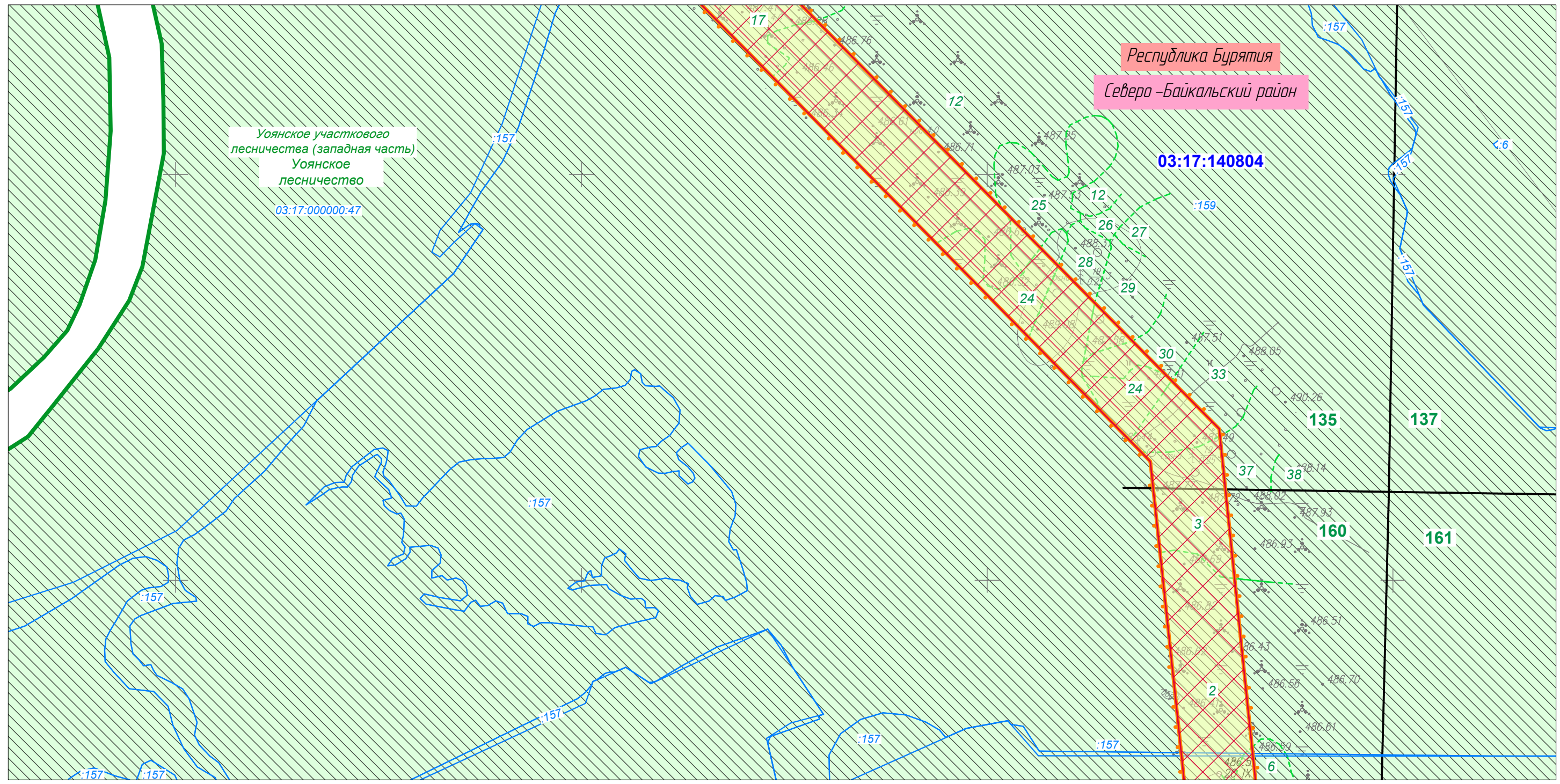
Уоянское участкового
лесничества (западная часть)
Уоянское
лесничество

Линия совмещения с Листом 7

						Республика Бурятия, Северо-Байкальский район			
						Документация по планировке территории для размещения объектов энергетики федерального значения «ВЛ 500 кВ Нижнеангарская - Усть-Кут №2»			
Изм.	Кол.уч.	Лист	№ док.	Подп.	Дата	Материалы по обоснованию проекта планировки территории. Графическая часть.	Стадия	Лист	Листов
Разработчик	Мароховский А.А.			<i>Мароховский</i>	08.22		ППТ-4.2	8	318
Разработчик	Тимергалиева А.И.			<i>Тимергалиева</i>	08.22				
Разработчик	Журавлева А.В.			<i>Журавлева</i>	08.22				
Н. контр.	Алешина А.М.			<i>Алешина</i>	08.22				
Нач. отд.	Гнетова Н.Ю.			<i>Гнетова</i>	08.22	Схема использования территории в период подготовки проекта планировки территории. М 1:5000	 ООО НПО "Инжгеопроект" 109052, г. Москва, Рязанский проспект, д.2 стр.49		

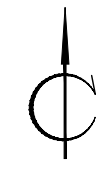


Линия совмещения с Листом 10

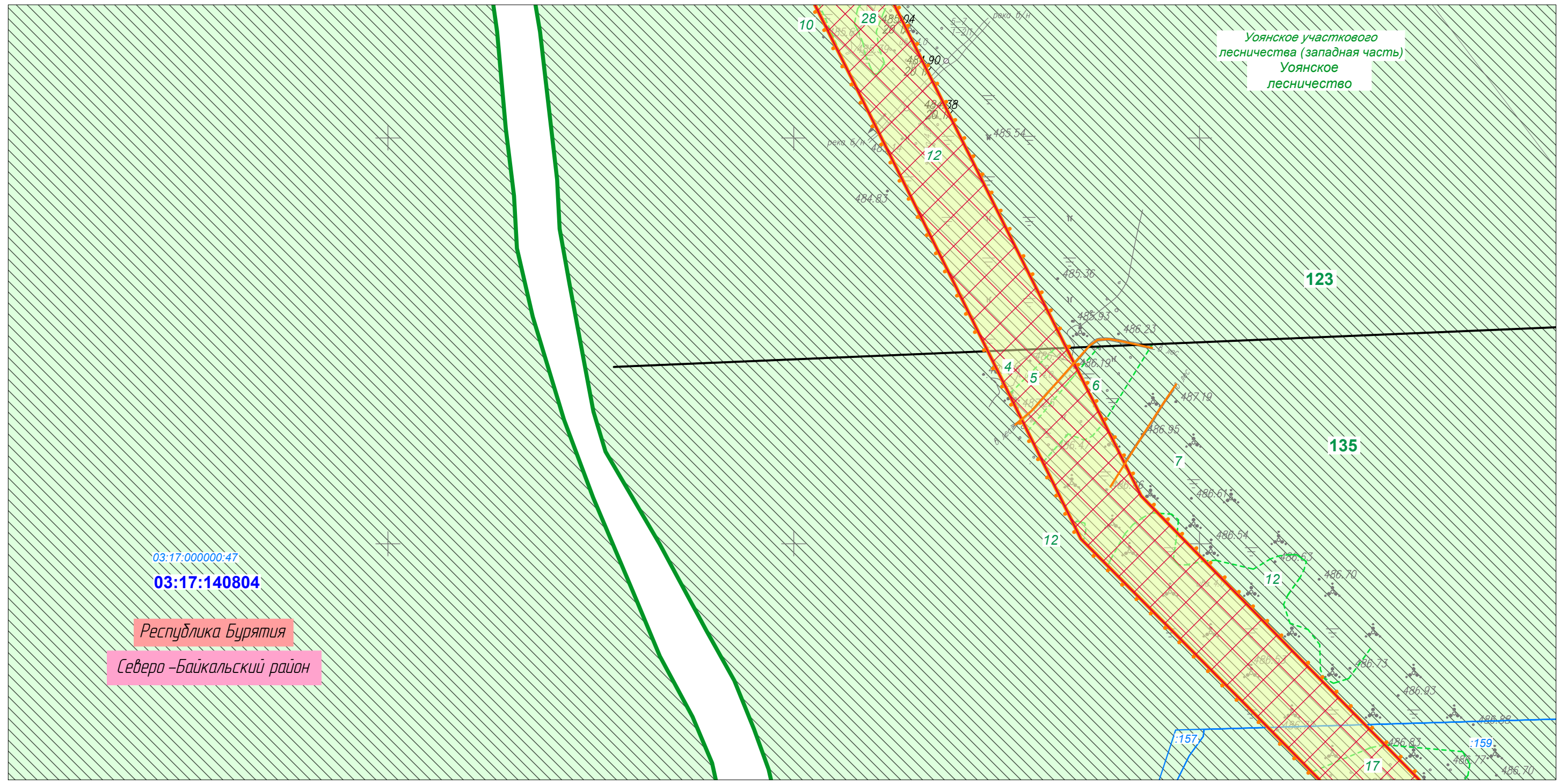


Линия совмещения с Листом 8

						Республика Бурятия, Северо-Байкальский район			
						Документация по планировке территории для размещения объектов энергетики федерального значения «ВЛ 500 кВ Нижнеангарская - Усть-Кут №2»			
Изм.	Кол.уч.	Лист	№ док.	Подп.	Дата	Материалы по обоснованию проекта планировки территории. Графическая часть.	Стадия	Лист	Листов
Разработчик	Мароховский А.А.			<i>Мароховский</i>	08.22		ППТ-4.2	9	318
Разработчик	Тимергалиева А.И.			<i>Тимергалиева</i>	08.22				
Разработчик	Журавлева А.В.			<i>Журавлева</i>	08.22				
Н. контр.	Алешина А.М.			<i>Алешина</i>	08.22				
Нач. отд.	Гнетова Н.Ю.			<i>Гнетова</i>	08.22	Схема использования территории в период подготовки проекта планировки территории. М 1:5000	 ООО НПО "Инжгеопроект" 109052, г. Москва, Рязанский проспект, д.2 стр.49		

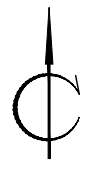


Линия совмещения с Листом 11



Линия совмещения с Листом 9

						Республика Бурятия, Северо-Байкальский район			
						Документация по планировке территории для размещения объектов энергетики федерального значения «ВЛ 500 кВ Нижнеангарская - Усть-Кут №2»			
Изм.	Кол.уч.	Лист	№ док.	Подп.	Дата	Материалы по обоснованию проекта планировки территории. Графическая часть.	Стадия	Лист	Листов
Разработчик		Мароховский А.А.		<i>Мароховский</i>	08.22		ППТ-4.2	10	318
Разработчик		Тимергалиева А.И.		<i>Тимергалиева</i>	08.22				
Разработчик		Журавлева А.В.		<i>Журавлева</i>	08.22				
Н. контр.		Алешина А.М.		<i>Алешина</i>	08.22				
Нач. отд.		Гнетова Н.Ю.		<i>Гнетова</i>	08.22	Схема использования территории в период подготовки проекта планировки территории. М 1:5000	 ООО НПО "Инжгеопроект" 109052, г. Москва, Рязанский проспект, д.2 стр.49		



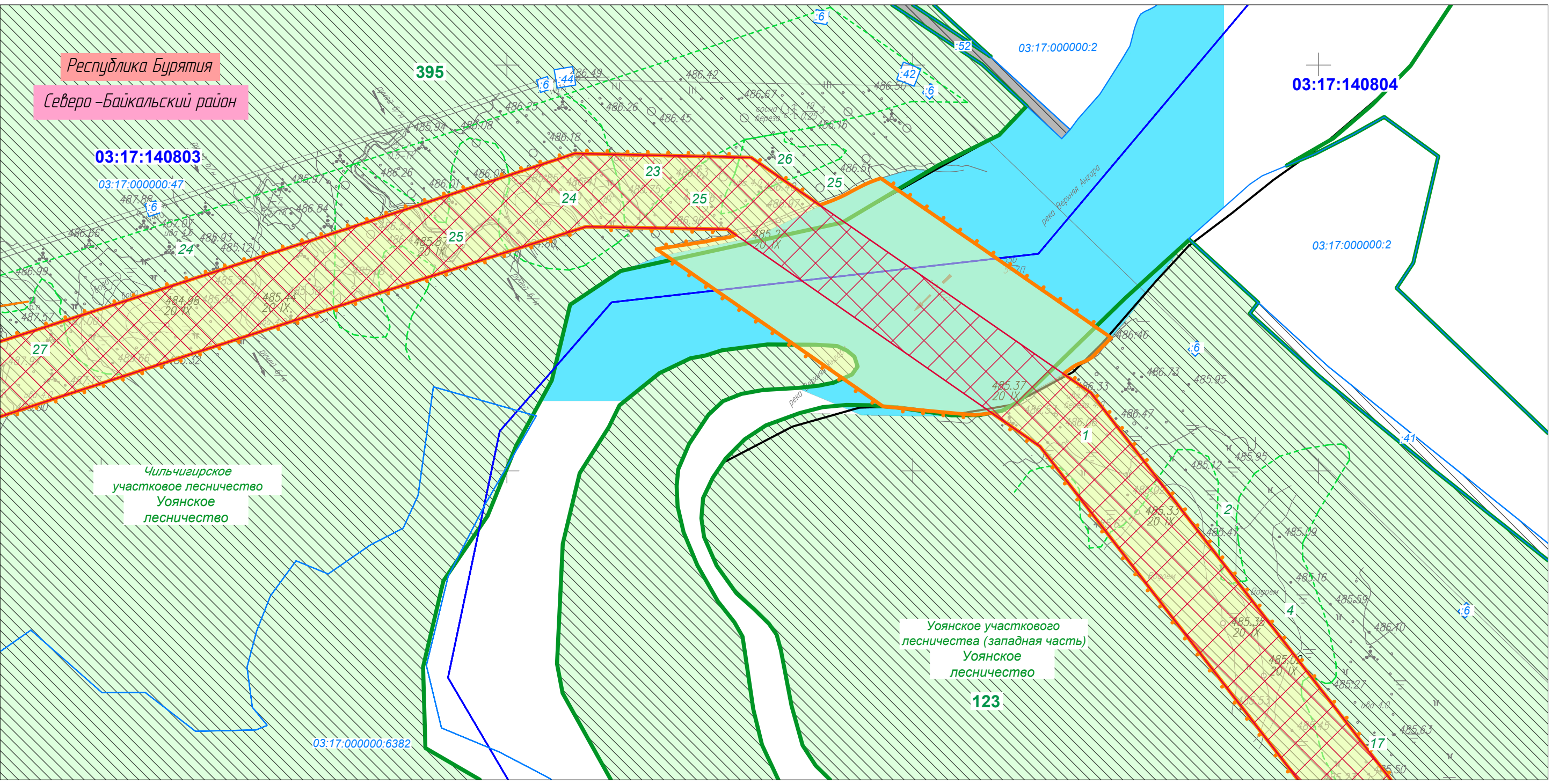
Линия совмещения с Листом 12



Линия совмещения с Листом 10

						Республика Бурятия, Северо-Байкальский район			
						Документация по планировке территории для размещения объектов энергетики федерального значения «ВЛ 500 кВ Нижнеангарская - Усть-Кут №2»			
Изм.	Кол.уч.	Лист	№ док.	Подп.	Дата	Материалы по обоснованию проекта планировки территории. Графическая часть.	Стадия	Лист	Листов
Разработчик	Мароховский А.А.			<i>Мароховский</i>	08.22		ППТ-4.2	11	318
Разработчик	Тимергалиева А.И.			<i>Тимергалиева</i>	08.22				
Разработчик	Журавлева А.В.			<i>Журавлева</i>	08.22				
Н. контр.	Алешина А.М.			<i>Алешина</i>	08.22				
Нач. отд.	Гнетова Н.Ю.			<i>Гнетова</i>	08.22	Схема использования территории в период подготовки проекта планировки территории. М 1:5000	 ООО НПО "Инжгеопроект" 109052, г. Москва, Рязанский проспект, д.2 стр.49		

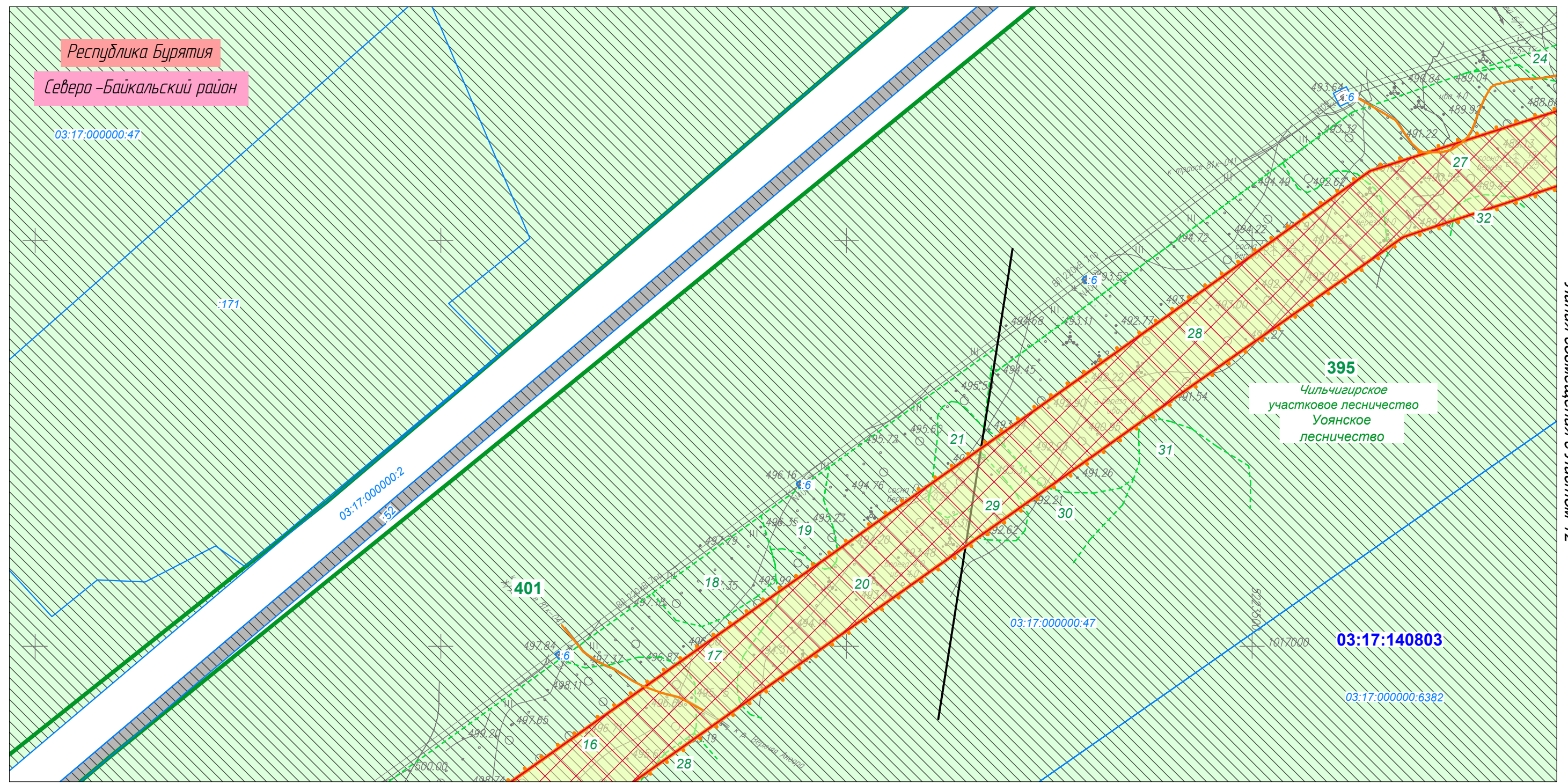
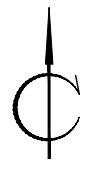
Схема использования территории в период подготовки проекта планировки территории



Линия совмещения с Листом 13

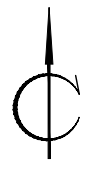
Линия совмещения с Листом 11

						Республика Бурятия, Северо-Байкальский район			
						Документация по планировке территории для размещения объектов энергетики федерального значения «ВЛ 500 кВ Нижнеангарская - Усть-Кут №2»			
Изм.	Кол.уч.	Лист	№ док.	Подп.	Дата	Материалы по обоснованию проекта планировки территории. Графическая часть.	Стадия	Лист	Листов
Разработчик	Мароховский А.А.			<i>Мароховский</i>	08.22		ППТ-4.2	12	318
Разработчик	Тимергалиева А.И.			<i>Тимергалиева</i>	08.22				
Разработчик	Журавлева А.В.			<i>Журавлева</i>	08.22				
Н. контр.	Алешина А.М.			<i>Алешина</i>	08.22				
Нач. отд.	Гнетова Н.Ю.			<i>Гнетова</i>	08.22	Схема использования территории в период подготовки проекта планировки территории. М 1:5000	 ООО НПО "Инжгеопроект" 109052, г. Москва, Рязанский проспект, д.2 стр.49		

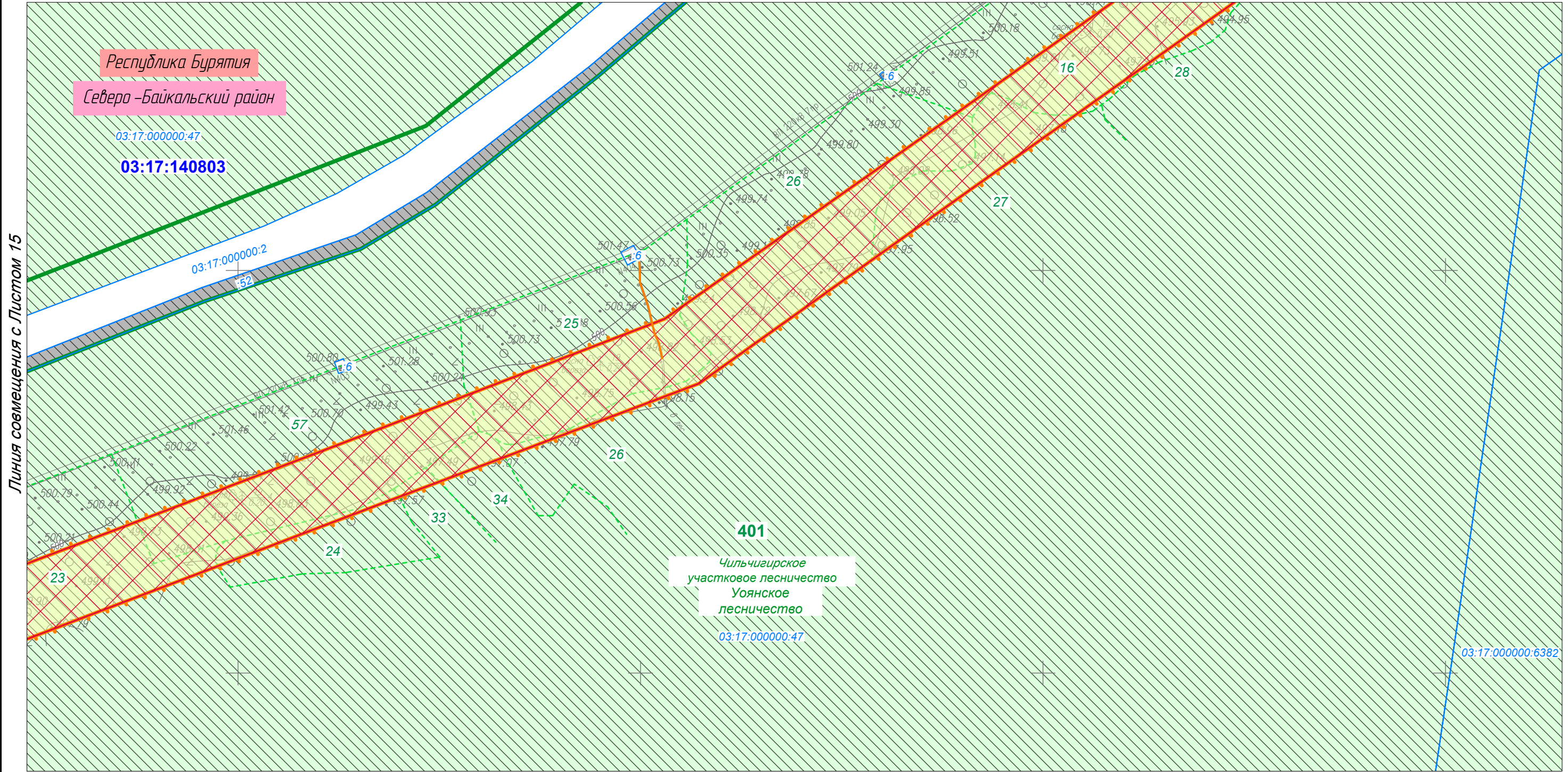


Линия совмещения с Листом 14

						Республика Бурятия, Северо-Байкальский район			
						Документация по планировке территории для размещения объектов энергетики федерального значения «ВЛ 500 кВ Нижнеангарская - Усть-Кут №2»			
Изм.	Кол.уч.	Лист	№ док.	Подп.	Дата	Материалы по обоснованию проекта планировки территории. Графическая часть.	Стадия	Лист	Листов
Разработчик	Мароховский А.А.			<i>Мароховский</i>	08.22		ППТ-4.2	13	318
Разработчик	Тимергалиева А.И.			<i>Тимергалиева</i>	08.22				
Разработчик	Журавлева А.В.			<i>Журавлева</i>	08.22				
Н. контр.	Алешина А.М.			<i>Алешина</i>	08.22				
Нач. отд.	Гнетова Н.Ю.			<i>Гнетова</i>	08.22	Схема использования территории в период подготовки проекта планировки территории. М 1:5000	 ООО НПО "Инжгеопроект" 109052, г. Москва, Рязанский проспект, д.2 стр.49		

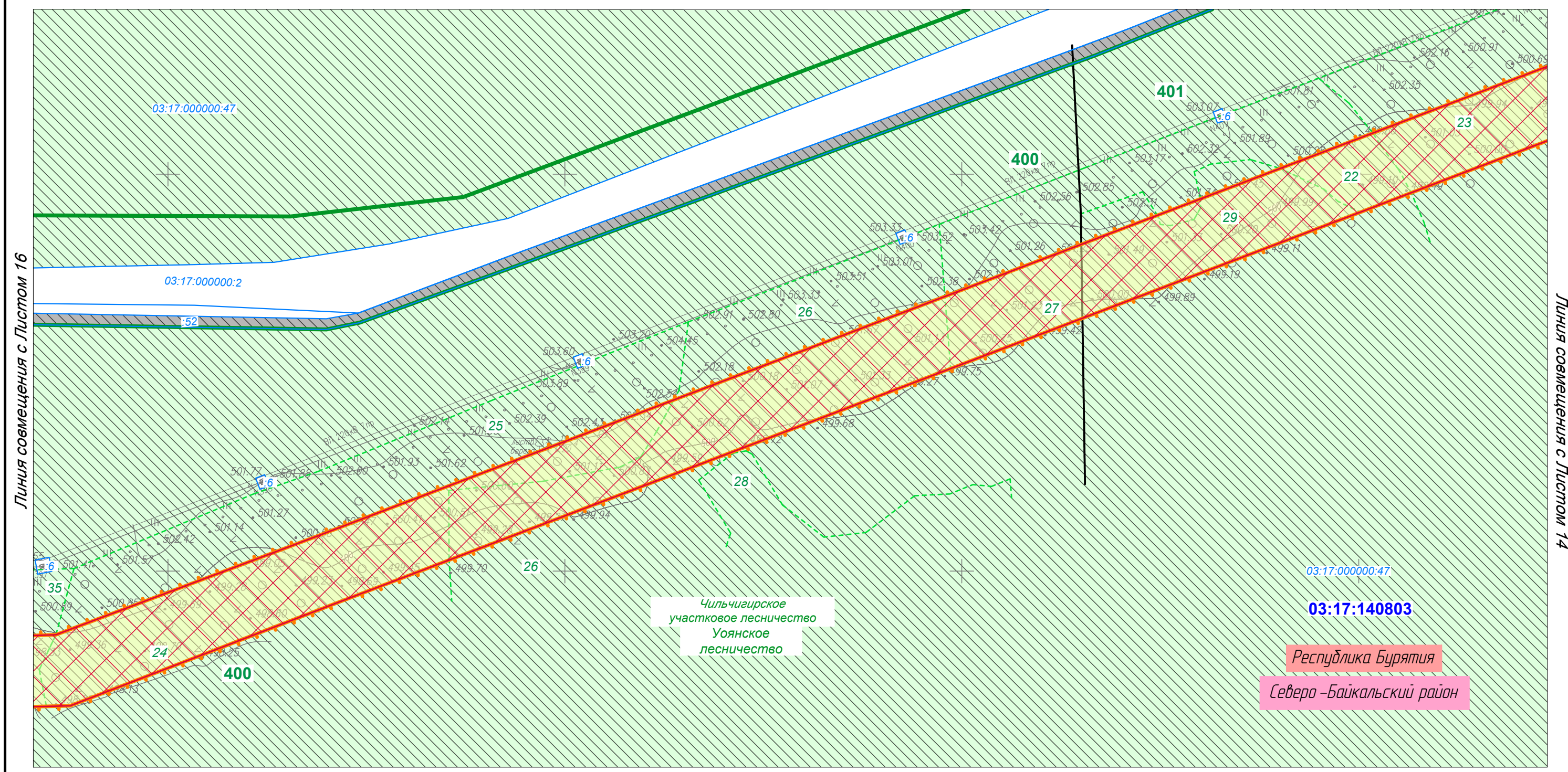
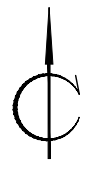


Линия совмещения с Листом 13



						Республика Бурятия, Северо-Байкальский район			
						Документация по планировке территории для размещения объектов энергетики федерального значения «ВЛ 500 кВ Нижнеангарская - Усть-Кут №2»			
Изм.	Кол.уч.	Лист	№ док.	Подп.	Дата	Материалы по обоснованию проекта планировки территории. Графическая часть.	Стадия	Лист	Листов
Разработчик	Мароховский А.А.			<i>Mar</i>	08.22		ППТ-4.2	14	318
Разработчик	Тимергалиева А.И.			<i>Tim</i>	08.22				
Разработчик	Журавлева А.В.			<i>Zur</i>	08.22				
Н. контр.	Алешина А.М.			<i>Ale</i>	08.22				
Нач. отд.	Гнетова Н.Ю.			<i>Gne</i>	08.22	Схема использования территории в период подготовки проекта планировки территории. М 1:5000	ООО НПО "Инжгеопроект" 109052, г. Москва, Рязанский проспект, д.2 стр.49		

Схема использования территории в период подготовки проекта планировки территории

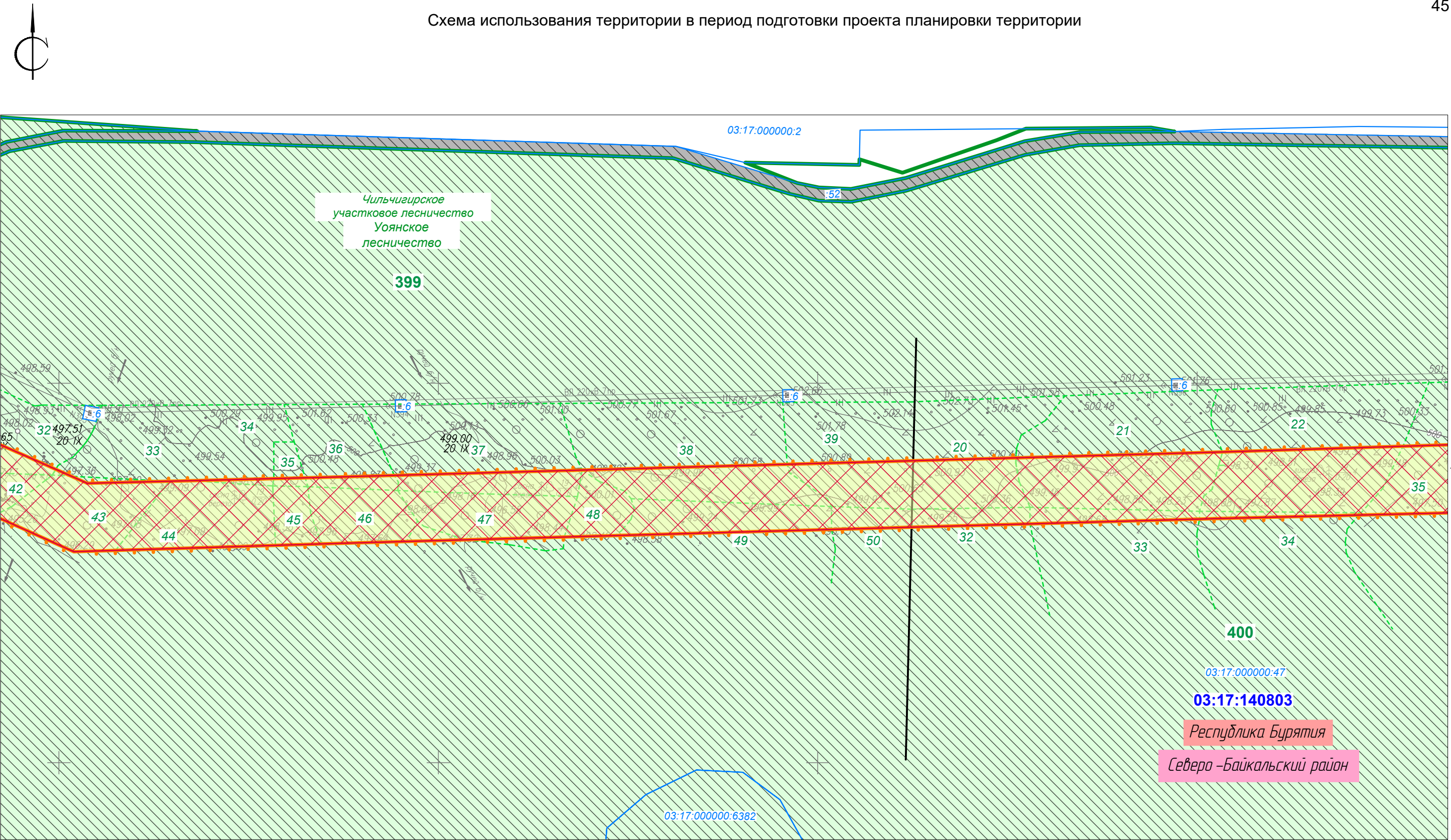


Линия совмещения с Листом 16

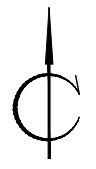
Линия совмещения с Листом 14

						Республика Бурятия, Северо-Байкальский район			
						Документация по планировке территории для размещения объектов энергетики федерального значения «ВЛ 500 кВ Нижнеангарская - Усть-Кут №2»			
Изм.	Кол.уч.	Лист	№ док.	Подп.	Дата	Материалы по обоснованию проекта планировки территории. Графическая часть.	Стадия	Лист	Листов
Разработчик	Мароховский А.А.			<i>Mar</i>	08.22		ППТ-4.2	15	318
Разработчик	Тимергалиева А.И.			<i>Tim</i>	08.22				
Разработчик	Журавлева А.В.			<i>Zh</i>	08.22				
Н. контр.	Алешина А.М.			<i>Al</i>	08.22				
Нач. отд.	Гнетова Н.Ю.			<i>Gn</i>	08.22	Схема использования территории в период подготовки проекта планировки территории. М 1:5000	ООО НПО "Инжгеопроект" 109052, г. Москва, Рязанский проспект, д.2 стр.49		

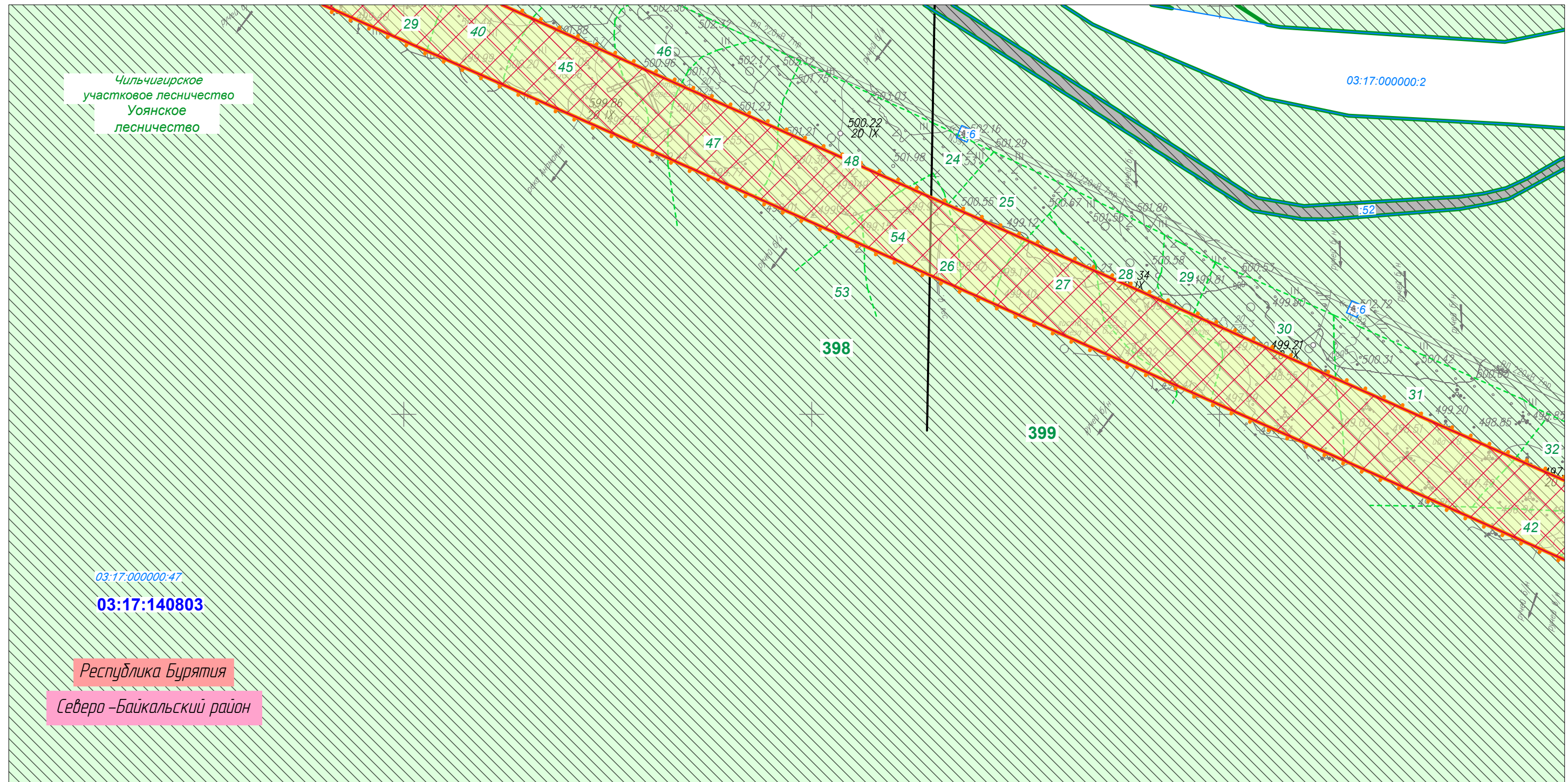
Схема использования территории в период подготовки проекта планировки территории



						Республика Бурятия, Северо-Байкальский район			
						Документация по планировке территории для размещения объектов энергетики федерального значения «ВЛ 500 кВ Нижнеангарская - Усть-Кут №2»			
Изм.	Кол.уч.	Лист	№ док.	Подп.	Дата	Материалы по обоснованию проекта планировки территории. Графическая часть.	Стадия	Лист	Листов
Разработчик		Мароховский А.А.		<i>Мароховский</i>	08.22		ППТ-4.2	16	318
Разработчик		Тимергалиева А.И.		<i>Тимергалиева</i>	08.22				
Разработчик		Журавлева А.В.		<i>Журавлева</i>	08.22				
Н. контр.		Алешина А.М.		<i>Алешина</i>	08.22				
Нач. отд.		Гнетова Н.Ю.		<i>Гнетова</i>	08.22	Схема использования территории в период подготовки проекта планировки территории. М 1:5000	ООО НПО "Инжгеопроект" 109052, г. Москва, Рязанский проспект, д.2 стр.49		



Линия совмещения с Листом 18



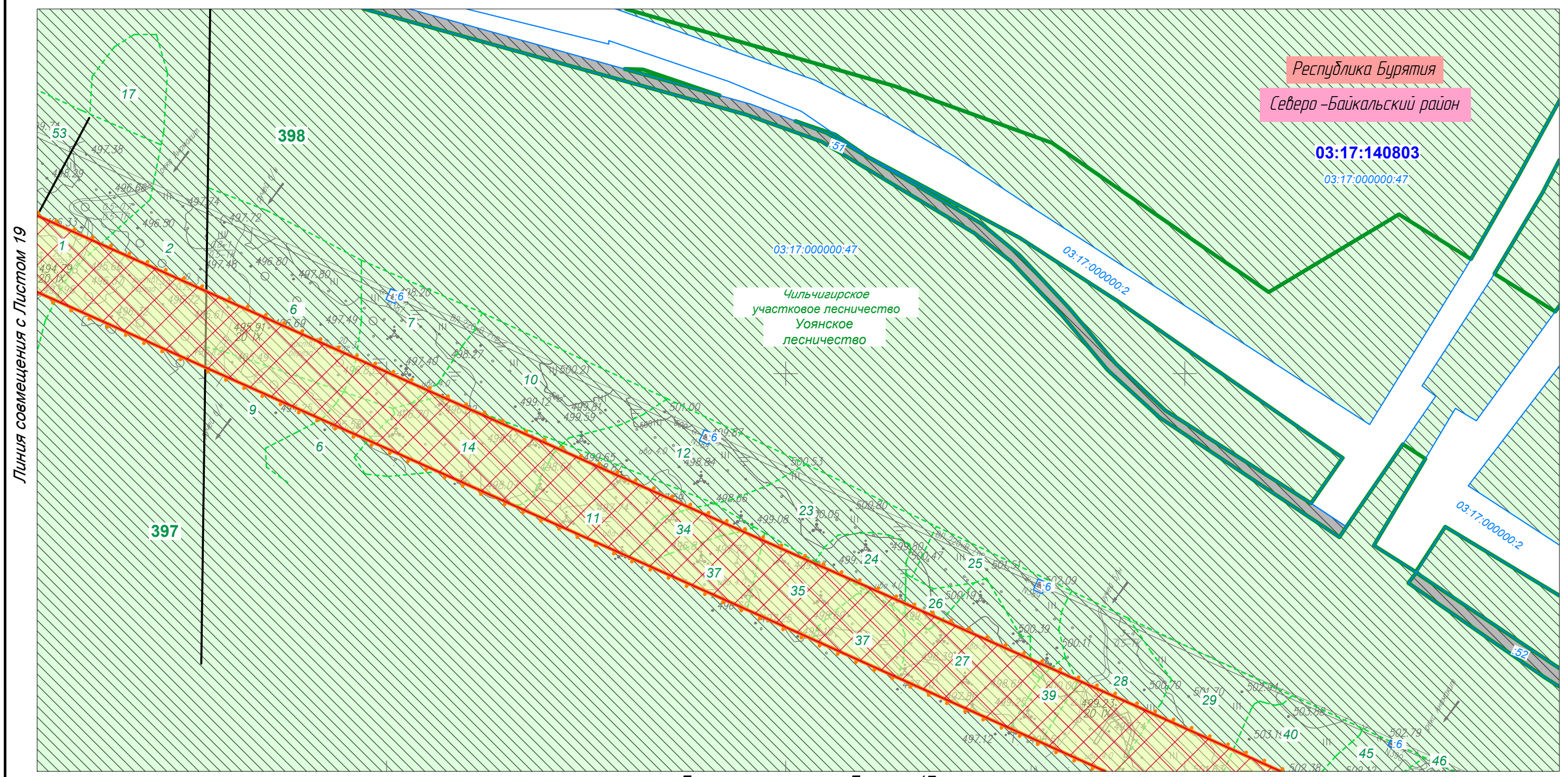
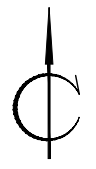
Чильчигирское
участковое лесничество
Уоянское
лесничество

03:17:000000:47
03:17:140803

Республика Бурятия
Северо-Байкальский район

Линия совмещения с Листом 16

						Республика Бурятия, Северо-Байкальский район			
						Документация по планировке территории для размещения объектов энергетики федерального значения «ВЛ 500 кВ Нижнеангарская - Усть-Кут №2»			
Изм.	Кол.уч.	Лист	№ док.	Подп.	Дата	Материалы по обоснованию проекта планировки территории. Графическая часть.	Стадия	Лист	Листов
Разработчик		Мароховский А.А.		<i>Marokhov</i>	08.22		ППТ-4.2	17	318
Разработчик		Тимергалиева А.И.		<i>Timergaliev</i>	08.22				
Разработчик		Журавлева А.В.		<i>Zhuravleva</i>	08.22				
Н. контр.		Алешина А.М.		<i>Aleshina</i>	08.22				
Нач. отд.		Гнетова Н.Ю.		<i>Gnetova</i>	08.22	Схема использования территории в период подготовки проекта планировки территории. М 1:5000	 ООО НПО "Инжгеопроект" 109052, г. Москва, Рязанский проспект, д.2 стр.49		

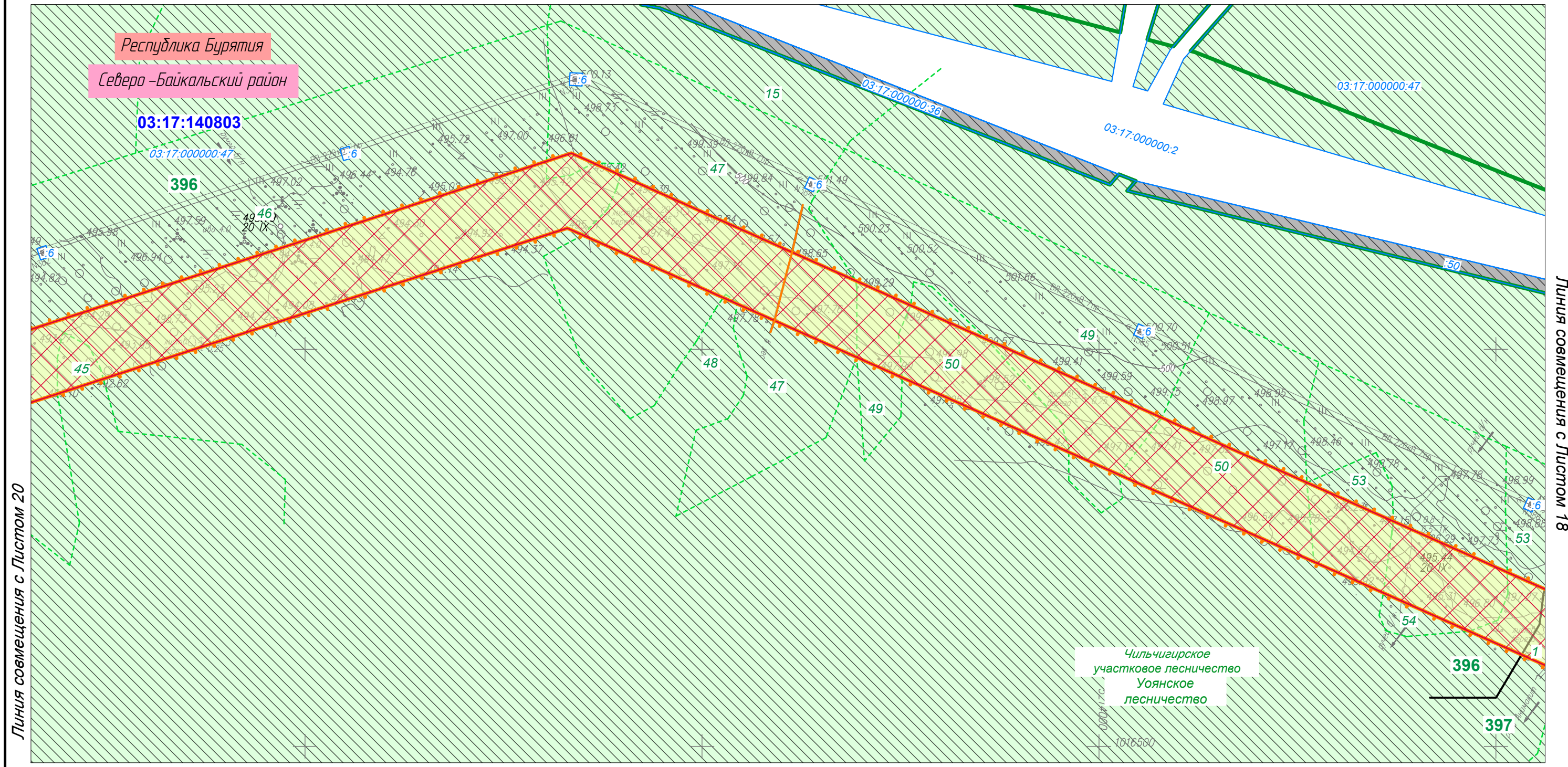
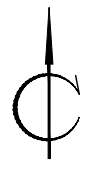


Линия совмещения с Листом 19

Линия совмещения с Листом 17

						Республика Бурятия, Северо-Байкальский район			
						Документация по планировке территории для размещения объектов энергетики федерального значения «ВЛ 500 кВ Нижнеангарская - Усть-Кут №2»			
Изм.	Кол.уч.	Лист	№ док.	Подп.	Дата	Материалы по обоснованию проекта планировки территории. Графическая часть.	Стадия	Лист	Листов
Разработчик	Мароховский А.А.			<i>Mar</i>	08.22		ППТ-4.2	18	318
Разработчик	Тимергалиева А.И.			<i>Tim</i>	08.22				
Разработчик	Журавлева А.В.			<i>Jur</i>	08.22				
Н. контр.	Алешина А.М.			<i>Ale</i>	08.22				
Нач. отд.	Гнетова Н.Ю.			<i>Gne</i>	08.22	Схема использования территории в период подготовки проекта планировки территории. М 1:5000		 ООО НПО "Инжпроект" 109052, г. Москва, Рязанский проспект, д.2 стр.49	

Схема использования территории в период подготовки проекта планировки территории



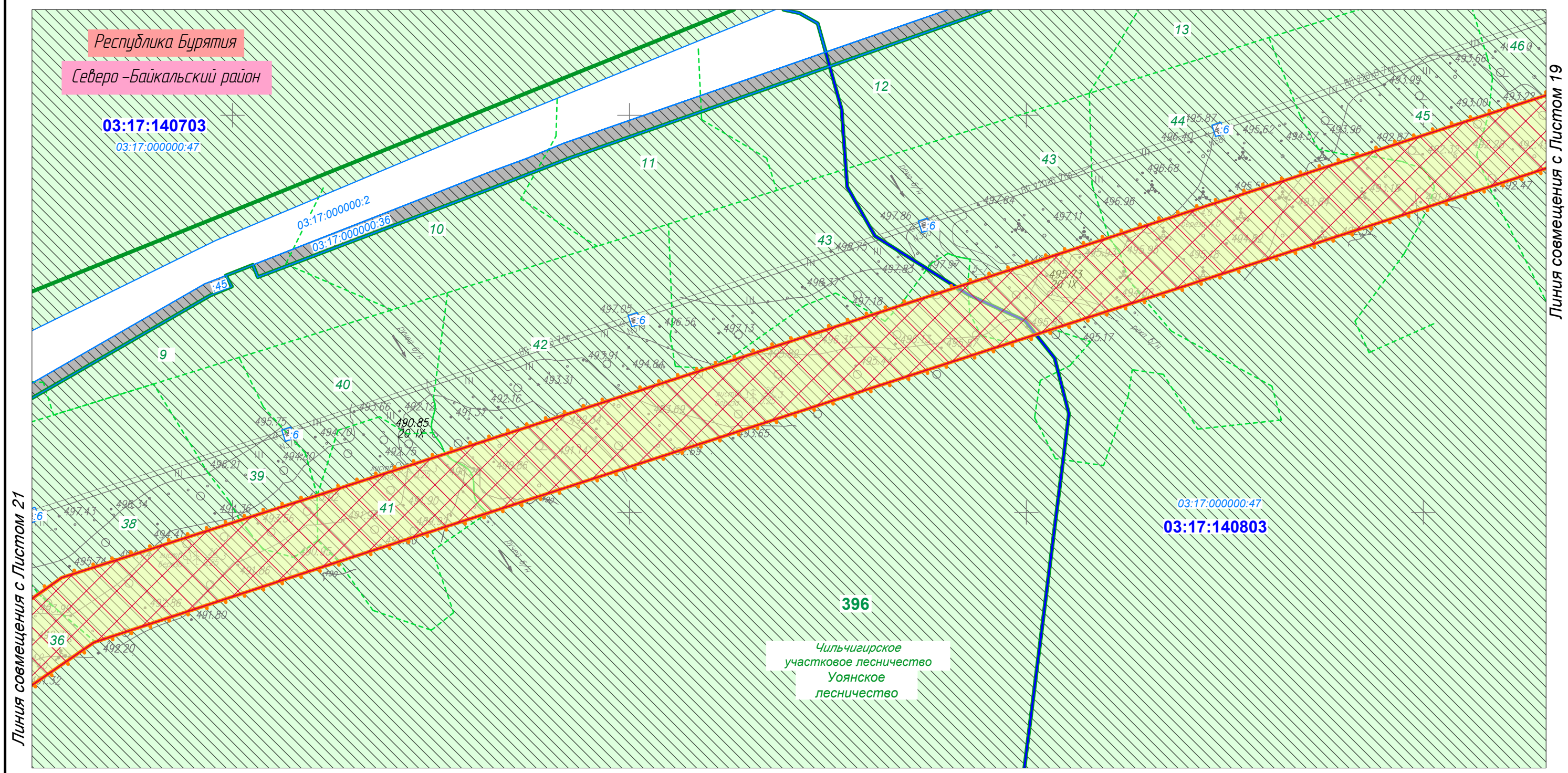
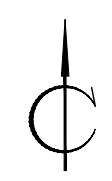
Линия совмещения с Листом 20

Линия совмещения с Листом 18

Чильчиайское
участковое лесничество
Уоянское
лесничество

						Республика Бурятия, Северо-Байкальский район			
						Документация по планировке территории для размещения объектов энергетики федерального значения «ВЛ 500 кВ Нижнеангарская - Усть-Кут №2»			
Изм.	Кол.уч.	Лист	№ док.	Подп.	Дата	Материалы по обоснованию проекта планировки территории. Графическая часть.	Стадия	Лист	Листов
Разработчик		Мароховский А.А.		<i>Мароховский</i>	08.22		ППТ-4.2	19	318
Разработчик		Тимергалиева А.И.		<i>Тимергалиева</i>	08.22				
Разработчик		Журавлева А.В.		<i>Журавлева</i>	08.22				
Н. контр.		Алешина А.М.		<i>Алешина</i>	08.22				
Нач. отд.		Гнетова Н.Ю.		<i>Гнетова</i>	08.22	Схема использования территории в период подготовки проекта планировки территории. М 1:5000	 ООО НПО "Инжгеопроект" 109052, г. Москва, Рязанский проспект, д.2 стр.49		

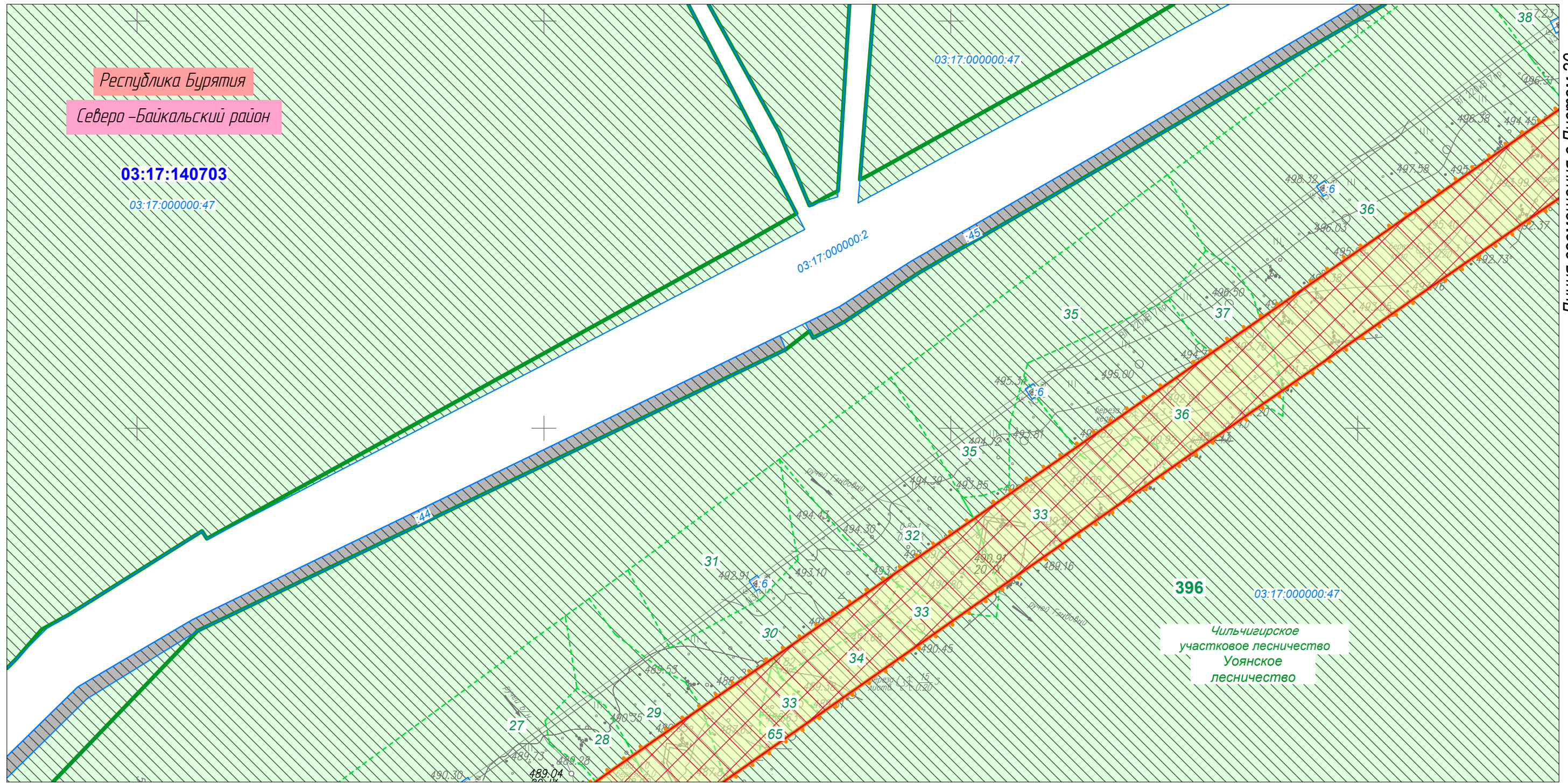
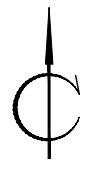
Схема использования территории в период подготовки проекта планировки территории



Линия совмещения с Листом 21

Линия совмещения с Листом 19

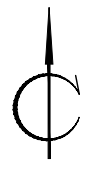
						Республика Бурятия, Северо-Байкальский район			
						Документация по планировке территории для размещения объектов энергетики федерального значения «ВЛ 500 кВ Нижнеангарская - Усть-Кут №2»			
Изм.	Кол.уч.	Лист	№ док.	Подп.	Дата	Материалы по обоснованию проекта планировки территории. Графическая часть.	Стадия	Лист	Листов
Разработчик	Мароховский А.А.			<i>Мароховский</i>	08.22		ППТ-4.2	20	318
Разработчик	Тимергалиева А.И.			<i>Тимергалиева</i>	08.22				
Разработчик	Журавлева А.В.			<i>Журавлева</i>	08.22				
Н. контр.	Алешина А.М.			<i>Алешина</i>	08.22				
Нач. отд.	Гнетова Н.Ю.			<i>Гнетова</i>	08.22	Схема использования территории в период подготовки проекта планировки территории. М 1:5000	ООО НПО "Инжгеопроект" 109052, г. Москва, Рязанский проспект, д.2 стр.49		



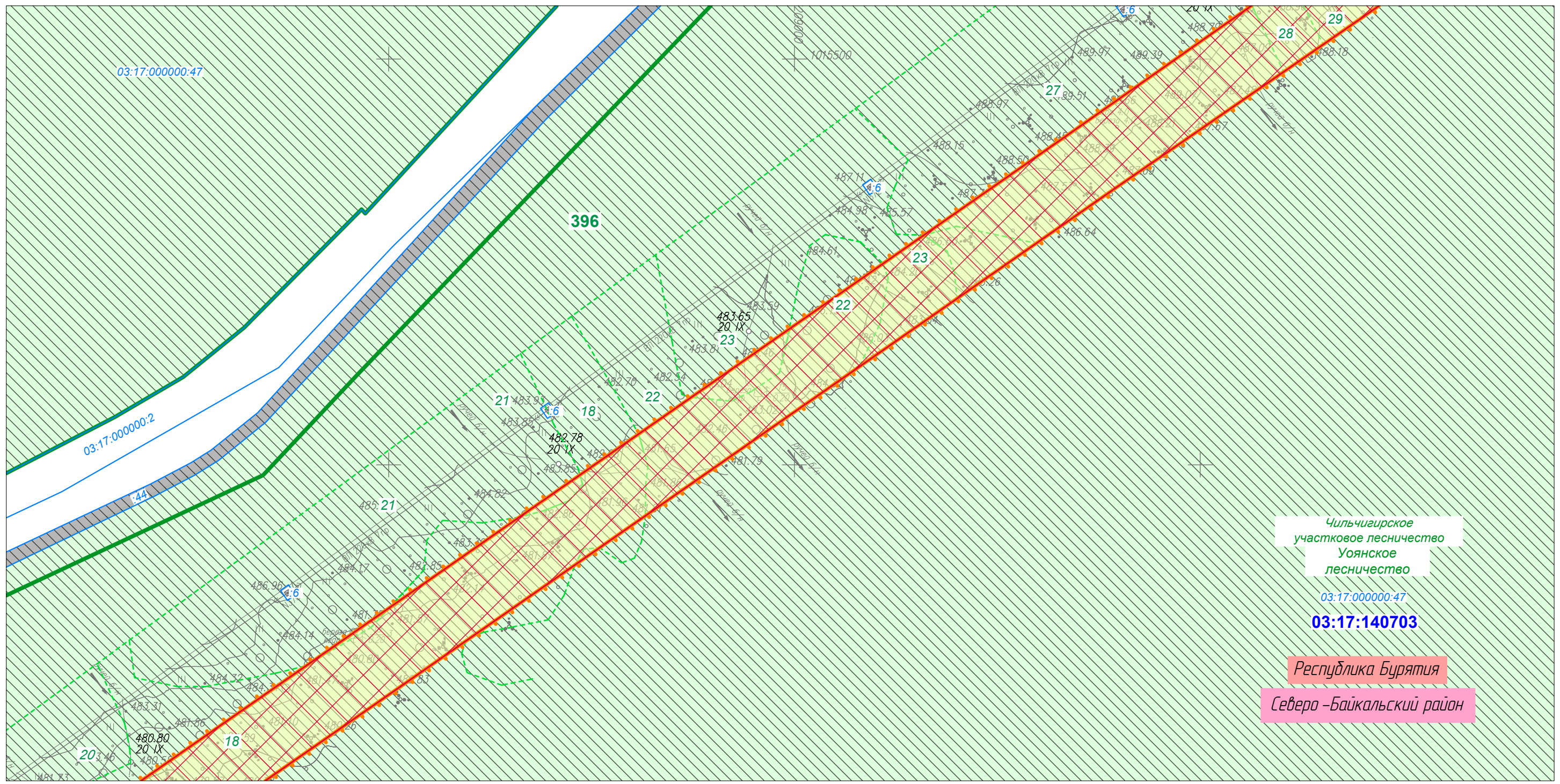
Линия совмещения с Листом 20

Линия совмещения с Листом 22

						Республика Бурятия, Северо-Байкальский район			
						Документация по планировке территории для размещения объектов энергетики федерального значения «ВЛ 500 кВ Нижнеангарская - Усть-Кут №2»			
Изм.	Кол.уч.	Лист	№ док.	Подп.	Дата	Материалы по обоснованию проекта планировки территории. Графическая часть.	Стадия	Лист	Листов
Разработчик	Мароховский А.А.			<i>Mar</i>	08.22		ППТ-4.2	21	318
Разработчик	Тимергалиева А.И.			<i>Tim</i>	08.22				
Разработчик	Журавлева А.В.			<i>Zh</i>	08.22				
Н. контр.	Алешина А.М.			<i>Al</i>	08.22				
Нач. отд.	Гнетова Н.Ю.			<i>Gn</i>	08.22	Схема использования территории в период подготовки проекта планировки территории. М 1:5000	ООО НПО "Инжгеопроект" 109052, г. Москва, Рязанский проспект, д.2 стр.49		



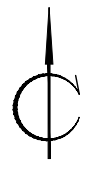
Линия совмещения с Листом 21



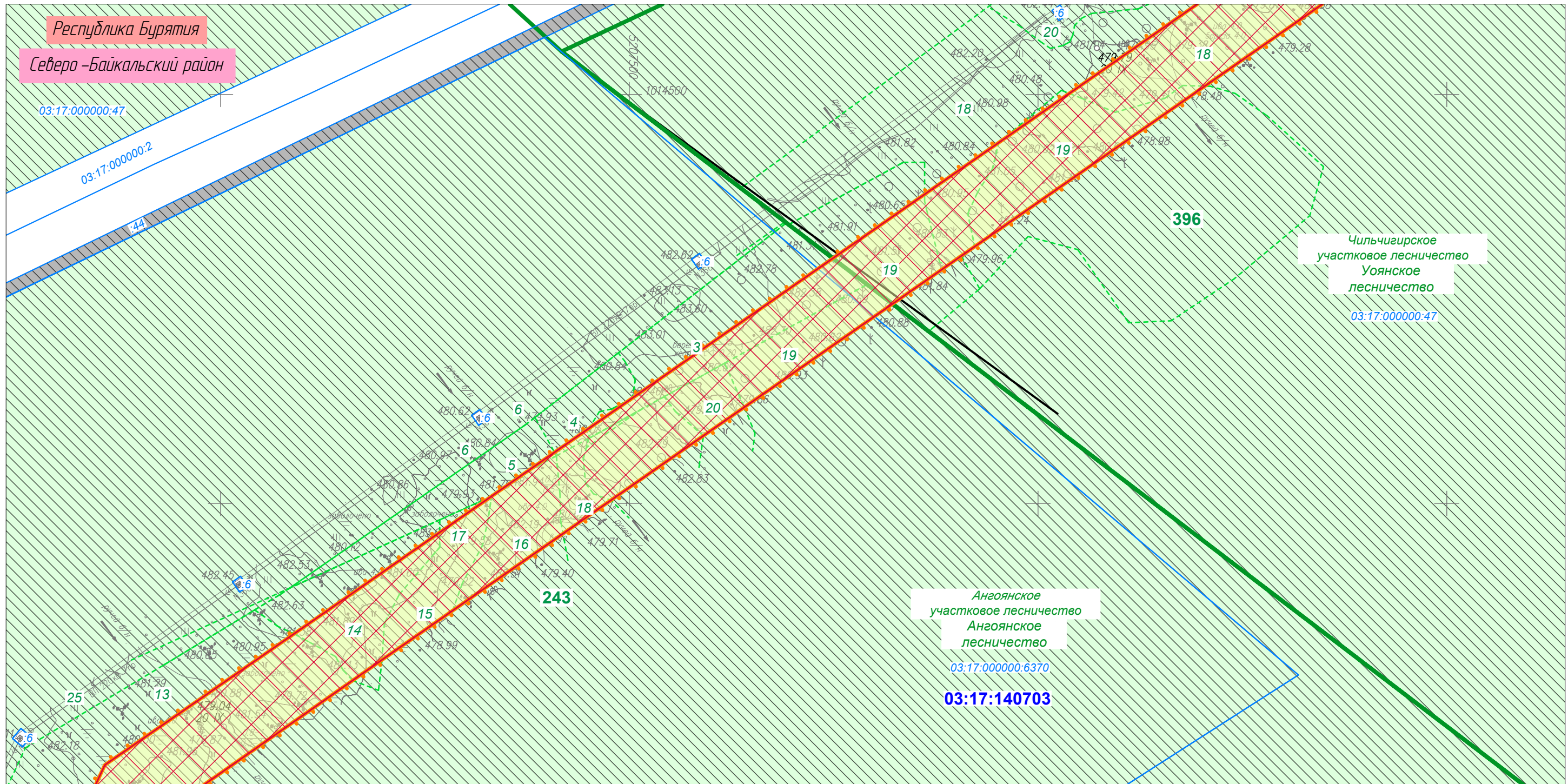
Линия совмещения с Листом 23

						Республика Бурятия, Северо-Байкальский район			
						Документация по планировке территории для размещения объектов энергетики федерального значения «ВЛ 500 кВ Нижнеангарская - Усть-Кут №2»			
Изм.	Кол.уч.	Лист	№ док.	Подп.	Дата	Материалы по обоснованию проекта планировки территории. Графическая часть.	Стадия	Лист	Листов
Разработчик	Мароховский А.А.			<i>Mar</i>	08.22		ППТ-4.2	22	318
Разработчик	Тимергалиева А.И.			<i>Tim</i>	08.22				
Разработчик	Журавлева А.В.			<i>Zh</i>	08.22				
Н. контр.	Алешина А.М.			<i>Al</i>	08.22				
Нач. отд.	Гнетова Н.Ю.			<i>Gn</i>	08.22	Схема использования территории в период подготовки проекта планировки территории. М 1:5000	 ООО НПО "Инжгеопроект" 109052, г. Москва, Рязанский проспект, д.2 стр.49		

Схема использования территории в период подготовки проекта планировки территории



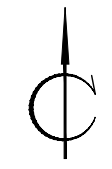
Линия совмещения с Листом 22



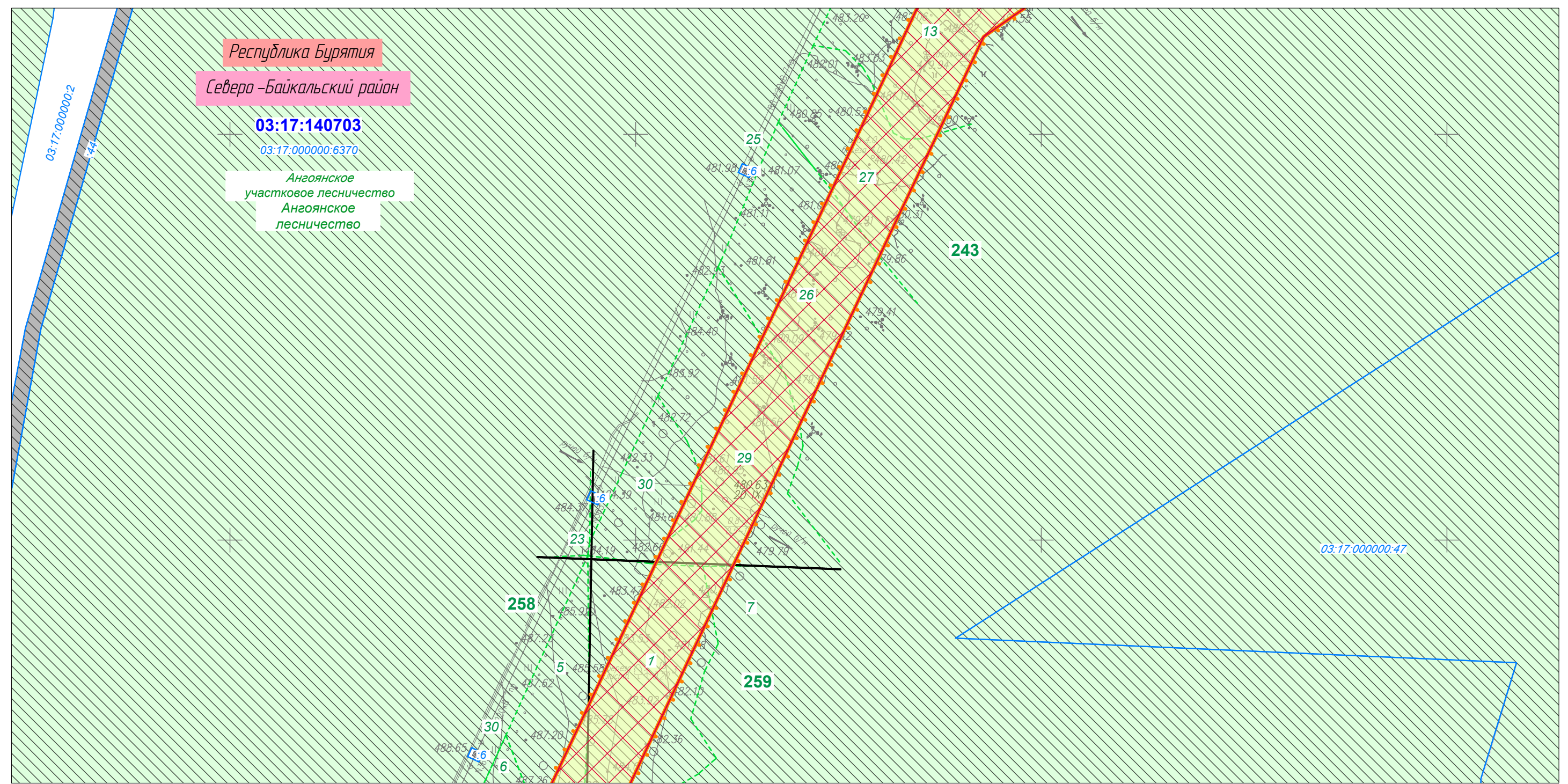
Линия совмещения с Листом 24

						Республика Бурятия Северо-Байкальский район			
						Документация по планировке территории для размещения объектов энергетики федерального значения «ВЛ 500 кВ Нижнеангарская - Усть-Кут №2»			
Изм.	Кол.уч.	Лист	№ док.	Подп.	Дата	Материалы по обоснованию проекта планировки территории. Графическая часть.	Стадия	Лист	Листов
Разработчик	Марховский А.А.			<i>Mar</i>	08.22		ППТ-4.2	23	318
Разработчик	Тимергалиева А.И.			<i>Tim</i>	08.22				
Разработчик	Журавлева А.В.			<i>Zh</i>	08.22				
Н. контр.	Алешина А.М.			<i>Al</i>	08.22				
Нач. отд.	Гнетова Н.Ю.			<i>Gn</i>	08.22	Схема использования территории в период подготовки проекта планировки территории. М 1:5000	 ООО НПО "Инжгеопроект" 109052, г. Москва, Рязанский проспект, д.2 стр.49		

Схема использования территории в период подготовки проекта планировки территории

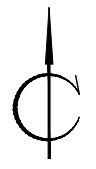


Линия совмещения с Листом 23

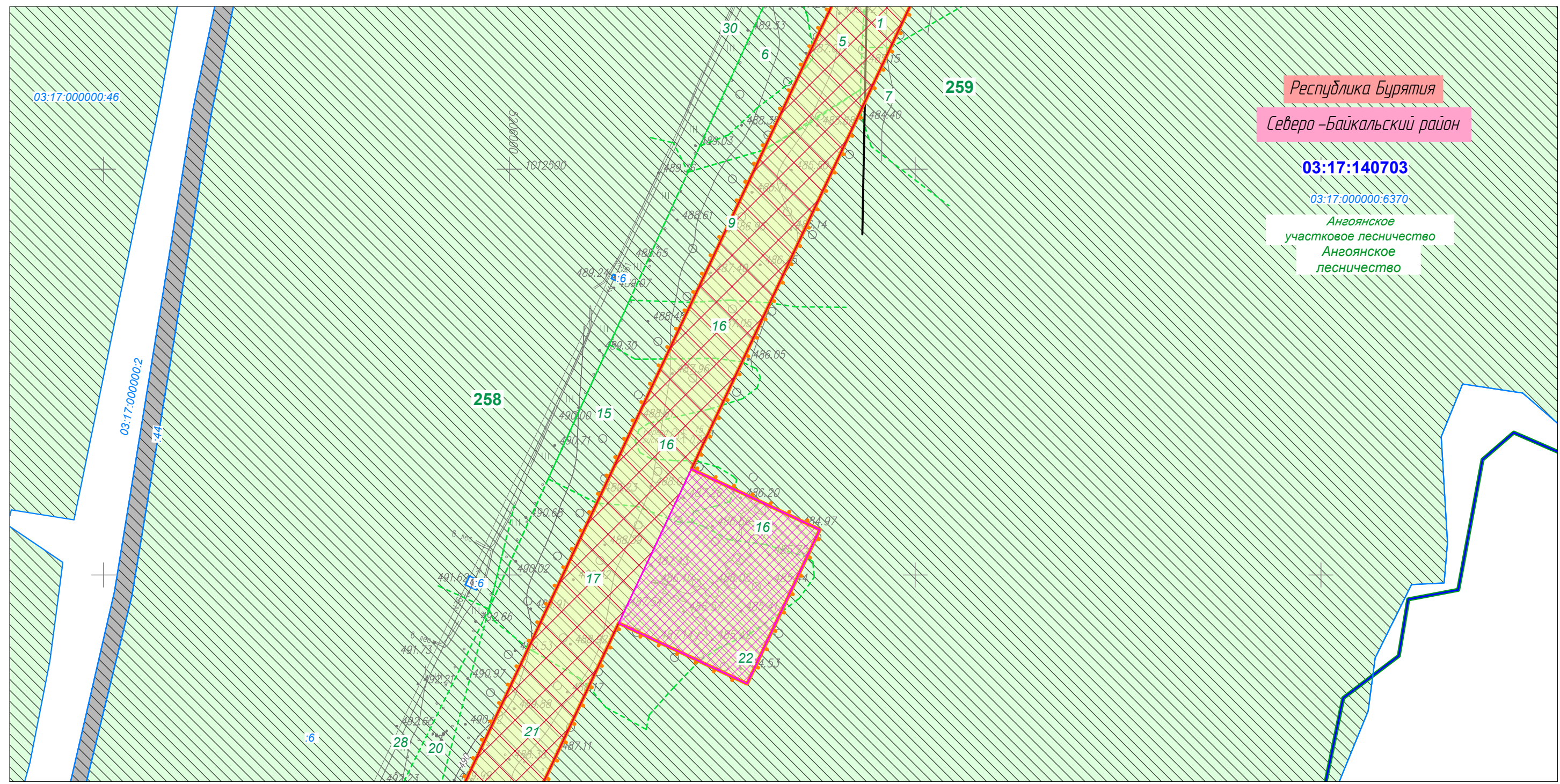


Линия совмещения с Листом 25

						Республика Бурятия, Северо-Байкальский район			
						Документация по планировке территории для размещения объектов энергетики федерального значения «ВЛ 500 кВ Нижнеангарская - Усть-Кут №2»			
Изм.	Кол.уч.	Лист	№ док.	Подп.	Дата	Материалы по обоснованию проекта планировки территории. Графическая часть.	Стадия	Лист	Листов
Разработчик		Мароховский А.А.		<i>Mar</i>	08.22		ППТ-4.2	24	318
Разработчик		Тимергалиева А.И.		<i>Tim</i>	08.22				
Разработчик		Журавлева А.В.		<i>Zhur</i>	08.22				
Н. контр.		Алешина А.М.		<i>Alesh</i>	08.22				
Нач. отд.		Гнетова Н.Ю.		<i>Gnet</i>	08.22	Схема использования территории в период подготовки проекта планировки территории. М 1:5000		ООО НПО "Инжгеопроект" 109052, г. Москва, Рязанский проспект, д.2 стр.49	



Линия совмещения с Листом 24

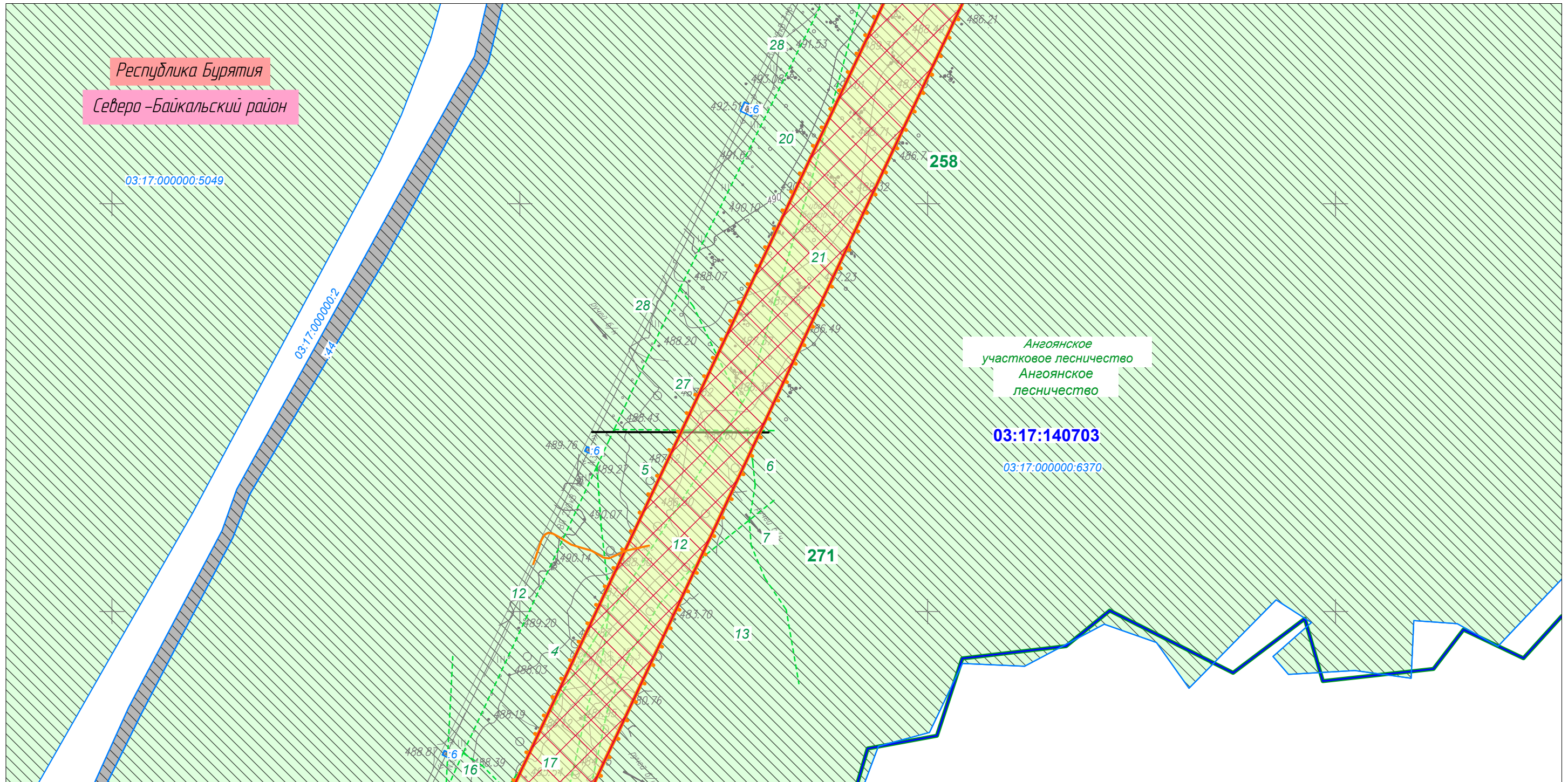


Линия совмещения с Листом 26

						Республика Бурятия, Северо-Байкальский район			
						Документация по планировке территории для размещения объектов энергетики федерального значения «ВЛ 500 кВ Нижнеангарская - Усть-Кут №2»			
Изм.	Кол.уч.	Лист	№ док.	Подп.	Дата	Материалы по обоснованию проекта планировки территории. Графическая часть.	Стадия	Лист	Листов
Разработчик	Мароховский А.А.			<i>Мароховский</i>	08.22		ППТ-4.2	25	318
Разработчик	Тимергалиева А.И.			<i>Тимергалиева</i>	08.22				
Разработчик	Журавлева А.В.			<i>Журавлева</i>	08.22				
Н. контр.	Алешина А.М.			<i>Алешина</i>	08.22				
Нач. отд.	Гнетова Н.Ю.			<i>Гнетова</i>	08.22	Схема использования территории в период подготовки проекта планировки территории. М 1:5000	 ООО НПО "Инжгеопроект" 109052, г. Москва, Рязанский проспект, д.2 стр.49		

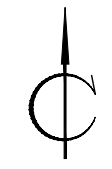


Линия совмещения с Листом 25

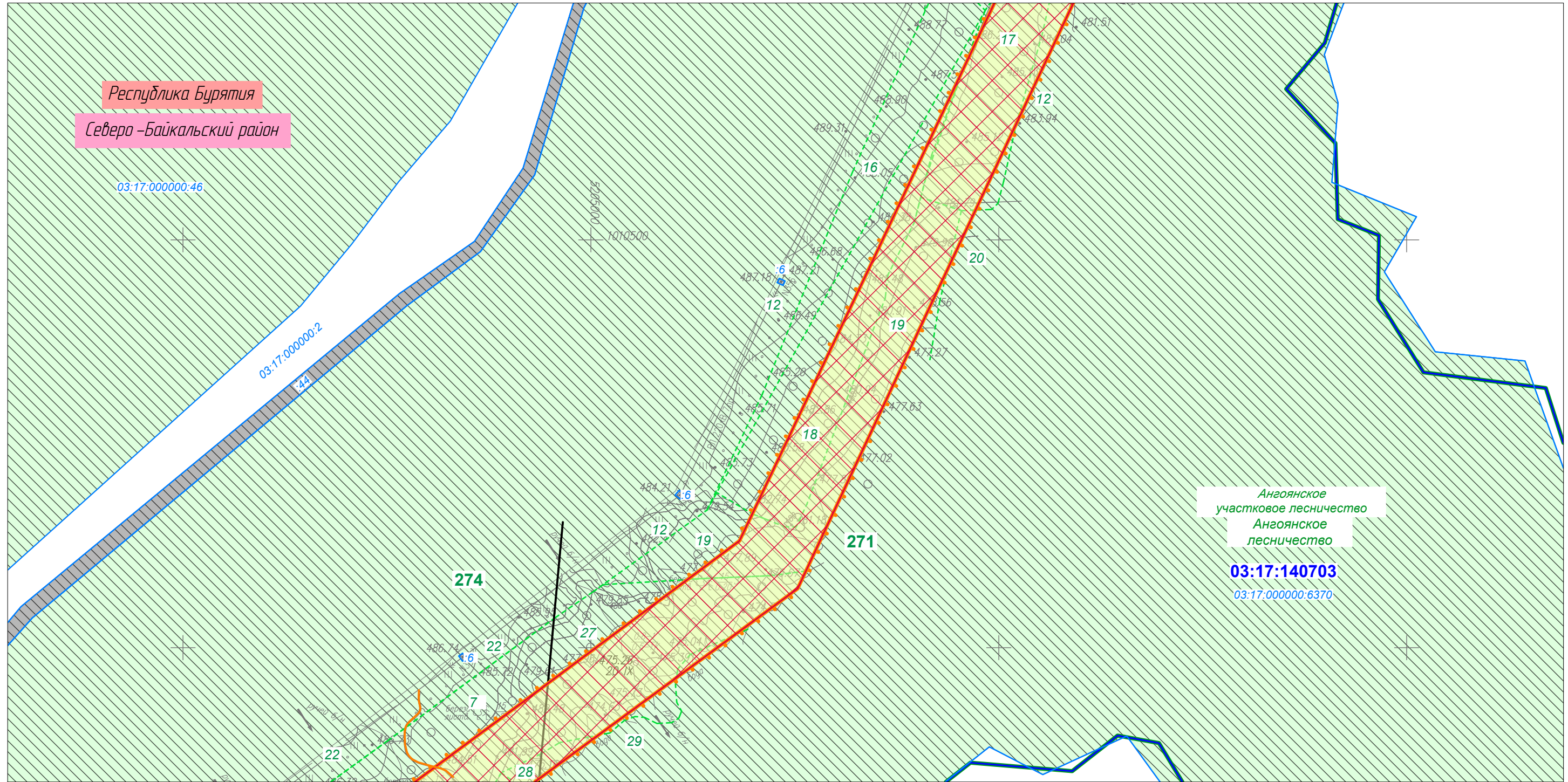


Линия совмещения с Листом 27

						Республика Бурятия, Северо-Байкальский район			
						Документация по планировке территории для размещения объектов энергетики федерального значения «ВЛ 500 кВ Нижнеангарская - Усть-Кут №2»			
Изм.	Кол.уч.	Лист	№ док.	Подп.	Дата	Материалы по обоснованию проекта планировки территории. Графическая часть.	Стадия	Лист	Листов
Разработчик		Мароховский А.А.		<i>Marokhovskiy</i>	08.22		ППТ-4.2	26	318
Разработчик		Тимергалиева А.И.		<i>Timergalievaya</i>	08.22				
Разработчик		Журавлева А.В.		<i>Zhuravleva</i>	08.22				
Н. контр.		Алешина А.М.		<i>Aleshina</i>	08.22				
Нач. отд.		Гнетова Н.Ю.		<i>Gnetova</i>	08.22	Схема использования территории в период подготовки проекта планировки территории. М 1:5000	 ООО НПО "Инжгеопроект" 109052, г. Москва, Рязанский проспект, д.2 стр.49		

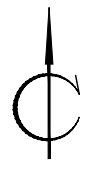


Линия совмещения с Листом 26

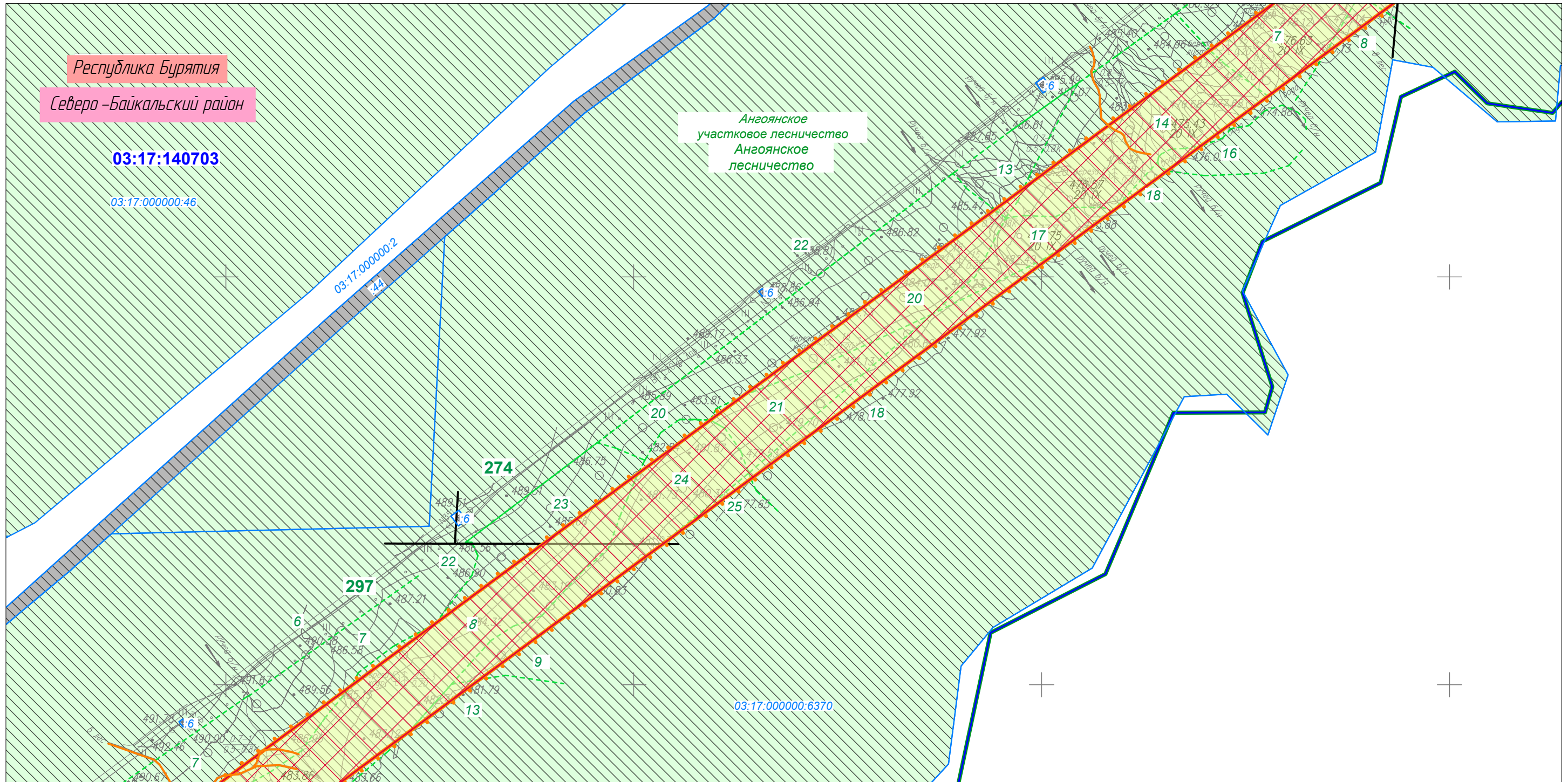


Линия совмещения с Листом 28

						Республика Бурятия, Северо-Байкальский район			
						Документация по планировке территории для размещения объектов энергетики федерального значения «ВЛ 500 кВ Нижнеангарская - Усть-Кут №2»			
Изм.	Кол.уч.	Лист	№ док.	Подп.	Дата	Материалы по обоснованию проекта планировки территории. Графическая часть.	Стадия	Лист	Листов
Разработчик		Мароховский А.А.		<i>Мароховский</i>	08.22		ППТ-4.2	27	318
Разработчик		Тимергалиева А.И.		<i>Тимергалиева</i>	08.22				
Разработчик		Журавлева А.В.		<i>Журавлева</i>	08.22				
Н. контр.		Алешина А.М.		<i>Алешина</i>	08.22				
Нач. отд.		Гнетова Н.Ю.		<i>Гнетова</i>	08.22	Схема использования территории в период подготовки проекта планировки территории. М 1:5000	 ООО НПО "Инжгеопроект" 109052, г. Москва, Рязанский проспект, д.2 стр.49		

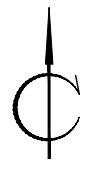


Линия совмещения с Листом 27

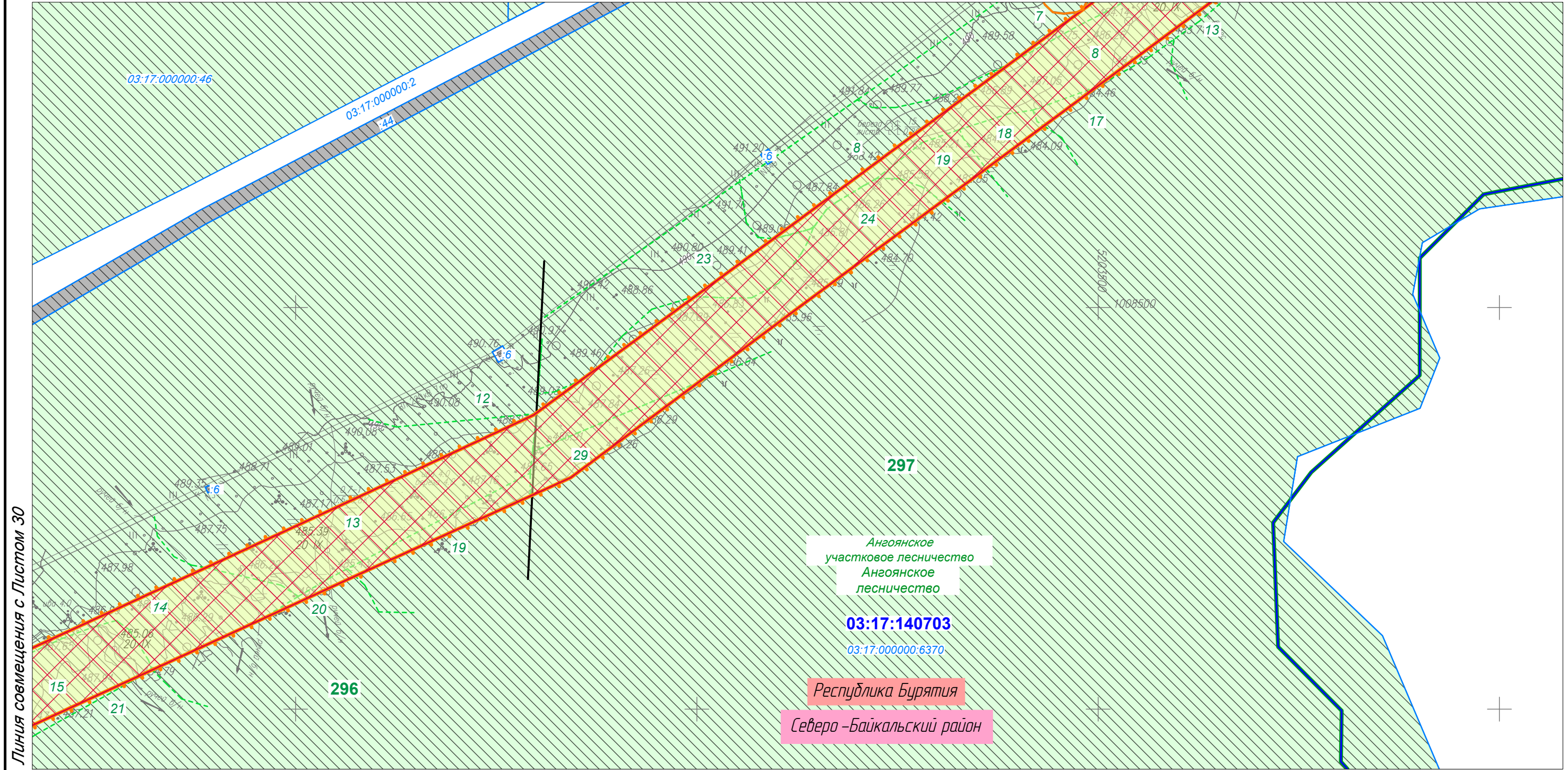


Линия совмещения с Листом 29

						Республика Бурятия, Северо-Байкальский район			
						Документация по планировке территории для размещения объектов энергетики федерального значения «ВЛ 500 кВ Нижнеангарская - Усть-Кут №2»			
Изм.	Кол.уч.	Лист	№ док.	Подп.	Дата	Материалы по обоснованию проекта планировки территории. Графическая часть.	Стадия	Лист	Листов
Разработчик	Мароховский А.А.			<i>Marokhovskiy</i>	08.22		ППТ-4.2	28	318
Разработчик	Тимергалиева А.И.			<i>Timergalievaya</i>	08.22				
Разработчик	Журавлева А.В.			<i>Zhuravleva</i>	08.22				
Н. контр.	Алешина А.М.			<i>Aleshina</i>	08.22				
Нач. отд.	Гнетова Н.Ю.			<i>Gnetova</i>	08.22	Схема использования территории в период подготовки проекта планировки территории. М 1:5000		 ООО НПО "Инжгеопроект" 109052, г. Москва, Рязанский проспект, д.2 стр.49	



Линия совмещения с Листом 28

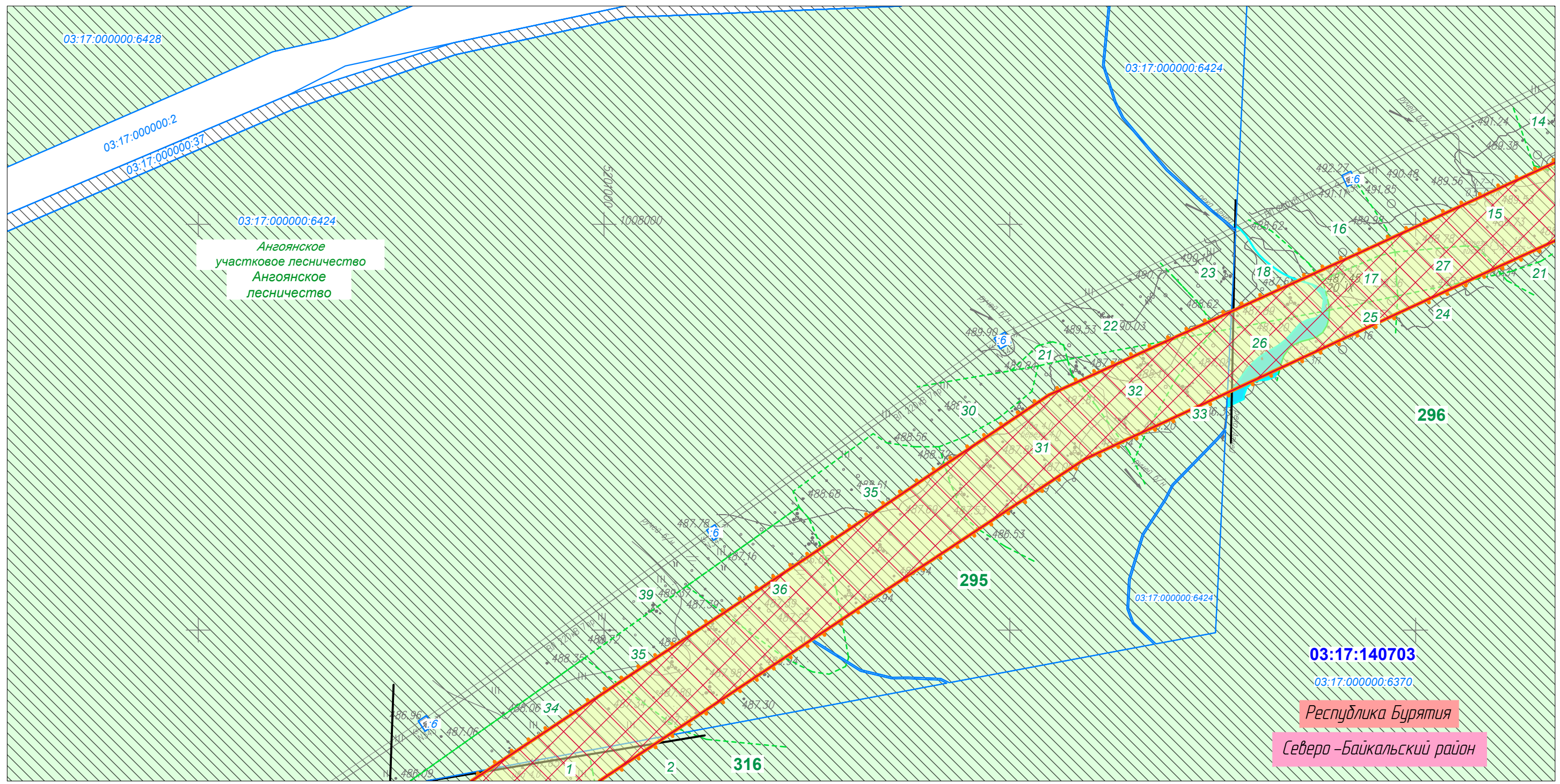
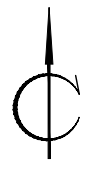


Линия совмещения с Листом 30

Ангойское
участковое лесничество
Ангойское
лесничество
03:17:140703
03:17:000000:6370
Республика Бурятия
Северо-Байкальский район

						Республика Бурятия, Северо-Байкальский район			
						Документация по планировке территории для размещения объектов энергетики федерального значения «ВЛ 500 кВ Нижнеангарская - Усть-Кут №2»			
Изм.	Кол.уч.	Лист	№ док.	Подп.	Дата	Материалы по обоснованию проекта планировки территории. Графическая часть.	Стадия	Лист	Листов
Разработчик	Мароховский А.А.			<i>Marokhovskiy</i>	08.22		ППТ-4.2	29	318
Разработчик	Тимергалиева А.И.			<i>Timergalievaya</i>	08.22				
Разработчик	Журавлева А.В.			<i>Zhuravleva</i>	08.22				
Н. контр.	Алешина А.М.			<i>Aleshina</i>	08.22				
Нач. отд.	Гнетова Н.Ю.			<i>Gnetova</i>	08.22	Схема использования территории в период подготовки проекта планировки территории. М 1:5000	ООО НПО "Инжгеопроект" 109052, г. Москва, Рязанский проспект, д.2 стр.49		

Схема использования территории в период подготовки проекта планировки территории



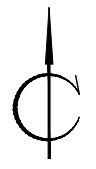
03:17:000000:6424
 Ангоянское
 участковое лесничество
 Ангоянское
 лесничество

03:17:140703
 03:17:000000:6370
 Республика Бурятия
 Северо-Байкальский район

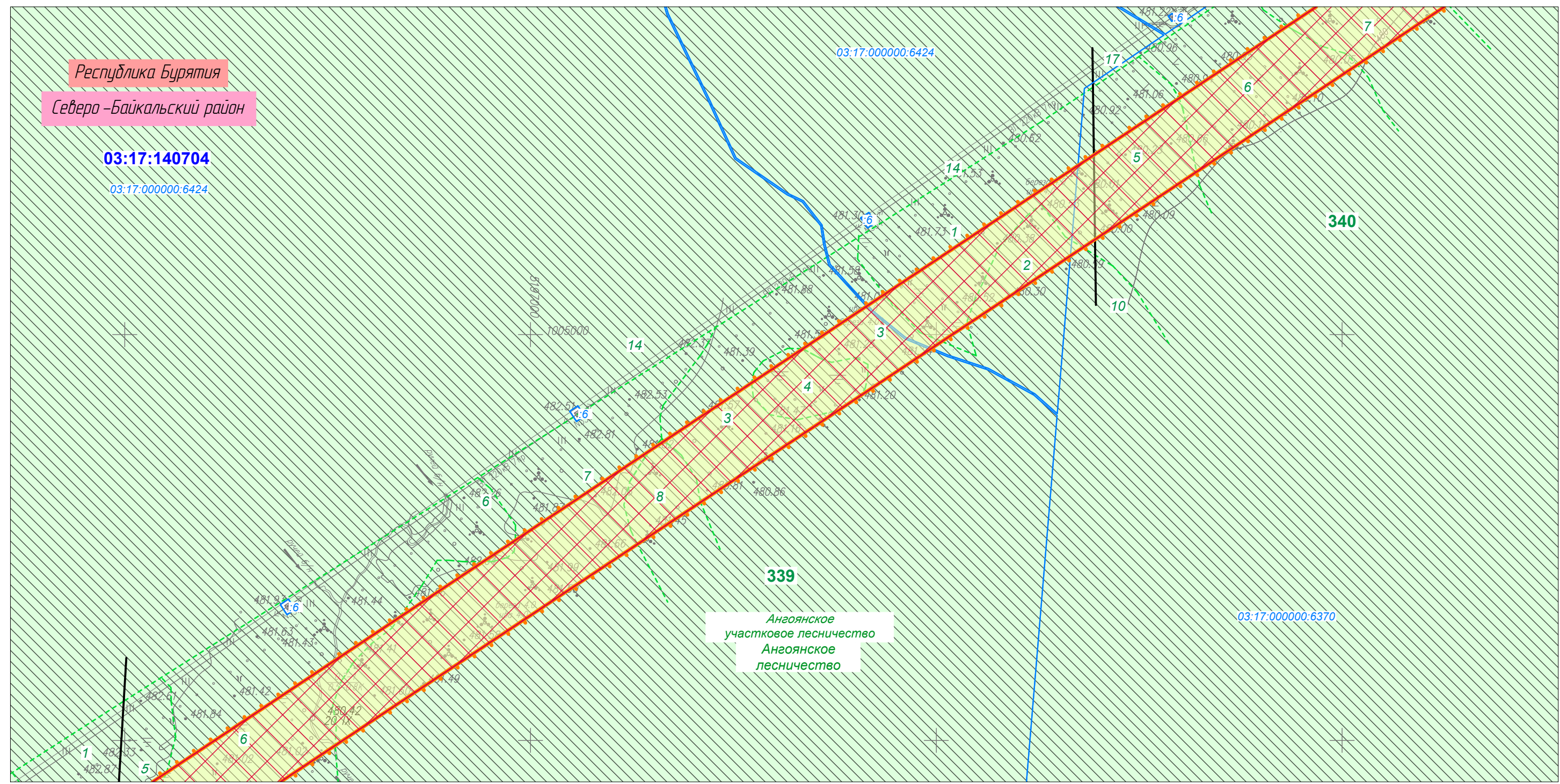
Линия совмещения с Листом 31

Линия совмещения с Листом 29

						Республика Бурятия, Северо-Байкальский район			
						Документация по планировке территории для размещения объектов энергетики федерального значения «ВЛ 500 кВ Нижнеангарская - Усть-Кут №2»			
Изм.	Кол.уч.	Лист	№ док.	Подп.	Дата	Материалы по обоснованию проекта планировки территории. Графическая часть.	Стадия	Лист	Листов
Разработчик	Мароховский А.А.			<i>Mar</i>	08.22		ППТ-4.2	30	318
Разработчик	Тимергалиева А.И.			<i>Tim</i>	08.22				
Разработчик	Журавлева А.В.			<i>Zhur</i>	08.22				
Н. контр.	Алешина А.М.			<i>Alesh</i>	08.22				
Нач. отд.	Гнетова Н.Ю.			<i>Gnet</i>	08.22	Схема использования территории в период подготовки проекта планировки территории. М 1:5000	 ООО НПО "Инжгеопроект" 109052, г. Москва, Рязанский проспект, д.2 стр.49		



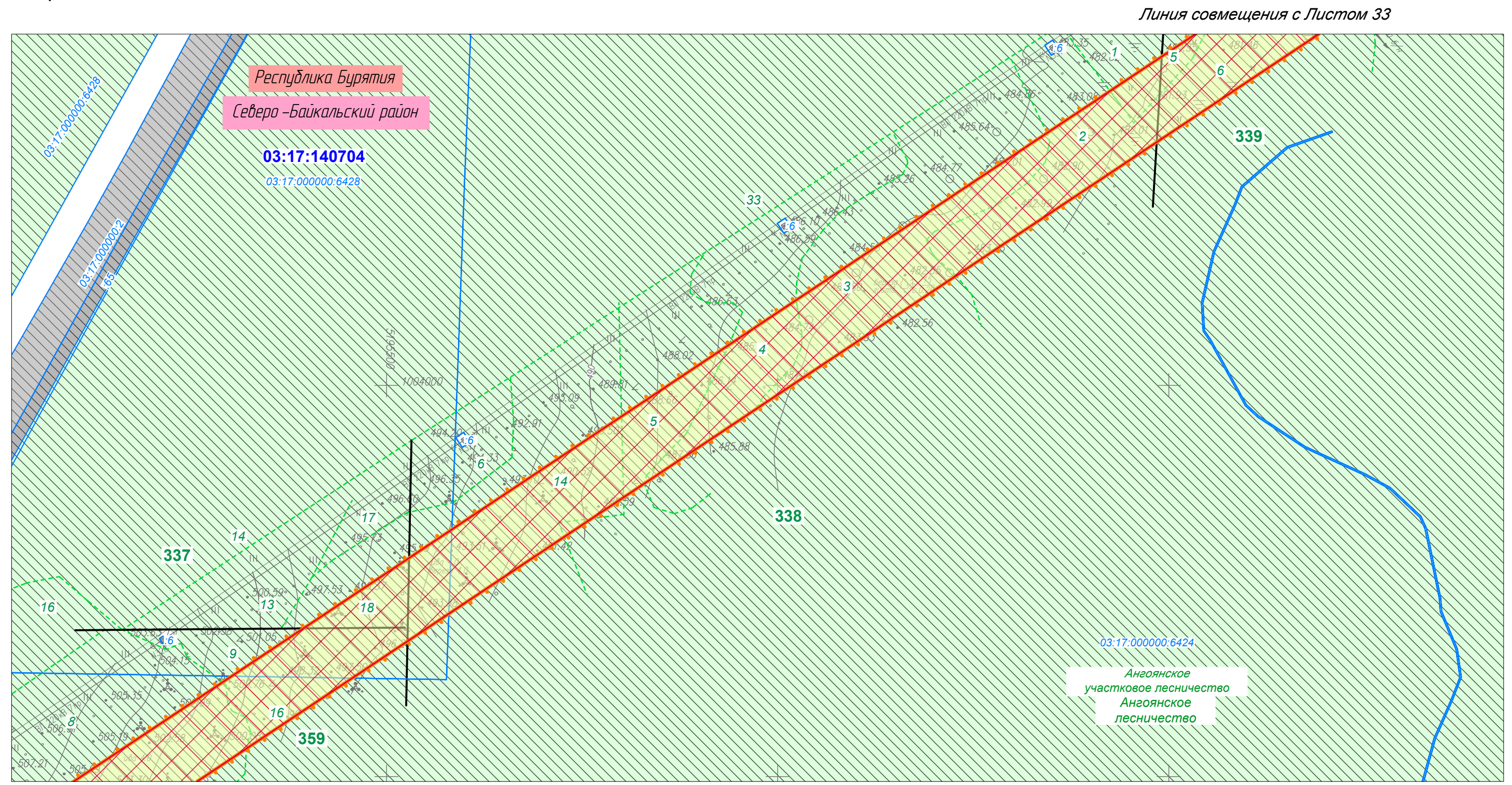
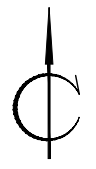
Линия совмещения с Листом 32



Линия совмещения с Листом 34

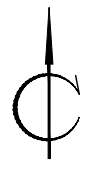
						Республика Бурятия, Северо-Байкальский район			
						Документация по планировке территории для размещения объектов энергетики федерального значения «ВЛ 500 кВ Нижнеангарская - Усть-Кут №2»			
Изм.	Кол.уч.	Лист	№ док.	Подп.	Дата	Материалы по обоснованию проекта планировки территории. Графическая часть.	Стадия	Лист	Листов
Разработчик	Мароховский А.А.			<i>Mar</i>	08.22		ППТ-4.2	33	318
Разработчик	Тимергалиева А.И.			<i>Tim</i>	08.22				
Разработчик	Журавлева А.В.			<i>Zhur</i>	08.22				
Н. контр.	Алешина А.М.			<i>Alesh</i>	08.22				
Нач. отд.	Гнетова Н.Ю.			<i>Gnet</i>	08.22	Схема использования территории в период подготовки проекта планировки территории. М 1:5000	 ООО НПО "Инжгеопроект" 109052, г. Москва, Рязанский проспект, д.2 стр.49		

Схема использования территории в период подготовки проекта планировки территории

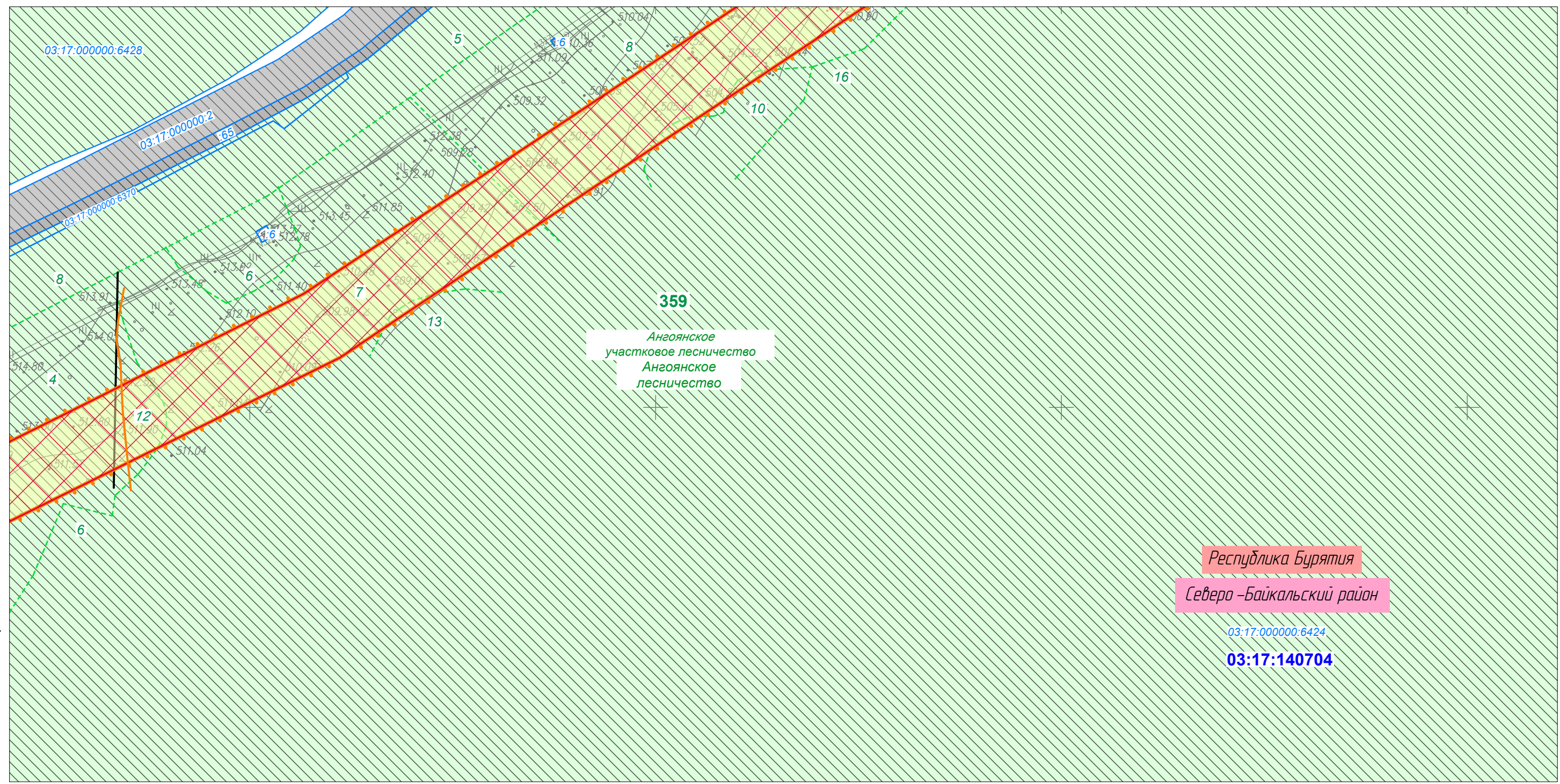


Линия совмещения с Листом 35

						Республика Бурятия, Северо-Байкальский район			
						Документация по планировке территории для размещения объектов энергетики федерального значения «ВЛ 500 кВ Нижнеангарская - Усть-Кут №2»			
Изм.	Кол.уч.	Лист	№ док.	Подп.	Дата	Материалы по обоснованию проекта планировки территории. Графическая часть.	Стадия	Лист	Листов
Разработчик	Мароховский А.А.			<i>Marokhovskiy</i>	08.22		ППТ-4.2	34	318
Разработчик	Тимергалиева А.И.			<i>Timergalievaya</i>	08.22				
Разработчик	Журавлева А.В.			<i>Zhuravleva</i>	08.22				
Н. контр.	Алешина А.М.			<i>Aleshina</i>	08.22				
Нач. отд.	Гнетова Н.Ю.			<i>Gnetova</i>	08.22	Схема использования территории в период подготовки проекта планировки территории. М 1:5000		ООО НПО "Инжгеопроект" 109052, г. Москва, Рязанский проспект, д.2 стр.49	

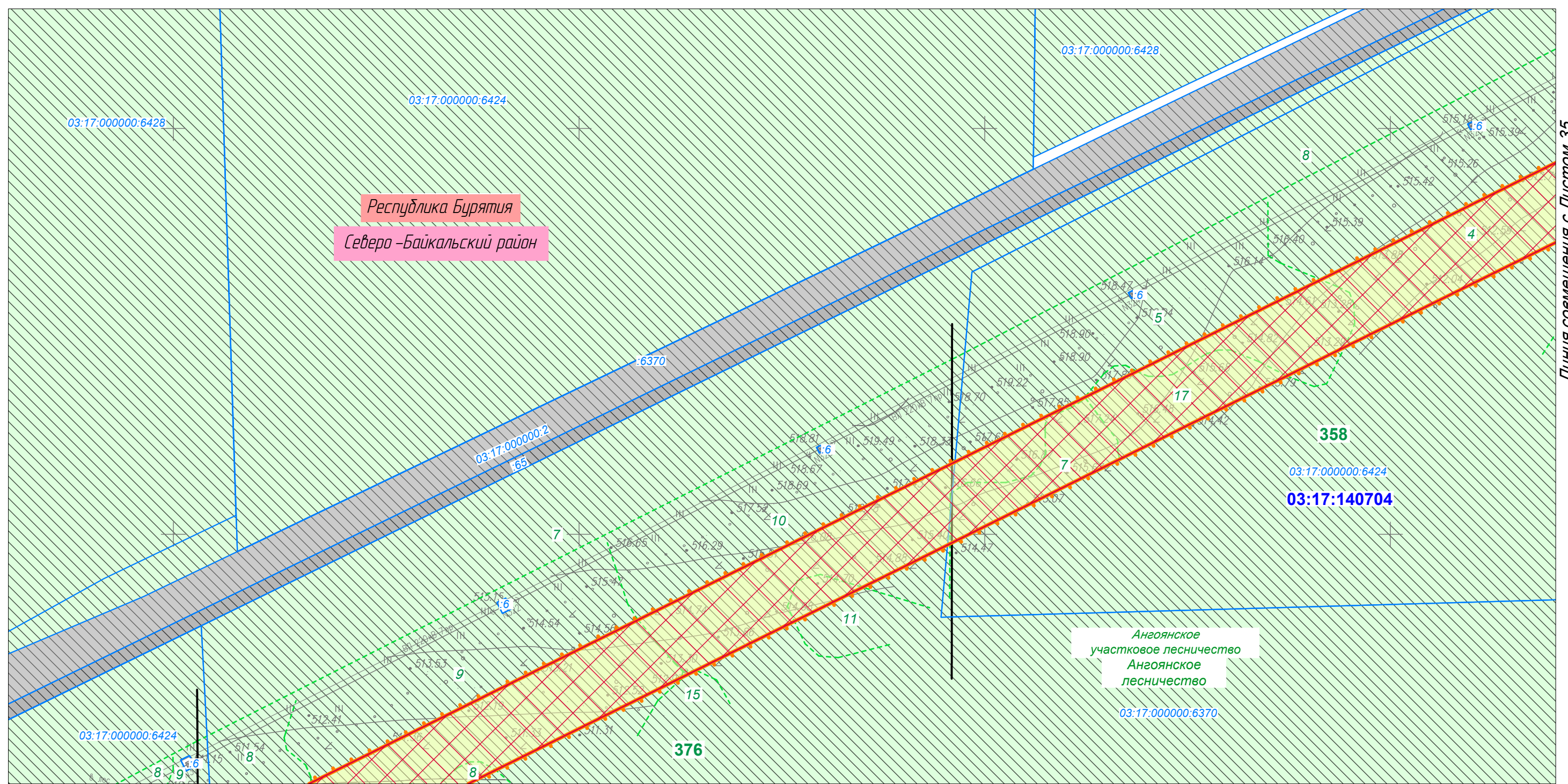
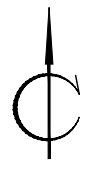


Линия совмещения с Листом 34



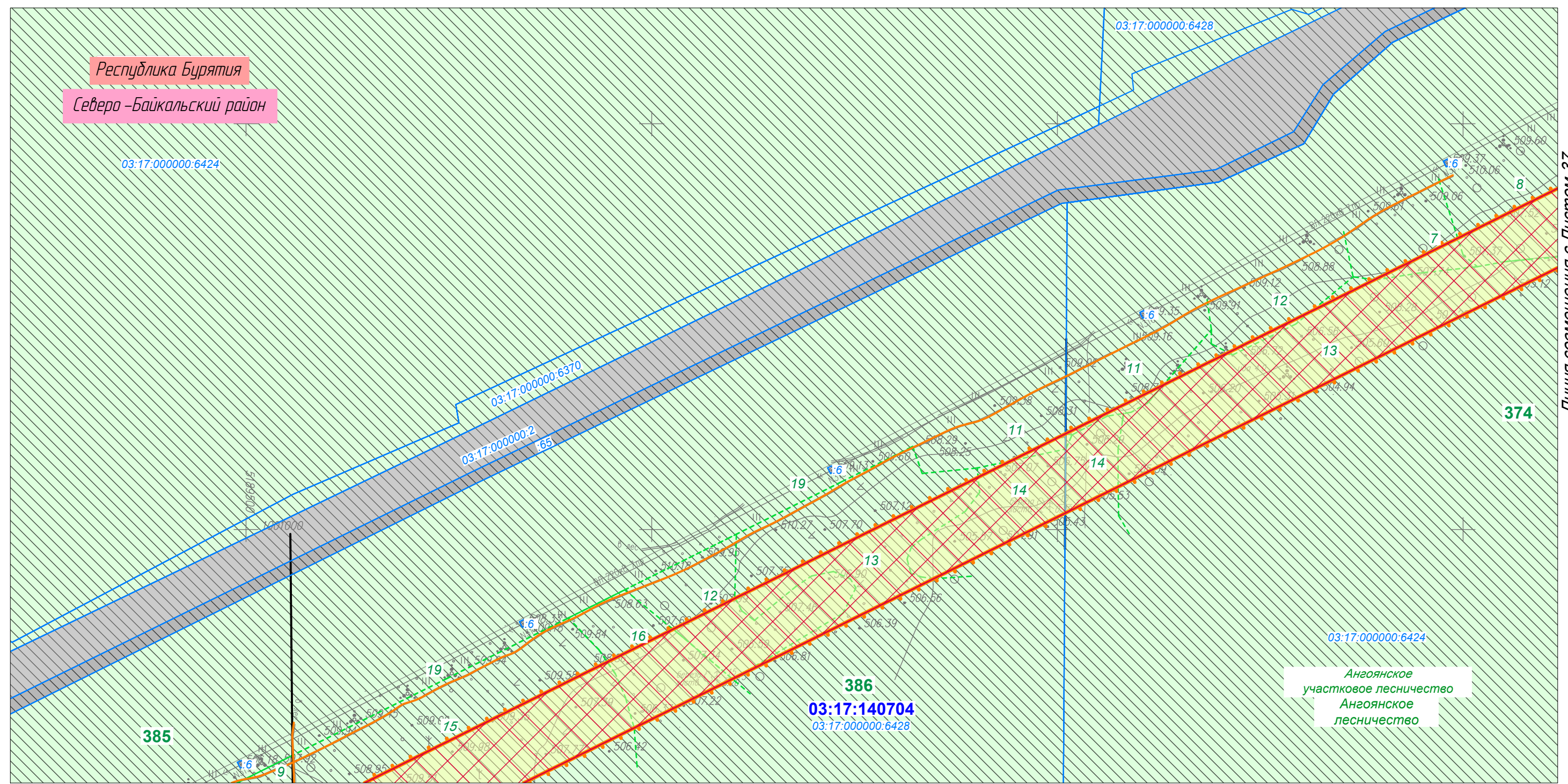
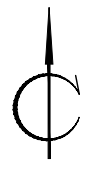
Линия совмещения с Листом 36

						Республика Бурятия, Северо-Байкальский район			
						Документация по планировке территории для размещения объектов энергетики федерального значения «ВЛ 500 кВ Нижнеангарская - Усть-Кут №2»			
Изм.	Кол.уч.	Лист	№ док.	Подп.	Дата	Материалы по обоснованию проекта планировки территории. Графическая часть.	Стадия	Лист	Листов
Разработчик		Мароховский А.А.		<i>Marokhovskiy</i>	08.22		ППТ-4.2	35	318
Разработчик		Тимергалиева А.И.		<i>Timergalievaya</i>	08.22				
Разработчик		Журавлева А.В.		<i>Zhuravleva</i>	08.22				
Н. контр.		Алешина А.М.		<i>Aleshina</i>	08.22				
Нач. отд.		Гнетова Н.Ю.		<i>Gnetova</i>	08.22	Схема использования территории в период подготовки проекта планировки территории. М 1:5000	 ООО НПО "Инжгеопроект" 109052, г. Москва, Рязанский проспект, д.2 стр.49		



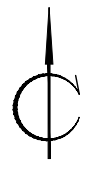
Линия совмещения с Листом 37

						Республика Бурятия, Северо-Байкальский район			
						Документация по планировке территории для размещения объектов энергетики федерального значения «ВЛ 500 кВ Нижнеангарская - Усть-Кут №2»			
Изм.	Кол.уч.	Лист	№ док.	Подп.	Дата	Материалы по обоснованию проекта планировки территории. Графическая часть.	Стадия	Лист	Листов
Разработчик	Мароховский А.А.			<i>Mar</i>	08.22		ППТ-4.2	36	318
Разработчик	Тимергалиева А.И.			<i>Tim</i>	08.22				
Разработчик	Журавлева А.В.			<i>Zhur</i>	08.22				
Н. контр.	Алешина А.М.			<i>Alesh</i>	08.22				
Нач. отд.	Гнетова Н.Ю.			<i>Gnet</i>	08.22	Схема использования территории в период подготовки проекта планировки территории. М 1:5000	 ООО НПО "Инжгеопроект" 109052, г. Москва, Рязанский проспект, д.2 стр.49		

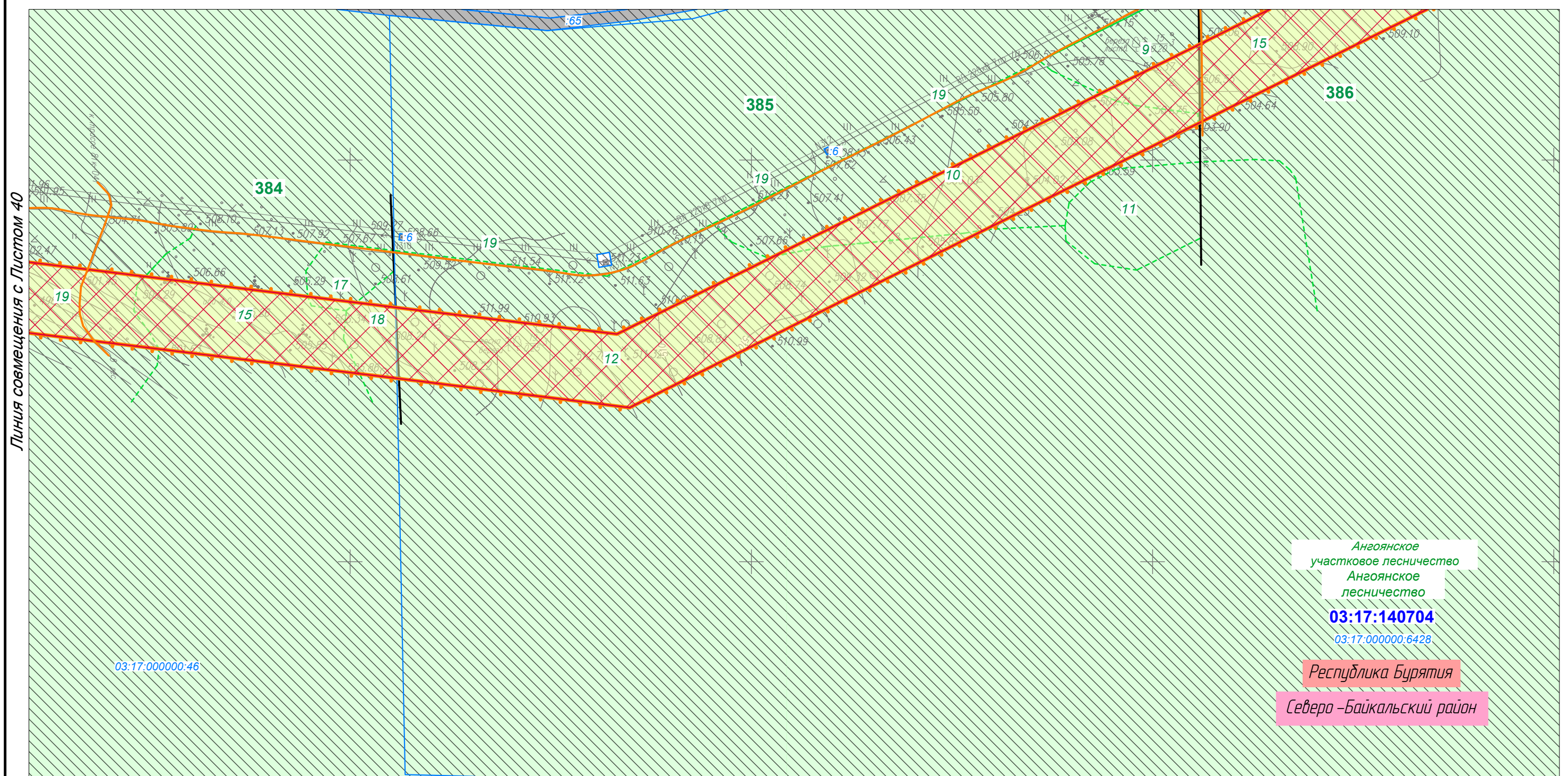


Линия совмещения с Листом 39

						Республика Бурятия, Северо-Байкальский район			
						Документация по планировке территории для размещения объектов энергетики федерального значения «ВЛ 500 кВ Нижнеангарская - Усть-Кут №2»			
Изм.	Кол.уч.	Лист	№ док.	Подп.	Дата	Материалы по обоснованию проекта планировки территории. Графическая часть.	Стадия	Лист	Листов
Разработчик	Мароховский А.А.			<i>Mar</i>	08.22		ППТ-4.2	38	318
Разработчик	Тимергалиева А.И.			<i>tim</i>	08.22				
Разработчик	Журавлева А.В.			<i>zhr</i>	08.22				
Н. контр.	Алешина А.М.			<i>al</i>	08.22				
Нач. отд.	Гнетова Н.Ю.			<i>gn</i>	08.22	Схема использования территории в период подготовки проекта планировки территории. М 1:5000	 ООО НПО "Инжгеопроект" 109052, г. Москва, Рязанский проспект, д.2 стр.49		



Линия совмещения с Листом 38



Линия совмещения с Листом 40


Ангоянское
участковое лесничество
Ангоянское
лесничество

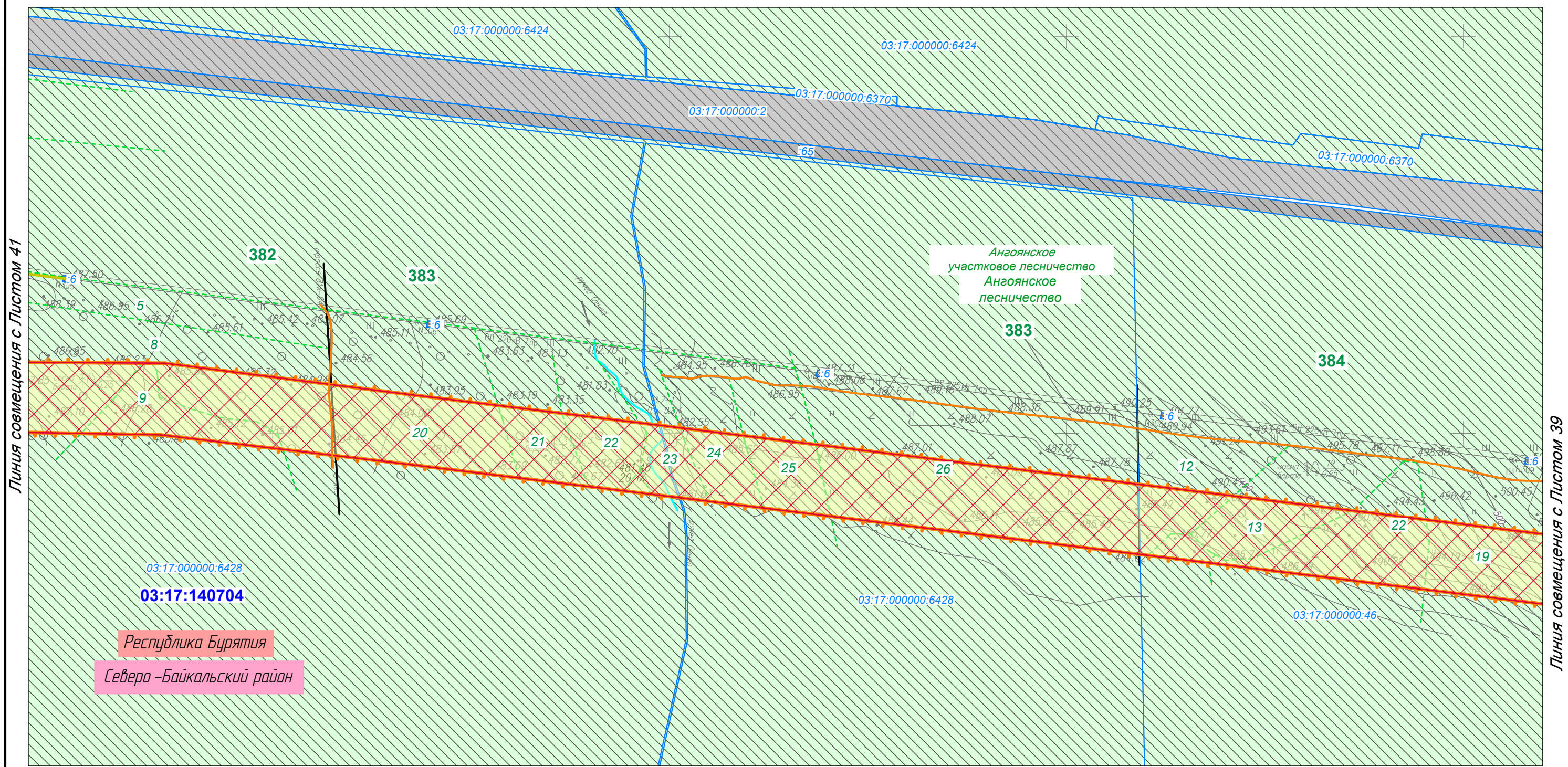
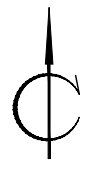
03:17:140704
03:17:000000:6428

Республика Бурятия

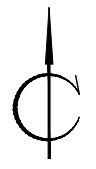
Северо-Байкальский район

03:17:000000:46

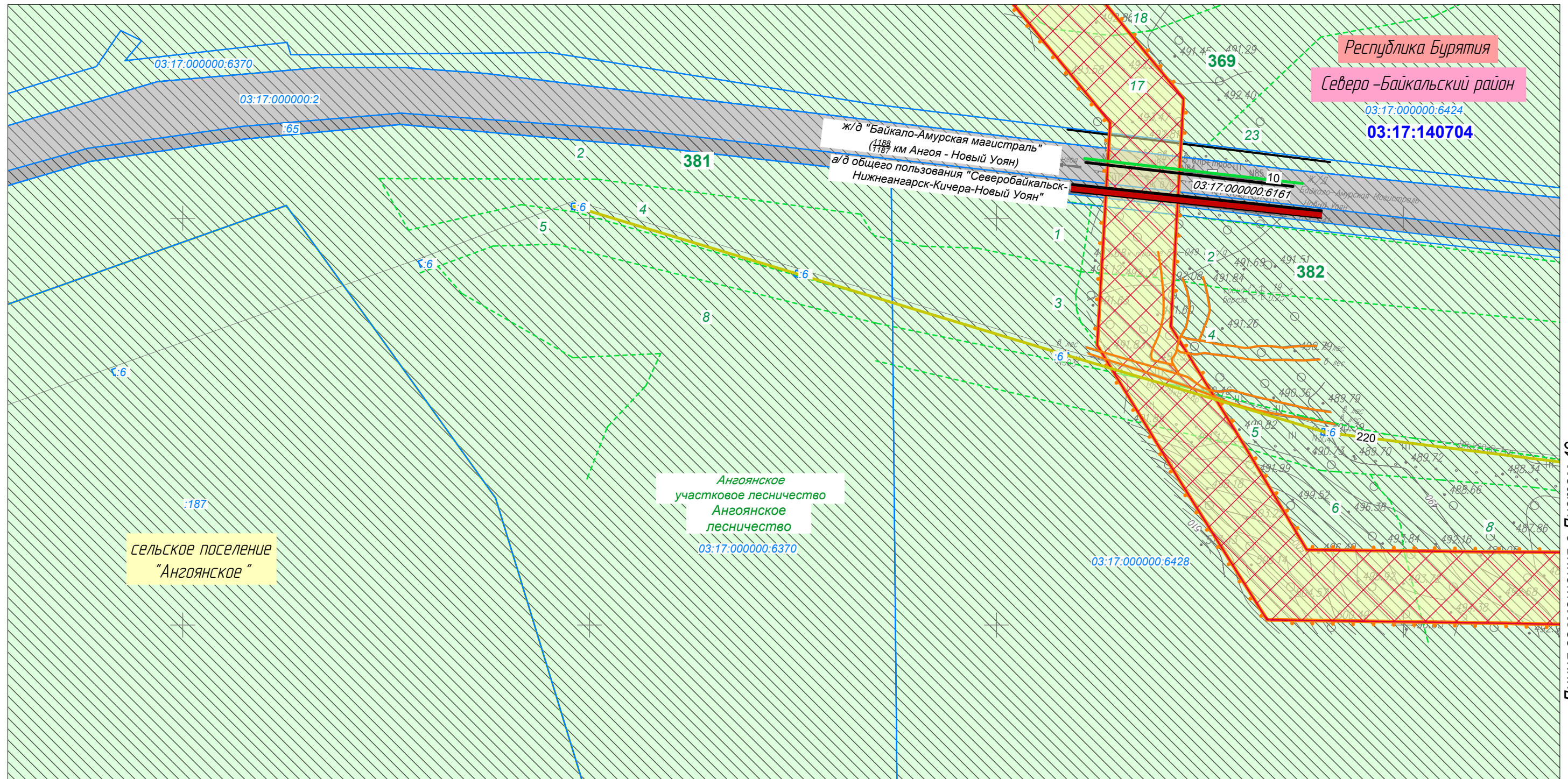
						Республика Бурятия, Северо-Байкальский район			
						Документация по планировке территории для размещения объектов энергетики федерального значения «ВЛ 500 кВ Нижнеангарская - Усть-Кут №2»			
Изм.	Кол.уч.	Лист	№ док.	Подп.	Дата	Материалы по обоснованию проекта планировки территории. Графическая часть.	Стадия	Лист	Листов
Разработчик	Мароховский А.А.			<i>Mar</i>	08.22		ППТ-4.2	39	318
Разработчик	Тимергалиева А.И.			<i>Tim</i>	08.22				
Разработчик	Журавлева А.В.			<i>Zur</i>	08.22				
Н. контр.	Алешина А.М.			<i>Ale</i>	08.22				
Нач. отд.	Гнетова Н.Ю.			<i>Gne</i>	08.22	Схема использования территории в период подготовки проекта планировки территории. М 1:5000	 ООО НПО "Инжгеопроект" 109052, г. Москва, Рязанский проспект, д.2 стр.49		



						Республика Бурятия, Северо-Байкальский район			
						Документация по планировке территории для размещения объектов энергетики федерального значения «ВЛ 500 кВ Нижнеангарская - Усть-Кут №2»			
Изм.	Кол.уч.	Лист	№ док.	Подп.	Дата	Материалы по обоснованию проекта планировки территории. Графическая часть.	Стадия	Лист	Листов
Разработчик	Мароховский А.А.			<i>Мароховский</i>	08.22		ППТ-4.2	40	318
Разработчик	Тимергалиева А.И.			<i>Тимергалиева</i>	08.22				
Разработчик	Журавлева А.В.			<i>Журавлева</i>	08.22				
Н. контр.	Алешина А.М.			<i>Алешина</i>	08.22				
Нач. отд.	Гнетова Н.Ю.			<i>Гнетова</i>	08.22	Схема использования территории в период подготовки проекта планировки территории. М 1:5000		 ООО НПО "Инжгеопроект" 109052, г. Москва, Рязанский проспект, д.2 стр.49	



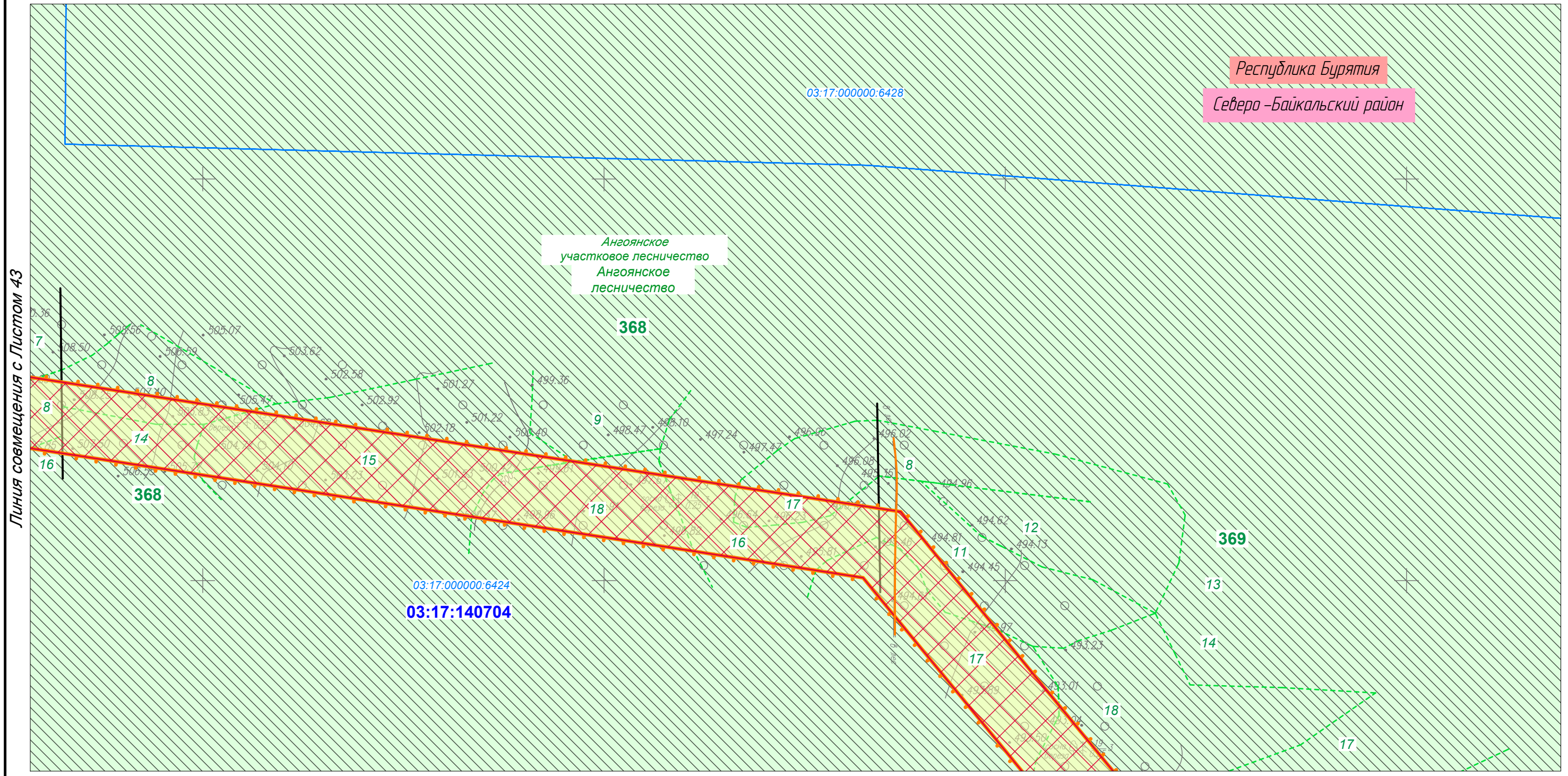
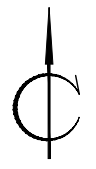
Линия совмещения с Листом 42



Линия совмещения с Листом 40

						Республика Бурятия, Северо-Байкальский район			
						Документация по планировке территории для размещения объектов энергетики федерального значения «ВЛ 500 кВ Нижнеангарская - Усть-Кут №2»			
Изм.	Кол.уч.	Лист	№ док.	Подп.	Дата	Материалы по обоснованию проекта планировки территории. Графическая часть.	Стадия	Лист	Листов
Разработчик	Мароховский А.А.			<i>Мароховский</i>	08.22		ППТ-4.2	41	318
Разработчик	Тимергалиева А.И.			<i>Тимергалиева</i>	08.22				
Разработчик	Журавлева А.В.			<i>Журавлева</i>	08.22				
Н. контр.	Алешина А.М.			<i>Алешина</i>	08.22				
Нач. отд.	Гнетова Н.Ю.			<i>Гнетова</i>	08.22	Схема использования территории в период подготовки проекта планировки территории. М 1:5000	 ООО НПО "Инжгеопроект" 109052, г. Москва, Рязанский проспект, д.2 стр.49		

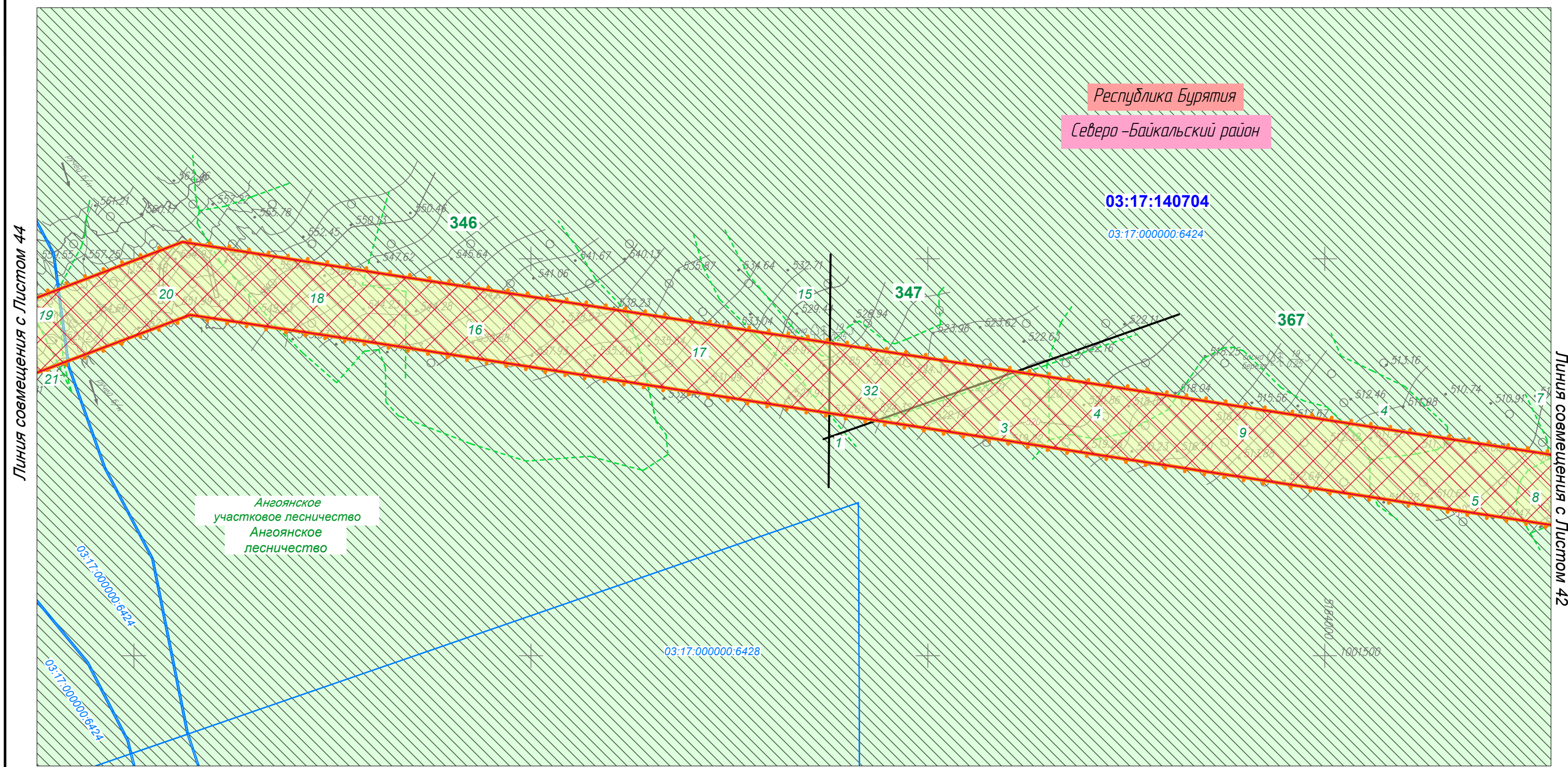
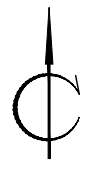
Схема использования территории в период подготовки проекта планировки территории



Линия совмещения с Листом 43

Линия совмещения с Листом 41

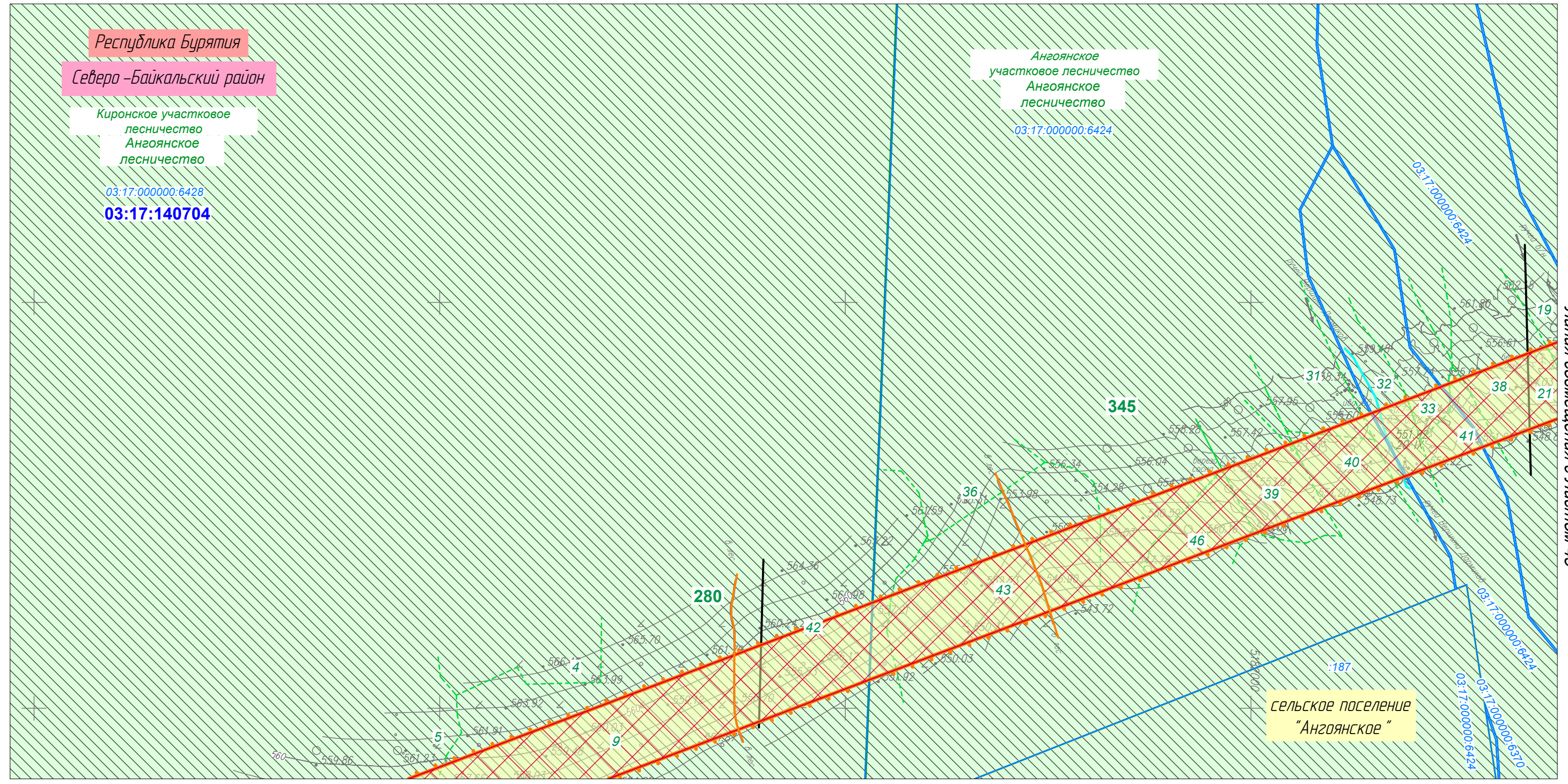
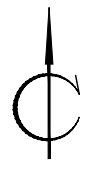
						Республика Бурятия, Северо-Байкальский район			
						Документация по планировке территории для размещения объектов энергетики федерального значения «ВЛ 500 кВ Нижнеангарская - Усть-Кут №2»			
Изм.	Кол.уч.	Лист	№ док.	Подп.	Дата	Материалы по обоснованию проекта планировки территории. Графическая часть.	Стадия	Лист	Листов
Разработчик	Мароховский А.А.			<i>Мароховский</i>	08.22		ППТ-4.2	42	318
Разработчик	Тимергалиева А.И.			<i>Тимергалиева</i>	08.22				
Разработчик	Журавлева А.В.			<i>Журавлева</i>	08.22				
Н. контр.	Алешина А.М.			<i>Алешина</i>	08.22				
Нач. отд.	Гнетова Н.Ю.			<i>Гнетова</i>	08.22	Схема использования территории в период подготовки проекта планировки территории. М 1:5000	ООО НПО "Инжгеопроект" 109052, г. Москва, Рязанский проспект, д.2 стр.49		



Линия совмещения с Листом 44

Линия совмещения с Листом 42

						Республика Бурятия, Северо-Байкальский район			
						Документация по планировке территории для размещения объектов энергетики федерального значения «ВЛ 500 кВ Нижнеангарская - Усть-Кут №2»			
Изм.	Кол.уч.	Лист	№ док.	Подп.	Дата	Материалы по обоснованию проекта планировки территории. Графическая часть.	Стадия	Лист	Листов
Разработчик		Мароховский А.А.		<i>Мароховский</i>	08.22		ППТ-4.2	43	318
Разработчик		Тимергалиева А.И.		<i>Тимергалиева</i>	08.22				
Разработчик		Журавлева А.В.		<i>Журавлева</i>	08.22				
Н. контр.		Алешина А.М.		<i>Алешина</i>	08.22				
Нач. отд.		Гнетова Н.Ю.		<i>Гнетова</i>	08.22	Схема использования территории в период подготовки проекта планировки территории. М 1:5000	 ООО НПО "Инжгеопроект" 109052, г. Москва, Рязанский проспект, д.2 стр.49		



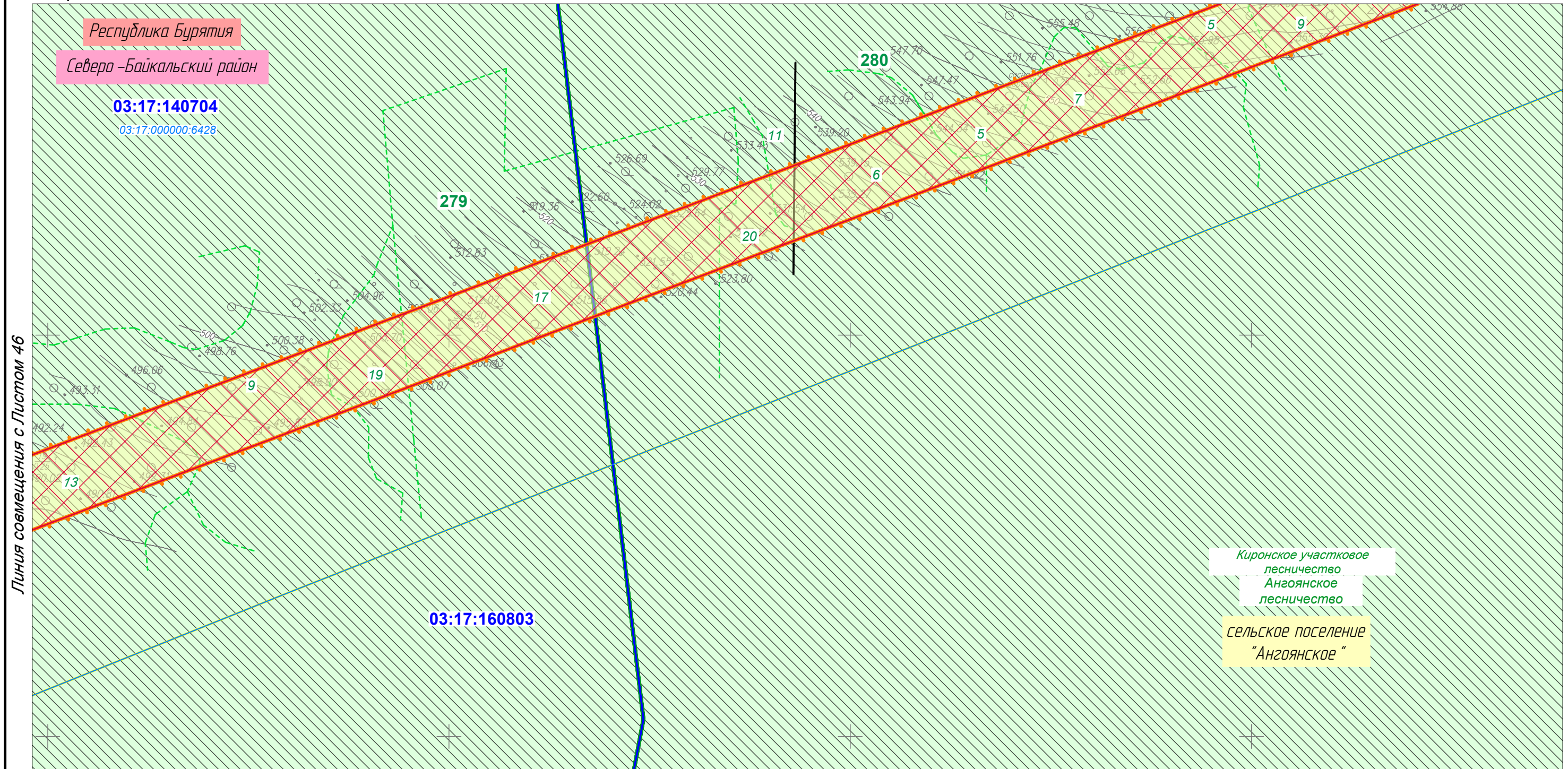
Линия совмещения с Листом 45

Линия совмещения с Листом 43

						Республика Бурятия, Северо-Байкальский район			
						Документация по планировке территории для размещения объектов энергетики федерального значения «ВЛ 500 кВ Нижнеангарская - Усть-Кут №2»			
Изм.	Кол.уч.	Лист	№ док.	Подп.	Дата	Материалы по обоснованию проекта планировки территории. Графическая часть.	Стадия	Лист	Листов
Разработчик	Марховский А.А.			<i>Mar</i>	08.22		ППТ-4.2	44	318
Разработчик	Тимергалиева А.И.			<i>Tim</i>	08.22				
Разработчик	Журавлева А.В.			<i>Zhur</i>	08.22				
Н. контр.	Алешина А.М.			<i>Alesh</i>	08.22				
Нач. отд.	Гнетова Н.Ю.			<i>Gnet</i>	08.22	Схема использования территории в период подготовки проекта планировки территории. М 1:5000	ООО НПО "Инжгеопроект" 109052, г. Москва, Рязанский проспект, д.2 стр.49		



Линия совмещения с Листом 44

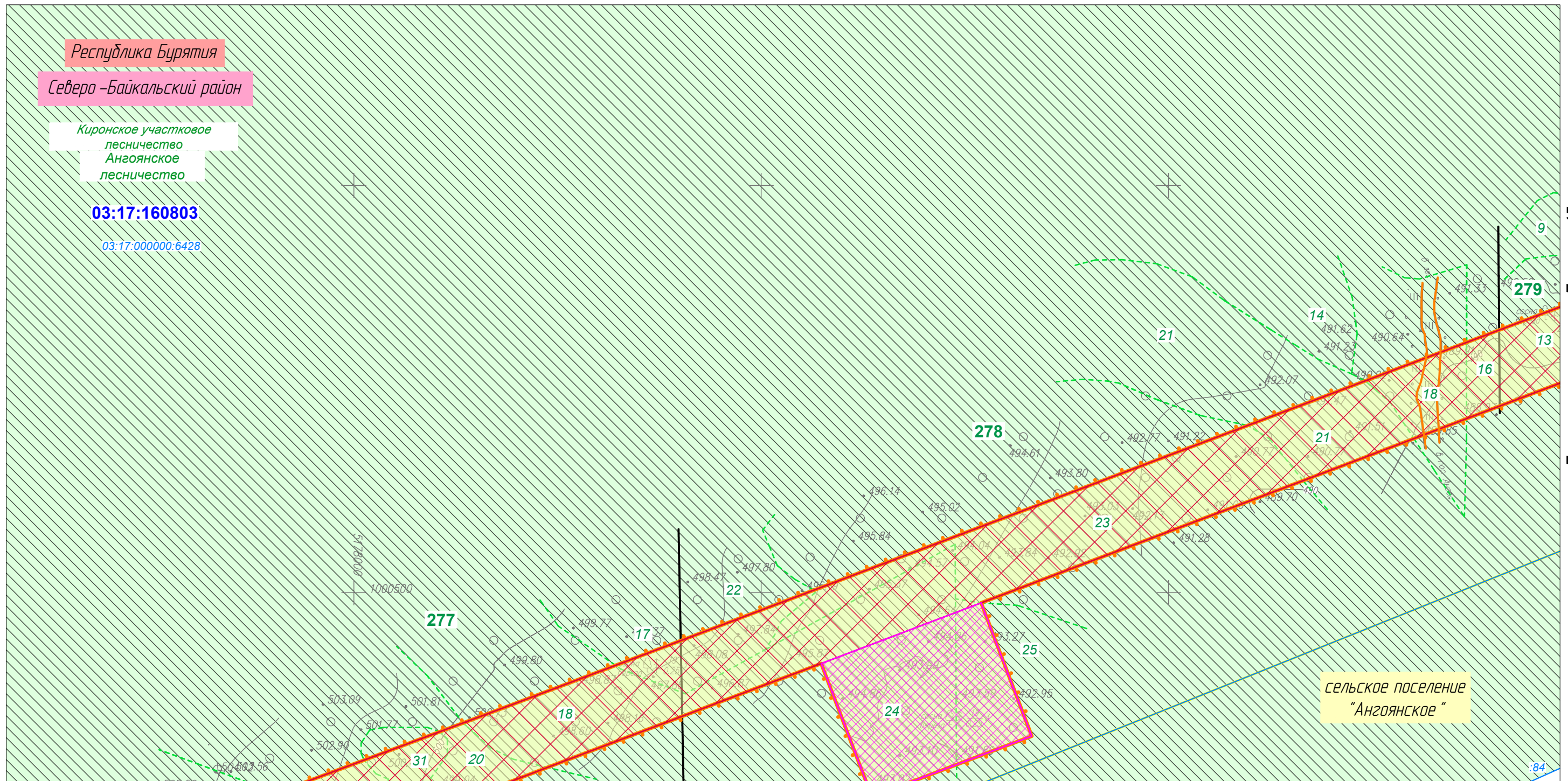
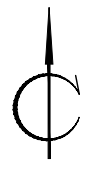


Линия совмещения с Листом 46

Киронское участковое лесничество
Ангоянское лесничество

сельское поселение
"Ангоянское"

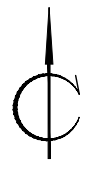
						Республика Бурятия, Северо-Байкальский район			
						Документация по планировке территории для размещения объектов энергетики федерального значения «ВЛ 500 кВ Нижнеангарская - Усть-Кут №2»			
Изм.	Кол.уч.	Лист	№ док.	Подп.	Дата	Материалы по обоснованию проекта планировки территории. Графическая часть.	Стадия	Лист	Листов
Разработчик	Мароховский А.А.			<i>Мароховский</i>	08.22		ППТ-4.2	45	318
Разработчик	Тимергалиева А.И.			<i>Тимергалиева</i>	08.22				
Разработчик	Журавлева А.В.			<i>Журавлева</i>	08.22				
Н. контр.	Алешина А.М.			<i>Алешина</i>	08.22				
Нач. отд.	Гнетова Н.Ю.			<i>Гнетова</i>	08.22	Схема использования территории в период подготовки проекта планировки территории. М 1:5000		 ООО НПО "Инжгеопроект" 109052, г. Москва, Рязанский проспект, д.2 стр.49	



Линия совмещения с Листом 45

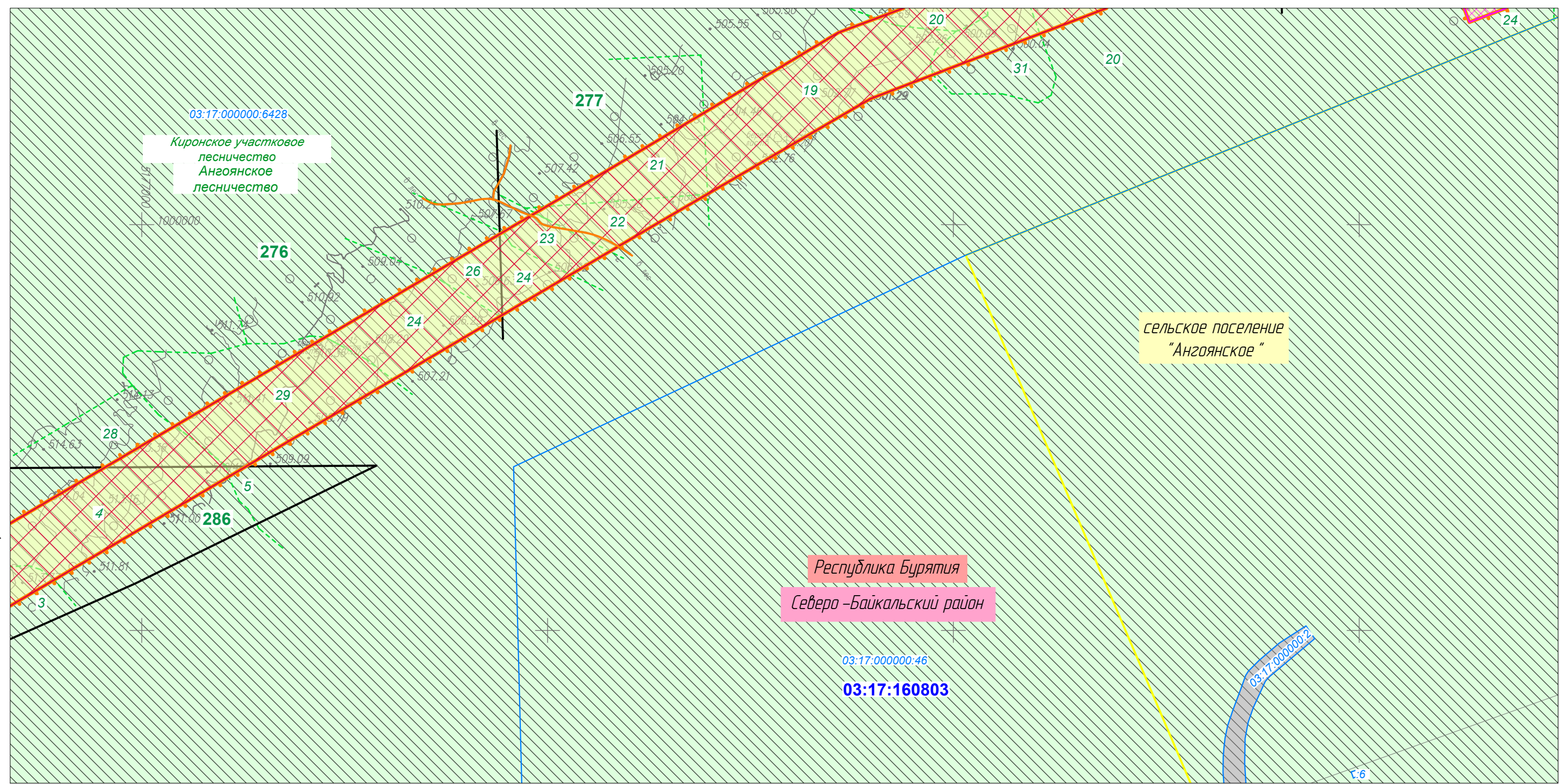
Линия совмещения с Листом 47

						Республика Бурятия, Северо-Байкальский район			
						Документация по планировке территории для размещения объектов энергетики федерального значения «ВЛ 500 кВ Нижнеангарская - Усть-Кут №2»			
Изм.	Кол.уч.	Лист	№ док.	Подп.	Дата	Материалы по обоснованию проекта планировки территории. Графическая часть.	Стадия	Лист	Листов
Разработчик		Мароховский А.А.		<i>Мароховский</i>	08.22		ППТ-4.2	46	318
Разработчик		Тимергалиева А.И.		<i>Тимергалиева</i>	08.22				
Разработчик		Журавлева А.В.		<i>Журавлева</i>	08.22				
Н. контр.		Алешина А.М.		<i>Алешина</i>	08.22				
Нач. отд.		Гнетова Н.Ю.		<i>Гнетова</i>	08.22	Схема использования территории в период подготовки проекта планировки территории. М 1:5000	 ООО НПО "Инжгеопроект" 109052, г. Москва, Рязанский проспект, д.2 стр.49		



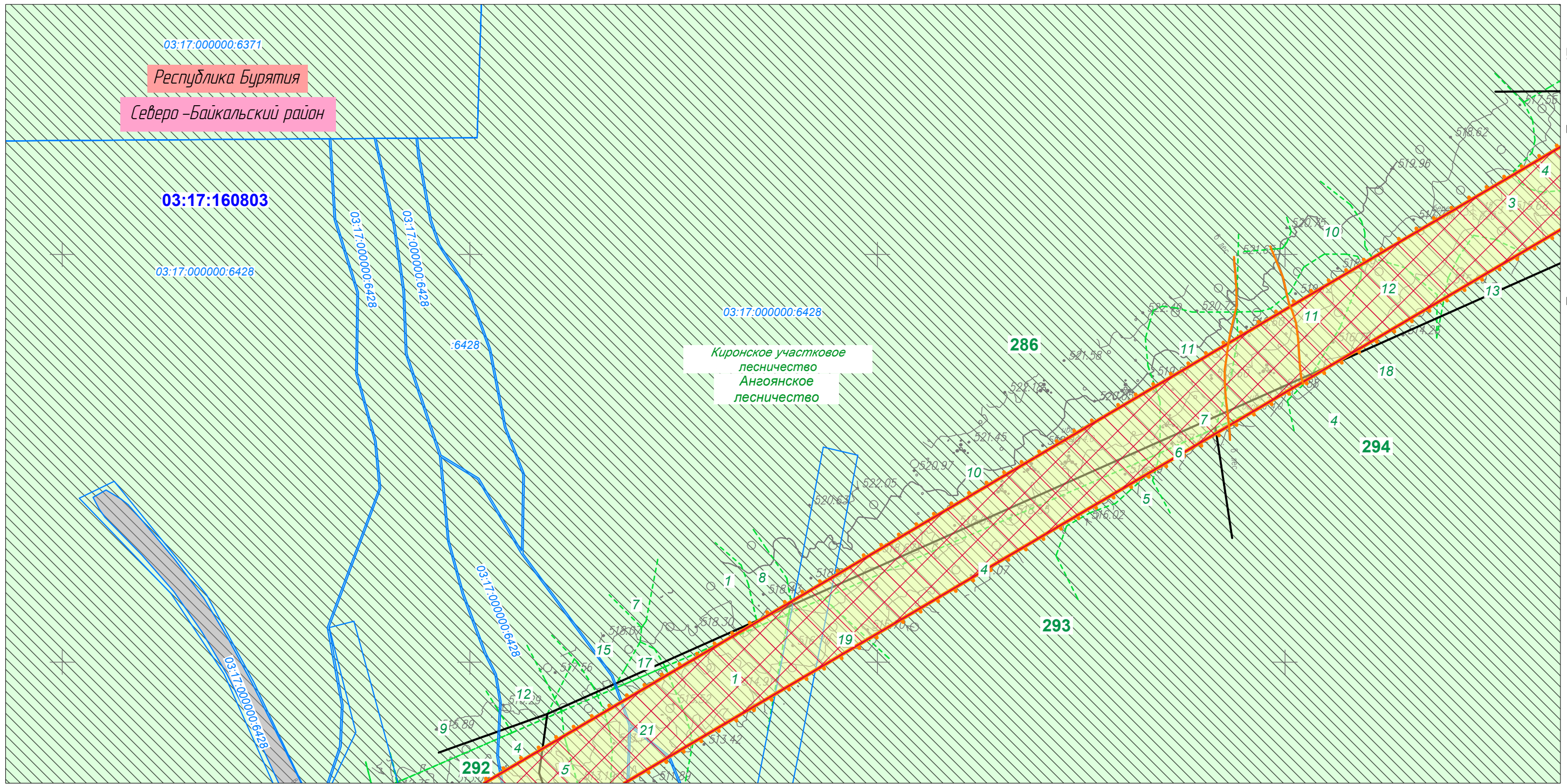
Линия совмещения с Листом 46

Линия совмещения с Листом 48




						Республика Бурятия, Северо-Байкальский район			
						Документация по планировке территории для размещения объектов энергетики федерального значения «ВЛ 500 кВ Нижнеангарская - Усть-Кут №2»			
Изм.	Кол.уч.	Лист	№ док.	Подп.	Дата	Материалы по обоснованию проекта планировки территории. Графическая часть.	Стадия	Лист	Листов
Разработчик		Мароховский А.А.		<i>Marokhovskiy</i>	08.22		ППТ-4.2	47	318
Разработчик		Тимергалиева А.И.		<i>Timergalievaya</i>	08.22				
Разработчик		Журавлева А.В.		<i>Zhuravleva</i>	08.22				
Н. контр.		Алешина А.М.		<i>Aleshina</i>	08.22				
Нач. отд.		Гнетова Н.Ю.		<i>Gnetova</i>	08.22	Схема использования территории в период подготовки проекта планировки территории. М 1:5000	 ООО НПО "Инжгеопроект" 109052, г. Москва, Рязанский проспект, д.2 стр.49		

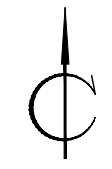
Схема использования территории в период подготовки проекта планировки территории



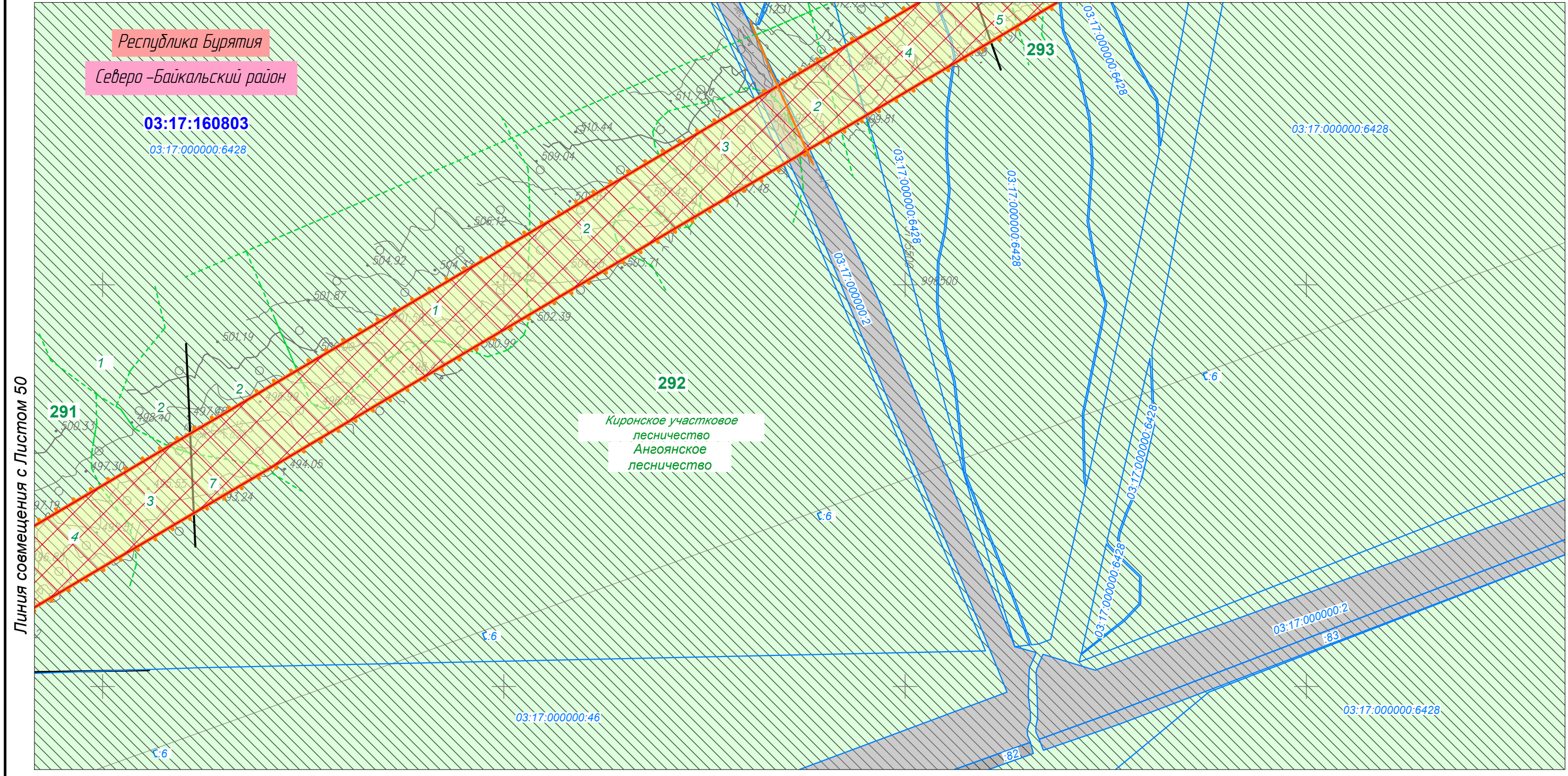
Линия совмещения с Листом 47

Линия совмещения с Листом 49

						Республика Бурятия, Северо-Байкальский район			
						Документация по планировке территории для размещения объектов энергетики федерального значения «ВЛ 500 кВ Нижнеангарская - Усть-Кут №2»			
Изм.	Кол.уч.	Лист	№ док.	Подп.	Дата	Материалы по обоснованию проекта планировки территории. Графическая часть.	Стадия	Лист	Листов
Разработчик	Мароховский А.А.			<i>Marokhovskiy</i>	08.22		ППТ-4.2	48	318
Разработчик	Тимергалиева А.И.			<i>Timergalievaya</i>	08.22				
Разработчик	Журавлева А.В.			<i>Zhuravleva</i>	08.22				
Н. контр.	Алешина А.М.			<i>Aleshina</i>	08.22				
Нач. отд.	Гнетова Н.Ю.			<i>Gnetova</i>	08.22	Схема использования территории в период подготовки проекта планировки территории. М 1:5000	 ООО НПО "Инжгеопроект" 109052, г. Москва, Рязанский проспект, д.2 стр.49		

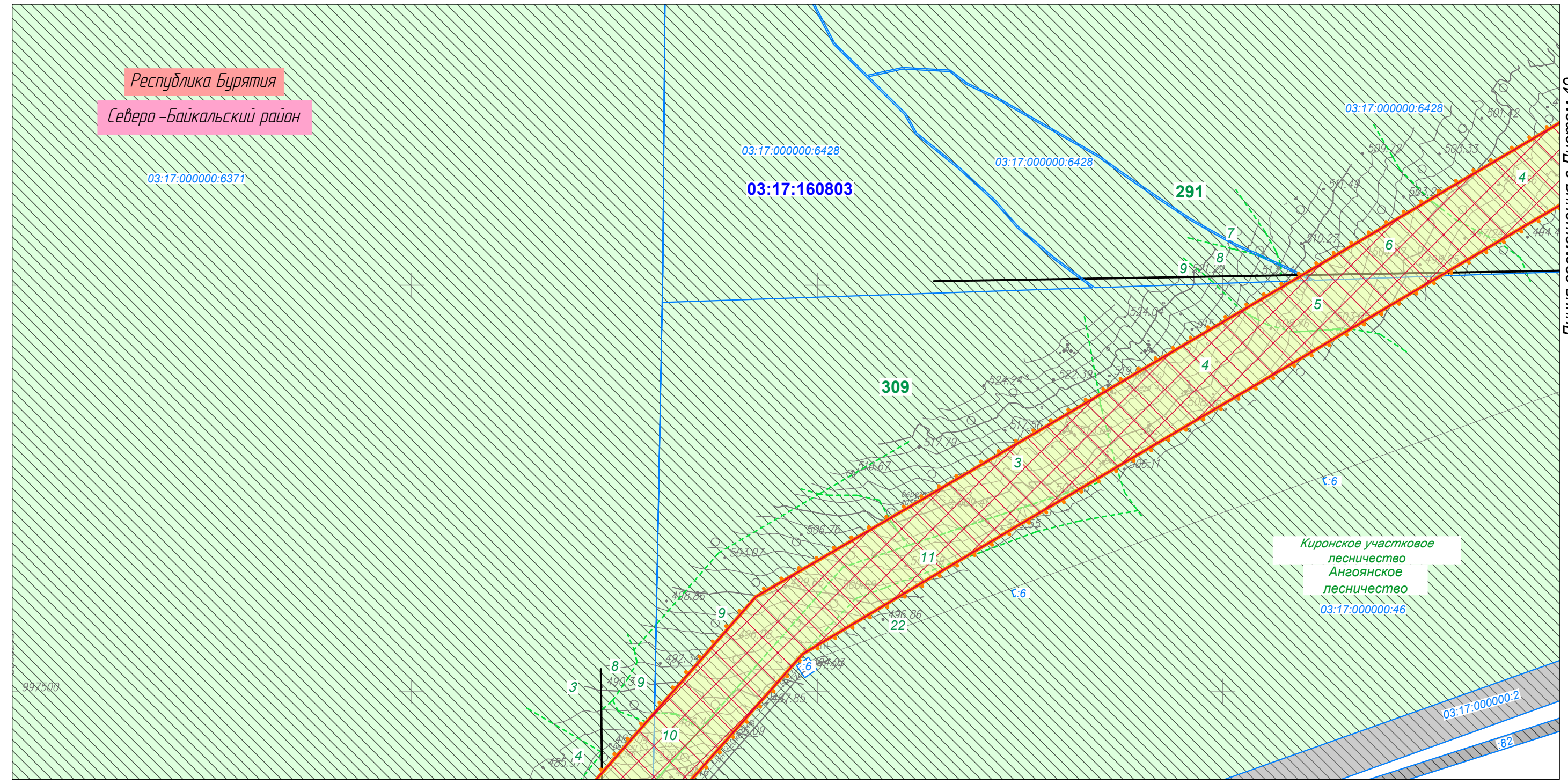
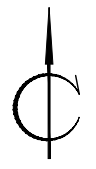


Линия совмещения с Листом 48



Линия совмещения с Листом 50

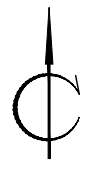
						Республика Бурятия, Северо-Байкальский район			
						Документация по планировке территории для размещения объектов энергетики федерального значения «ВЛ 500 кВ Нижнеангарская - Усть-Кут №2»			
Изм.	Кол.уч.	Лист	№ док.	Подп.	Дата	Материалы по обоснованию проекта планировки территории. Графическая часть.	Стадия	Лист	Листов
Разработчик	Мароховский А.А.			<i>Mar</i>	08.22		ППТ-4.2	49	318
Разработчик	Тимергалиева А.И.			<i>Tim</i>	08.22				
Разработчик	Журавлева А.В.			<i>Zur</i>	08.22				
Н. контр.	Алешина А.М.			<i>Ale</i>	08.22				
Нач. отд.	Гнетова Н.Ю.			<i>Gne</i>	08.22	Схема использования территории в период подготовки проекта планировки территории. М 1:5000		 ООО НПО "Инжгеопроект" 109052, г. Москва, Рязанский проспект, д.2 стр.49	



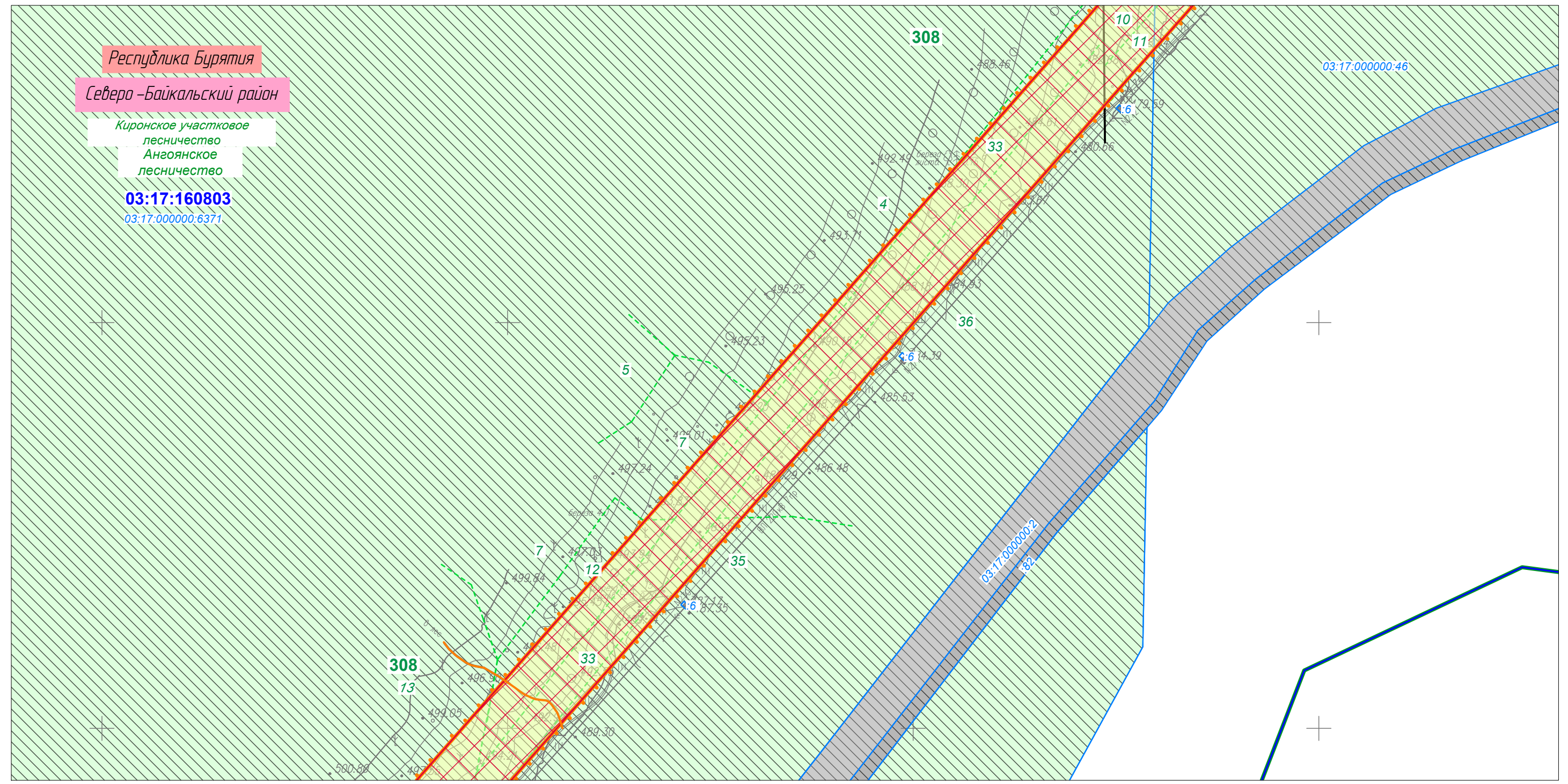
Линия совмещения с Листом 49

Линия совмещения с Листом 51

						Республика Бурятия, Северо-Байкальский район			
						Документация по планировке территории для размещения объектов энергетики федерального значения «ВЛ 500 кВ Нижнеангарская - Усть-Кут №2»			
Изм.	Кол.уч.	Лист	№ док.	Подп.	Дата	Материалы по обоснованию проекта планировки территории. Графическая часть.	Стадия	Лист	Листов
Разработчик	Мароховский А.А.			<i>Mar</i>	08.22		ППТ-4.2	50	318
Разработчик	Тимергалиева А.И.			<i>Tim</i>	08.22				
Разработчик	Журавлева А.В.			<i>Zh</i>	08.22				
Н. контр.	Алешина А.М.			<i>Ale</i>	08.22				
Нач. отд.	Гнетова Н.Ю.			<i>Gne</i>	08.22	Схема использования территории в период подготовки проекта планировки территории. М 1:5000	 ООО НПО "Инжгеопроект" 109052, г. Москва, Рязанский проспект, д.2 стр.49		



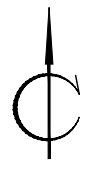
Линия совмещения с Листом 50



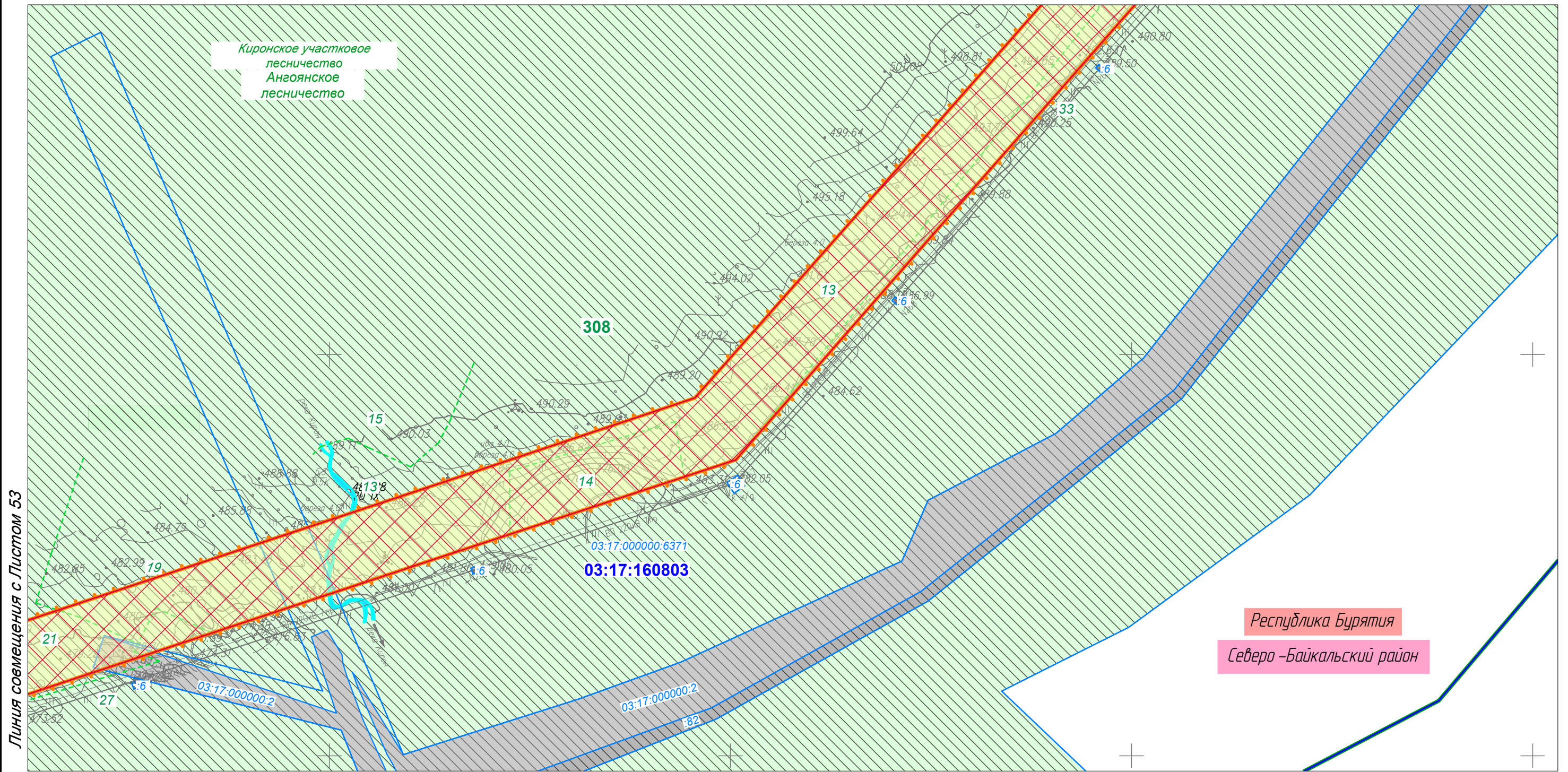
Республика Бурятия
 Северо-Байкальский район
 Киронское участковое лесничество
 Ангоянское лесничество
03:17:160803
 03:17:000000:6371

Линия совмещения с Листом 52


						Республика Бурятия, Северо-Байкальский район			
						Документация по планировке территории для размещения объектов энергетики федерального значения «ВЛ 500 кВ Нижнеангарская - Усть-Кут №2»			
Изм.	Кол.уч.	Лист	№ док.	Подп.	Дата	Материалы по обоснованию проекта планировки территории. Графическая часть.	Стадия	Лист	Листов
Разработчик	Мароховский А.А.			<i>Мароховский</i>	08.22		ППТ-4.2	51	318
Разработчик	Тимергалиева А.И.			<i>Тимергалиева</i>	08.22				
Разработчик	Журавлева А.В.			<i>Журавлева</i>	08.22				
Н. контр.	Алешина А.М.			<i>Алешина</i>	08.22				
Нач. отд.	Гнетова Н.Ю.			<i>Гнетова</i>	08.22	Схема использования территории в период подготовки проекта планировки территории. М 1:5000		 ООО НПО "Инжгеопроект" 109052, г. Москва, Рязанский проспект, д.2 стр.49	

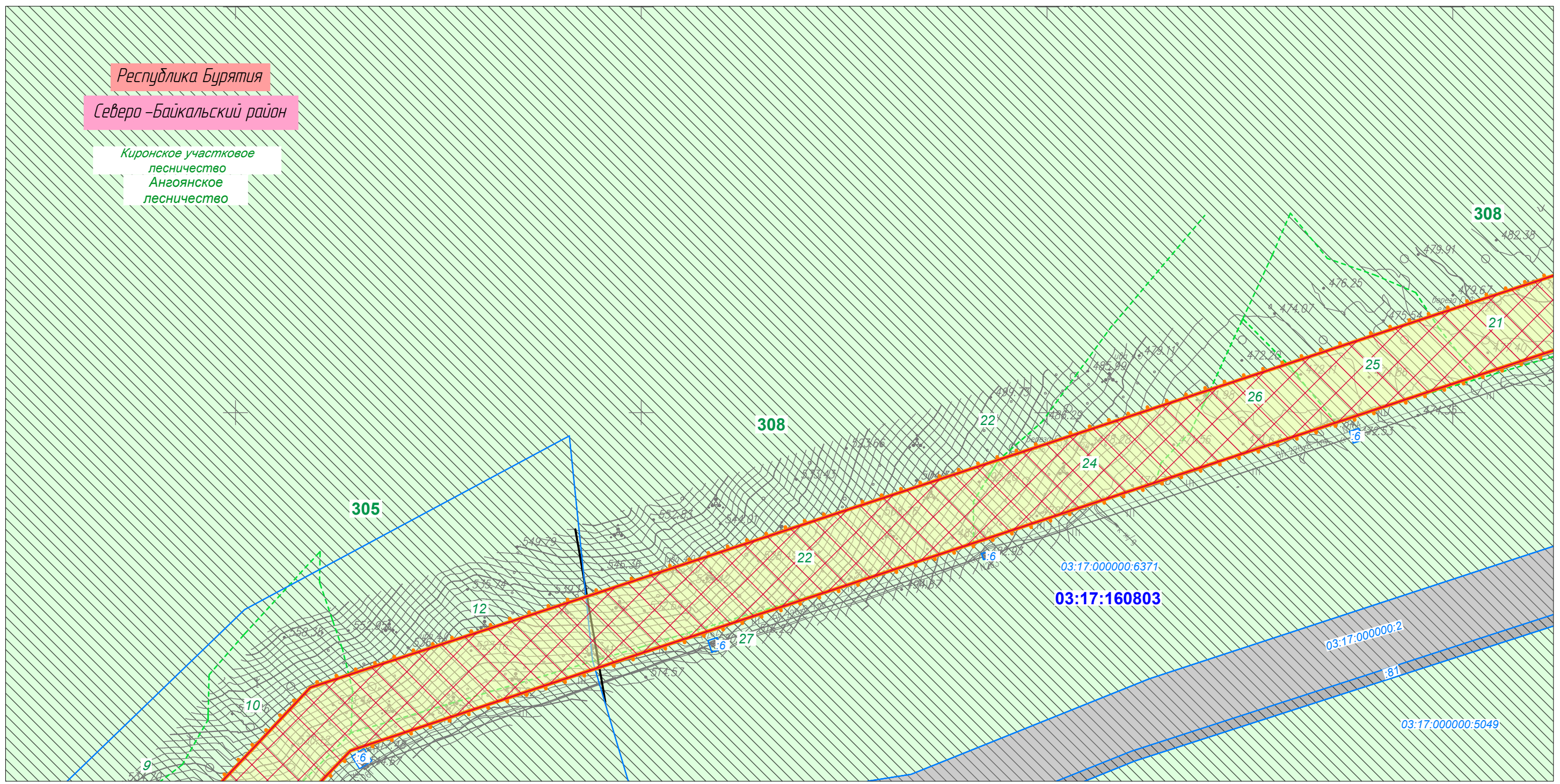
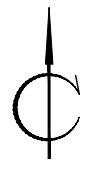


Линия совмещения с Листом 51



Линия совмещения с Листом 53

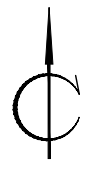
						Республика Бурятия, Северо-Байкальский район			
						Документация по планировке территории для размещения объектов энергетики федерального значения «ВЛ 500 кВ Нижнеангарская - Усть-Кут №2»			
Изм.	Кол.уч.	Лист	№ док.	Подп.	Дата	Материалы по обоснованию проекта планировки территории. Графическая часть.	Стадия	Лист	Листов
Разработчик	Мароховский А.А.			<i>Mar</i>	08.22		ППТ-4.2	52	318
Разработчик	Тимергалиева А.И.			<i>Tim</i>	08.22				
Разработчик	Журавлева А.В.			<i>Zh</i>	08.22				
Н. контр.	Алешина А.М.			<i>Al</i>	08.22				
Нач. отд.	Гнетова Н.Ю.			<i>Gn</i>	08.22	Схема использования территории в период подготовки проекта планировки территории. М 1:5000	 ООО НПО "Инжгеопроект" 109052, г. Москва, Рязанский проспект, д.2 стр.49		



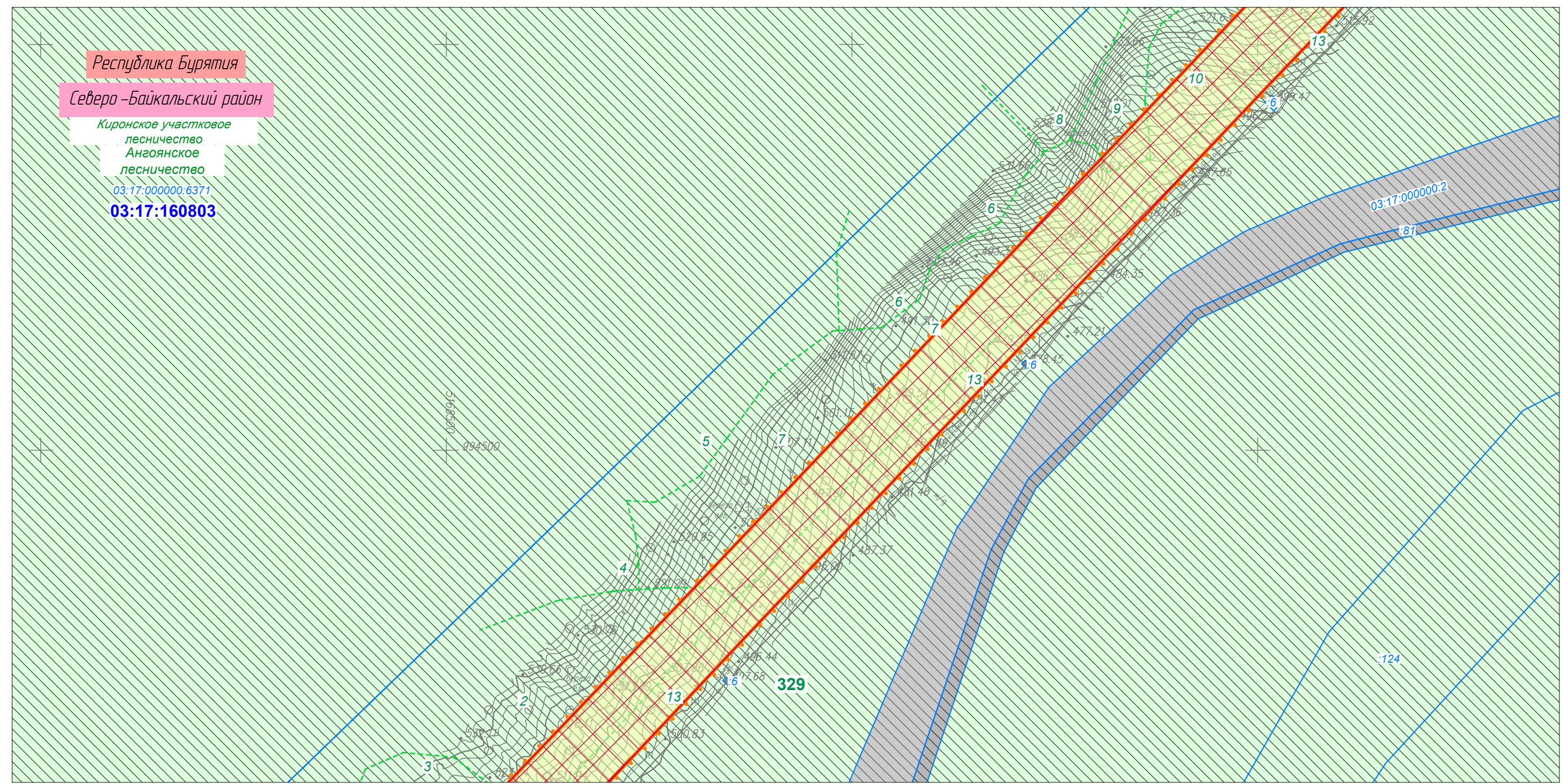
Линия совмещения с Листом 52

Линия совмещения с Листом 54

						Республика Бурятия, Северо-Байкальский район			
						Документация по планировке территории для размещения объектов энергетики федерального значения «ВЛ 500 кВ Нижнеангарская - Усть-Кут №2»			
Изм.	Кол.уч.	Лист	№ док.	Подп.	Дата	Материалы по обоснованию проекта планировки территории. Графическая часть.	Стадия	Лист	Листов
Разработчик		Мароховский А.А.		<i>Mar</i>	08.22		ППТ-4.2	53	318
Разработчик		Тимергалиева А.И.		<i>Tim</i>	08.22				
Разработчик		Журавлева А.В.		<i>Zur</i>	08.22				
Н. контр.		Алешина А.М.		<i>Ale</i>	08.22				
Нач. отд.		Гнетова Н.Ю.		<i>Gne</i>	08.22	Схема использования территории в период подготовки проекта планировки территории. М 1:5000	 ООО НПО "Инжгеопроект" 109052, г. Москва, Рязанский проспект, д.2 стр.49		

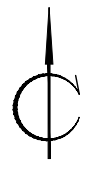


Линия совмещения с Листом 53

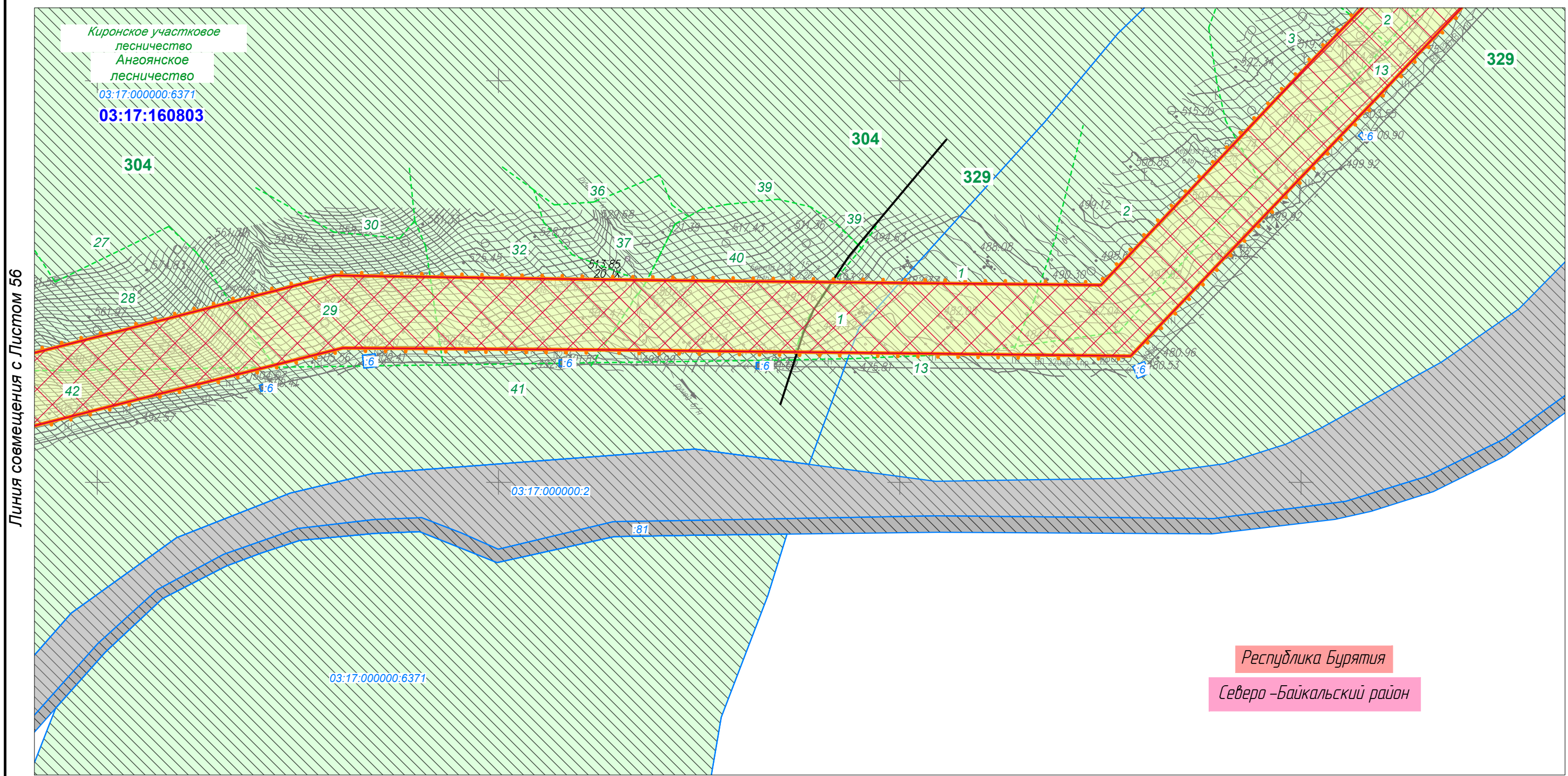


Линия совмещения с Листом 55

						Республика Бурятия, Северо-Байкальский район			
						Документация по планировке территории для размещения объектов энергетики федерального значения «ВЛ 500 кВ Нижнеангарская - Усть-Кут №2»			
Изм.	Кол.уч.	Лист	№ док.	Подп.	Дата	Материалы по обоснованию проекта планировки территории. Графическая часть.	Стадия	Лист	Листов
Разработчик	Мароховский А.А.			<i>Мароховский</i>	08.22		ППТ-4.2	54	318
Разработчик	Тимергалиева А.И.			<i>Тимергалиева</i>	08.22				
Разработчик	Журавлева А.В.			<i>Журавлева</i>	08.22				
Н. контр.	Алешина А.М.			<i>Алешина</i>	08.22				
Нач. отд.	Гнетова Н.Ю.			<i>Гнетова</i>	08.22	Схема использования территории в период подготовки проекта планировки территории. М 1:5000		 ООО НПО "Инжгеопроект" 109052, г. Москва, Рязанский проспект, д.2 стр.49	

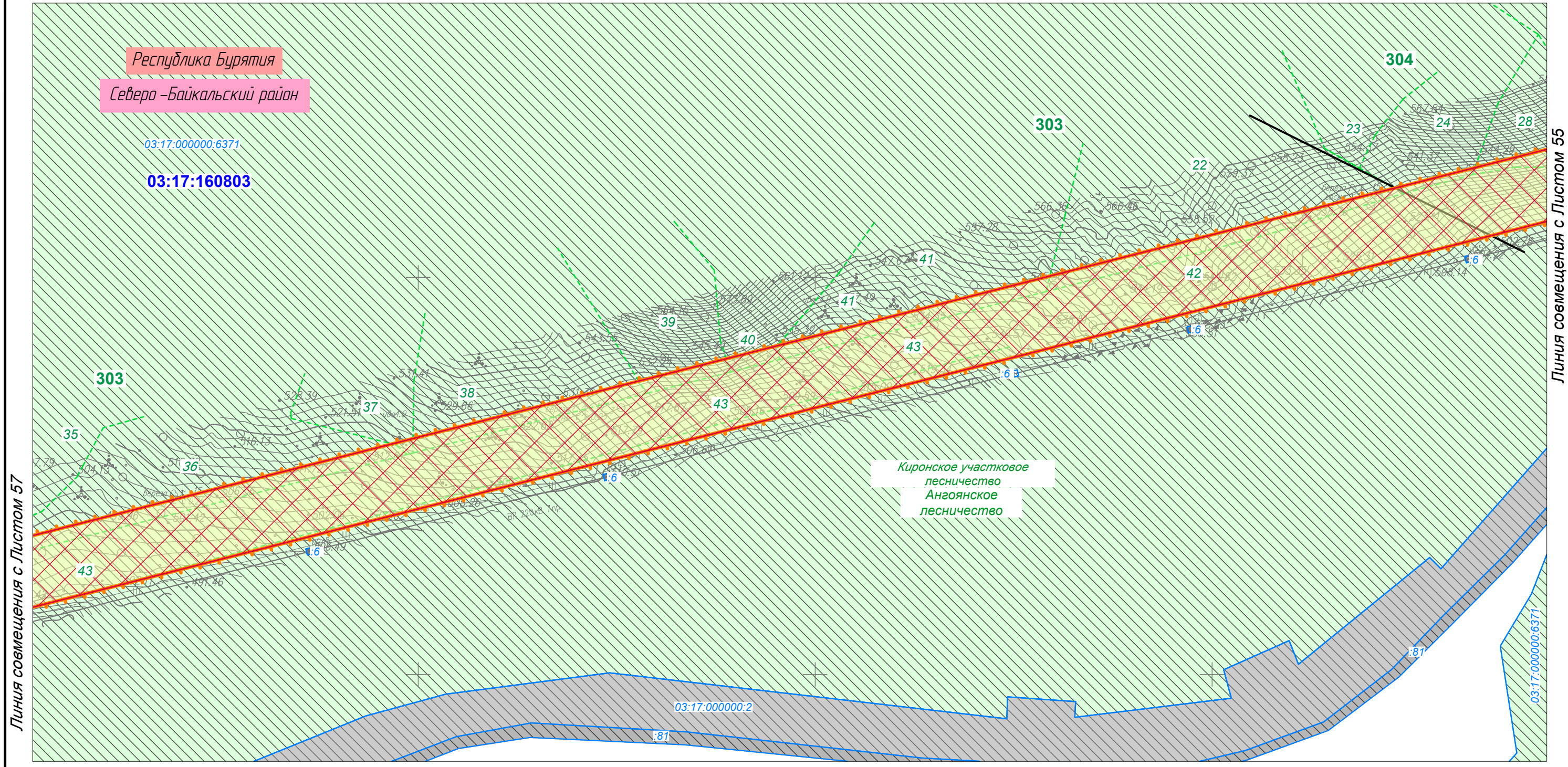
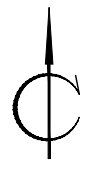


Линия совмещения с Листом 54



Линия совмещения с Листом 56

						Республика Бурятия, Северо-Байкальский район			
						Документация по планировке территории для размещения объектов энергетики федерального значения «ВЛ 500 кВ Нижнеангарская - Усть-Кут №2»			
Изм.	Кол.уч.	Лист	№ док.	Подп.	Дата	Материалы по обоснованию проекта планировки территории. Графическая часть.	Стадия	Лист	Листов
Разработчик	Мароховский А.А.			<i>Marokhov</i>	08.22		ППТ-4.2	55	318
Разработчик	Тимергалиева А.И.			<i>Timergaliev</i>	08.22				
Разработчик	Журавлева А.В.			<i>Zhuravleva</i>	08.22				
Н. контр.	Алешина А.М.			<i>Aleshina</i>	08.22				
Нач. отд.	Гнетова Н.Ю.			<i>Gnetova</i>	08.22	Схема использования территории в период подготовки проекта планировки территории. М 1:5000		ООО НПО "Инжгеопроект" 109052, г. Москва, Рязанский проспект, д.2 стр.49	

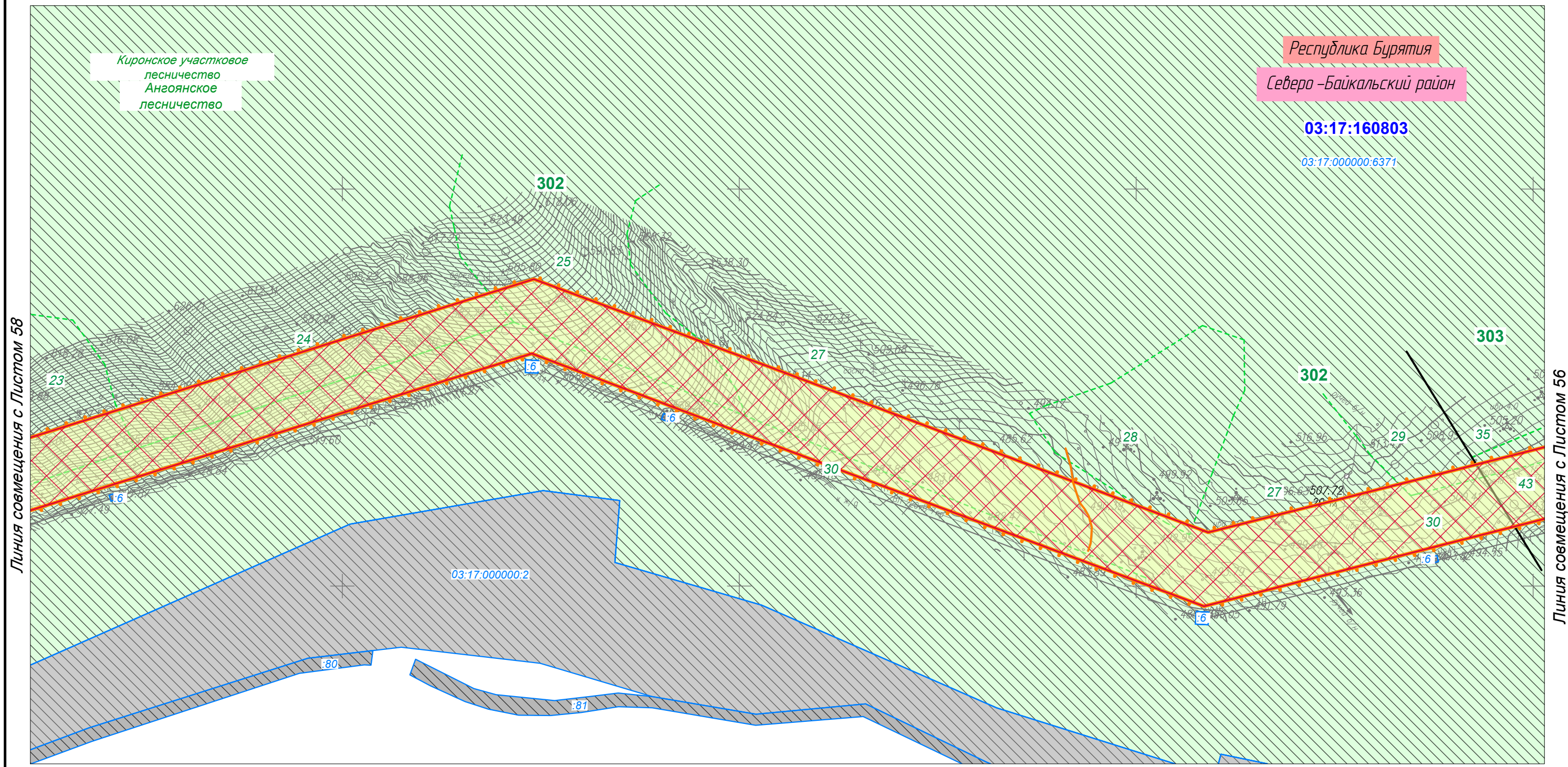
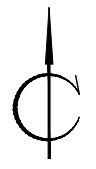


Линия совмещения с Листом 57

Линия совмещения с Листом 55

						Республика Бурятия, Северо-Байкальский район			
						Документация по планировке территории для размещения объектов энергетики федерального значения «ВЛ 500 кВ Нижнеангарская - Усть-Кут №2»			
Изм.	Кол.уч.	Лист	№ док.	Подп.	Дата	Материалы по обоснованию проекта планировки территории. Графическая часть.	Стадия	Лист	Листов
Разработчик	Марховский А.А.			<i>Марховский</i>	08.22		ППТ-4.2	56	318
Разработчик	Тимергалиева А.И.			<i>Тимергалиева</i>	08.22				
Разработчик	Журавлева А.В.			<i>Журавлева</i>	08.22				
Н. контр.	Алешина А.М.			<i>Алешина</i>	08.22	Схема использования территории в период подготовки проекта планировки территории. М 1:5000	 ООО НПО "Инжгеопроект" 109052, г. Москва, Рязанский проспект, д.2 стр.49		
Нач. отд.	Гнетова Н.Ю.			<i>Гнетова</i>	08.22				

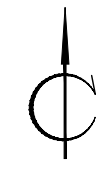
Схема использования территории в период подготовки проекта планировки территории



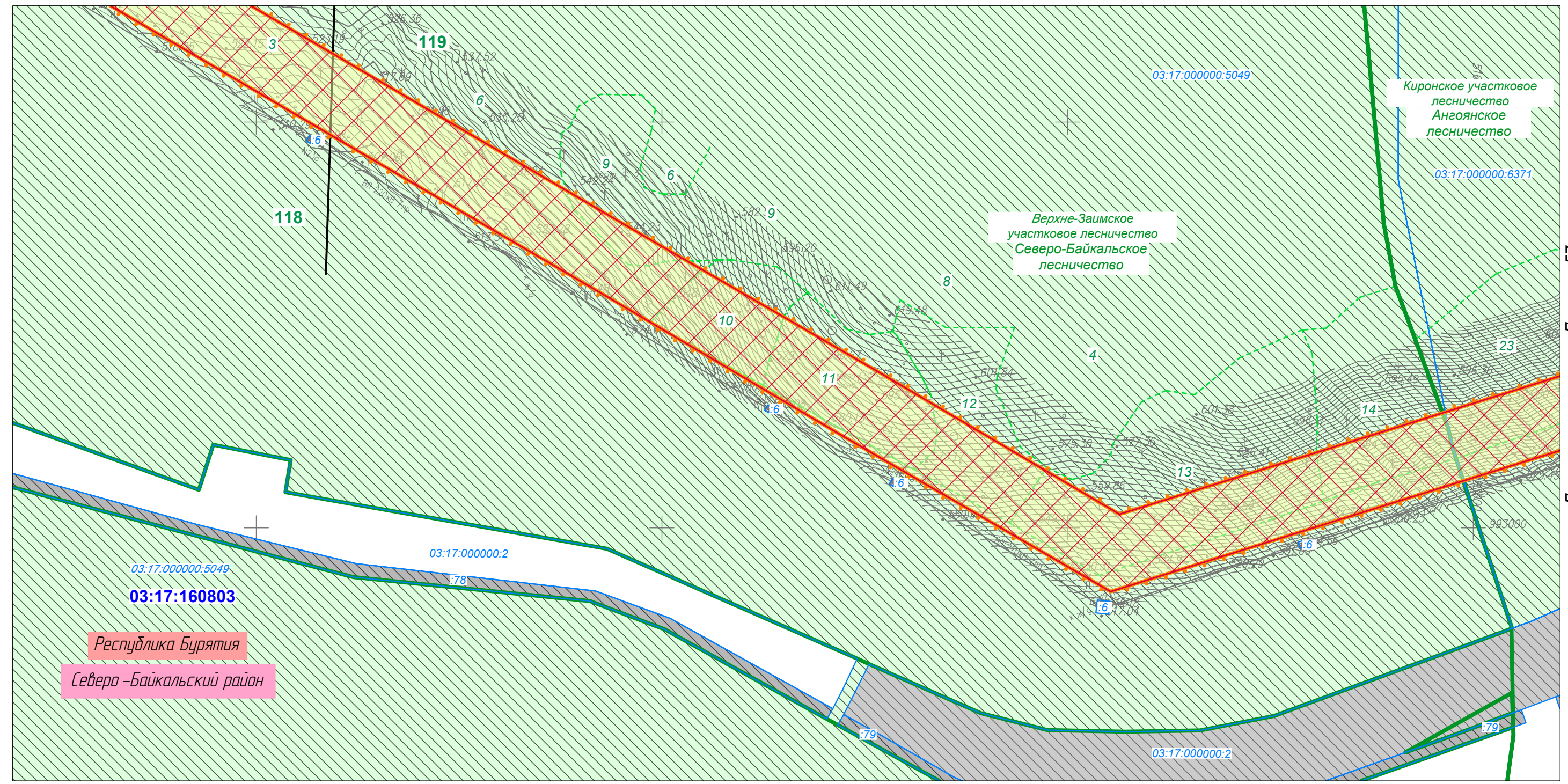
Линия совмещения с Листом 58

Линия совмещения с Листом 56

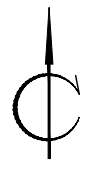
						Республика Бурятия, Северо-Байкальский район			
						Документация по планировке территории для размещения объектов энергетики федерального значения «ВЛ 500 кВ Нижнеангарская - Усть-Кут №2»			
Изм.	Кол.уч.	Лист	№ док.	Подп.	Дата	Материалы по обоснованию проекта планировки территории. Графическая часть.	Стадия	Лист	Листов
Разработчик	Мароховский А.А.			<i>Мароховский</i>	08.22		ППТ-4.2	57	318
Разработчик	Тимергалиева А.И.			<i>Тимергалиева</i>	08.22				
Разработчик	Журавлева А.В.			<i>Журавлева</i>	08.22				
Н. контр.	Алешина А.М.			<i>Алешина</i>	08.22				
Нач. отд.	Гнетова Н.Ю.			<i>Гнетова</i>	08.22	Схема использования территории в период подготовки проекта планировки территории. М 1:5000	 ООО НПО "Инжгеопроект" 109052, г. Москва, Рязанский проспект, д.2 стр.49		



Линия совмещения с Листом 59



						Республика Бурятия, Северо-Байкальский район			
						Документация по планировке территории для размещения объектов энергетики федерального значения «ВЛ 500 кВ Нижнеангарская - Усть-Кут №2»			
Изм.	Кол.уч.	Лист	№ док.	Подп.	Дата	Материалы по обоснованию проекта планировки территории. Графическая часть.	Стадия	Лист	Листов
Разработчик	Мароховский А.А.			<i>Mar</i>	08.22		ППТ-4.2	58	318
Разработчик	Тимергалиева А.И.			<i>Tim</i>	08.22				
Разработчик	Журавлева А.В.			<i>Zh</i>	08.22				
Н. контр.	Алешина А.М.			<i>Ale</i>	08.22				
Нач. отд.	Гнетова Н.Ю.			<i>Gne</i>	08.22	Схема использования территории в период подготовки проекта планировки территории. М 1:5000	ООО НПО "Инжгеопроект" 109052, г. Москва, Рязанский проспект, д.2 стр.49		



Линия совмещения с Листом 60

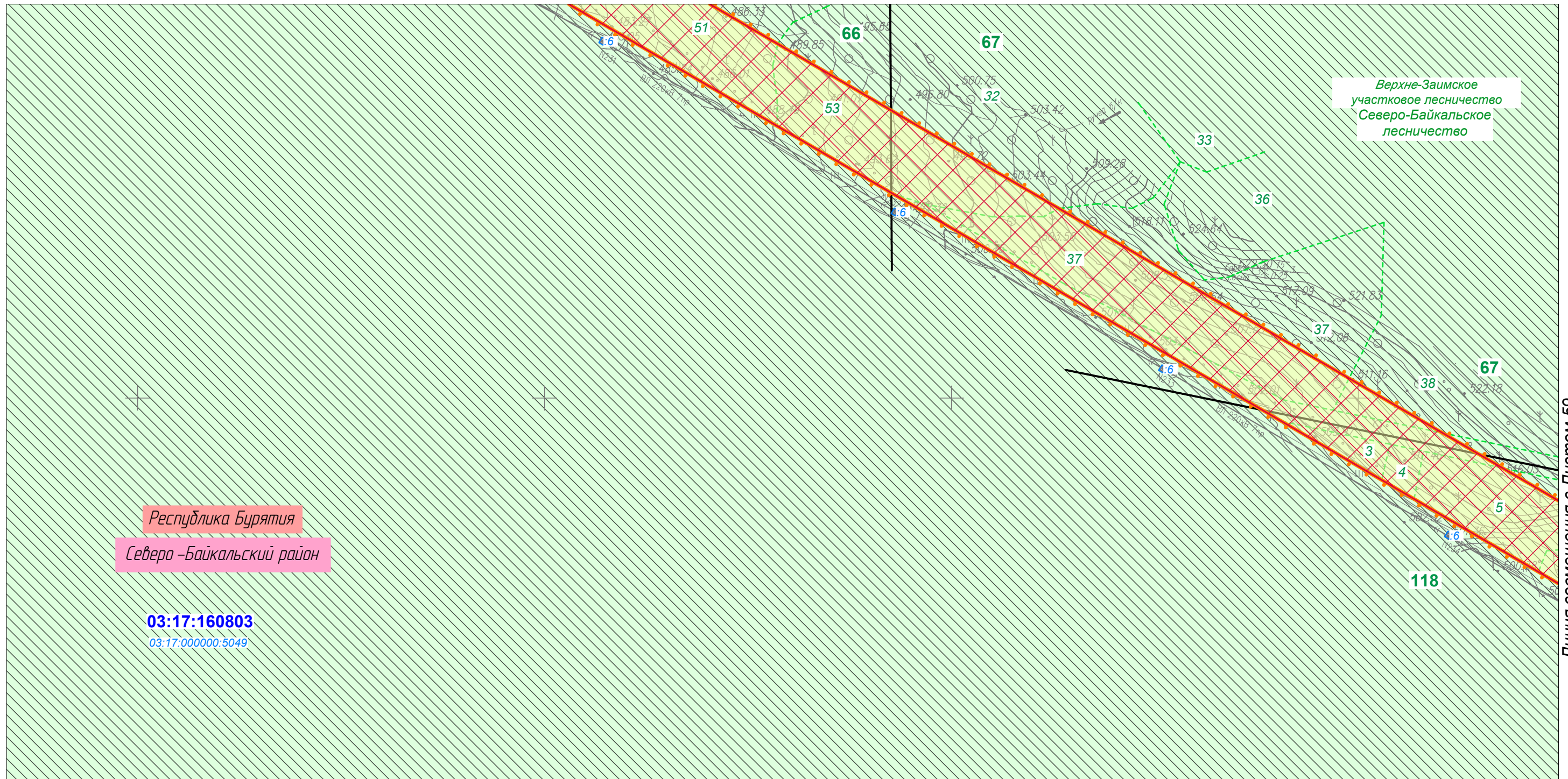


Линия совмещения с Листом 58

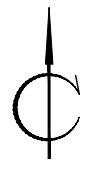
						Республика Бурятия, Северо-Байкальский район			
						Документация по планировке территории для размещения объектов энергетики федерального значения «ВЛ 500 кВ Нижнеангарская - Усть-Кут №2»			
Изм.	Кол.уч.	Лист	№ док.	Подп.	Дата	Материалы по обоснованию проекта планировки территории. Графическая часть.	Стадия	Лист	Листов
Разработчик	Мароховский А.А.			<i>Мароховский</i>	08.22		ППТ-4.2	59	318
Разработчик	Тимергалиева А.И.			<i>Тимергалиева</i>	08.22				
Разработчик	Журавлева А.В.			<i>Журавлева</i>	08.22				
Н. контр.	Алешина А.М.			<i>Алешина</i>	08.22		Схема использования территории в период подготовки проекта планировки территории. М 1:5000		
Нач. отд.	Гнетова Н.Ю.			<i>Гнетова</i>	08.22				
								ООО НПО "Инжгеопроект" 109052, г. Москва, Рязанский проспект, д.2 стр.49	



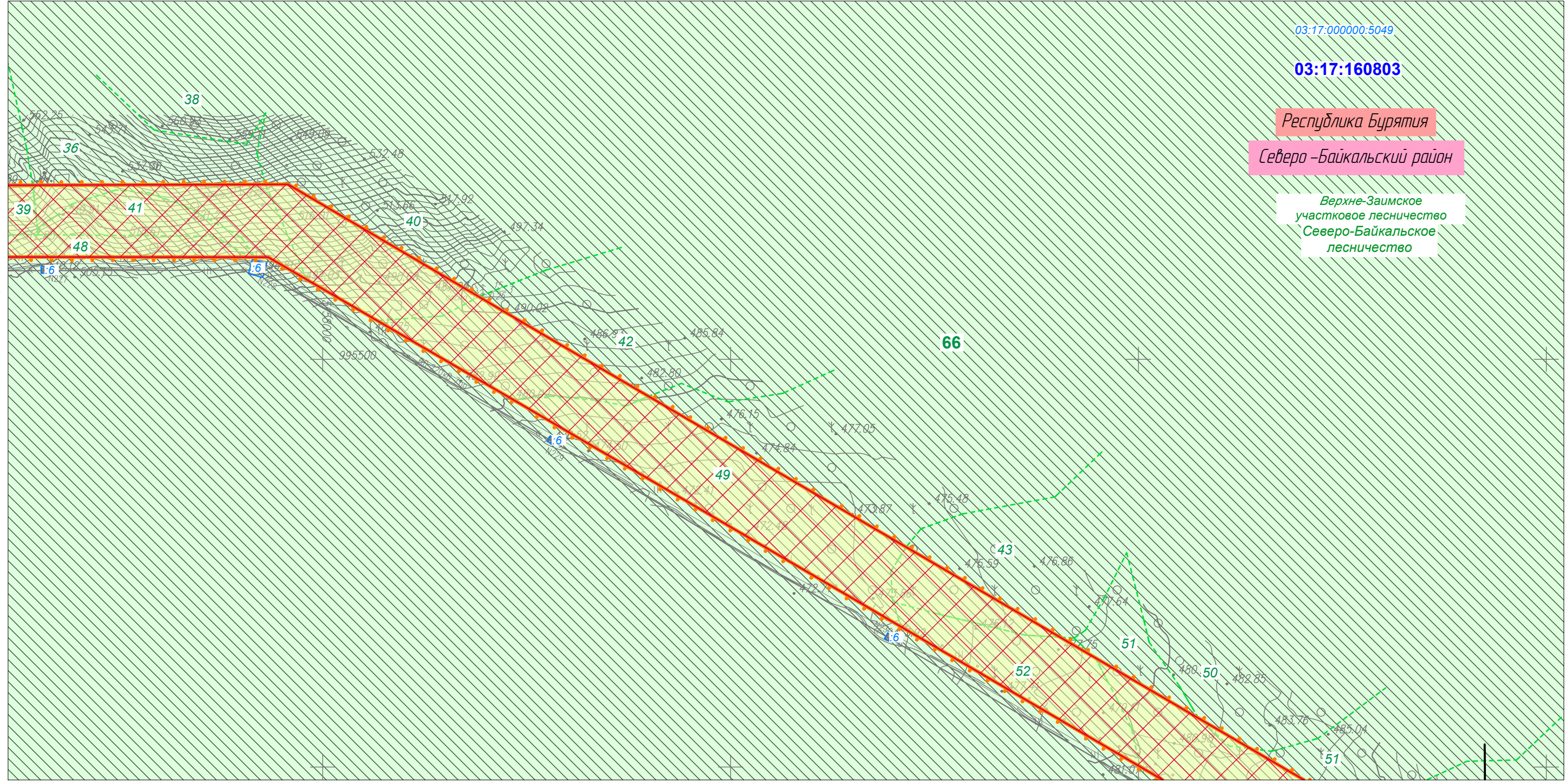
Линия совмещения с Листом 61



						Республика Бурятия, Северо-Байкальский район			
						Документация по планировке территории для размещения объектов энергетики федерального значения «ВЛ 500 кВ Нижнеангарская - Усть-Кут №2»			
Изм.	Кол.уч.	Лист	№ док.	Подп.	Дата	Материалы по обоснованию проекта планировки территории. Графическая часть.	Стадия	Лист	Листов
Разработчик		Мароховский А.А.		<i>Mar</i>	08.22		ППТ-4.2	60	318
Разработчик		Тимергалиева А.И.		<i>Tim</i>	08.22				
Разработчик		Журавлева А.В.		<i>Zh</i>	08.22				
Н. контр.		Алешина А.М.		<i>Ale</i>	08.22				
Нач. отд.		Гнетова Н.Ю.		<i>Gne</i>	08.22	Схема использования территории в период подготовки проекта планировки территории. М 1:5000	ООО НПО "Инжгеопроект" 109052, г. Москва, Рязанский проспект, д.2 стр.49		



Линия совмещения с Листом 62



03:17:000000:5049

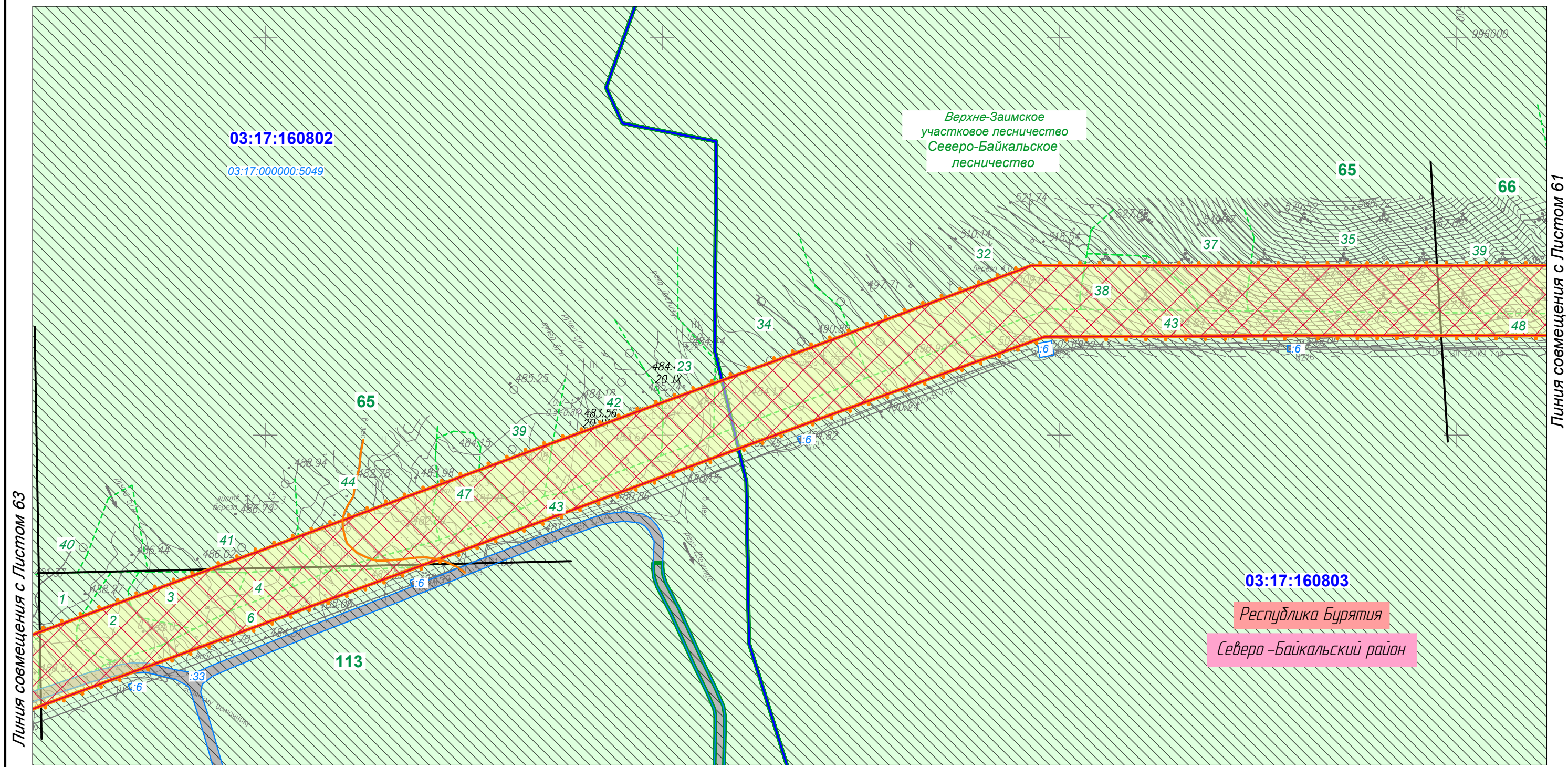
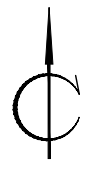
03:17:160803

Республика Бурятия
Северо-Байкальский район

Верхне-Заимское
участковое лесничество
Северо-Байкальское
лесничество

Линия совмещения с Листом 60

						Республика Бурятия, Северо-Байкальский район			
						Документация по планировке территории для размещения объектов энергетики федерального значения «ВЛ 500 кВ Нижнеангарская - Усть-Кут №2»			
Изм.	Кол.уч.	Лист	№ док.	Подп.	Дата	Материалы по обоснованию проекта планировки территории. Графическая часть.	Стадия	Лист	Листов
Разработчик		Мароховский А.А.		<i>Mar</i>	08.22		ППТ-4.2	61	318
Разработчик		Тимергалиева А.И.		<i>Tim</i>	08.22				
Разработчик		Журавлева А.В.		<i>Zh</i>	08.22				
Н. контр.		Алешина А.М.		<i>Ale</i>	08.22				
Нач. отд.		Гнетова Н.Ю.		<i>Gne</i>	08.22	Схема использования территории в период подготовки проекта планировки территории. М 1:5000	 ООО НПО "Инжгеопроект" 109052, г. Москва, Рязанский проспект, д.2 стр.49		

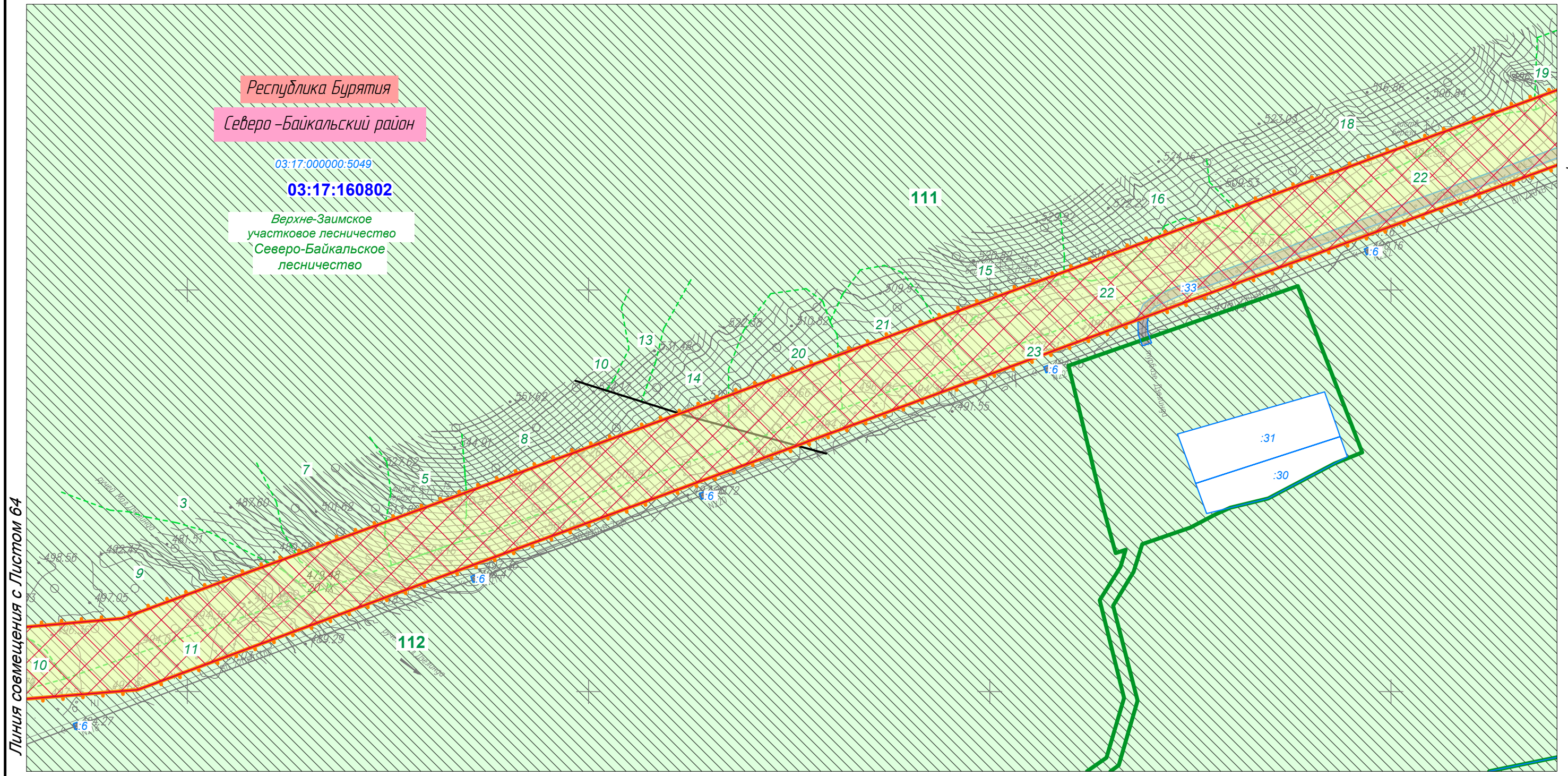
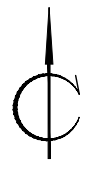


Линия совмещения с Листом 63

Линия совмещения с Листом 61

03:17:160803
 Республика Бурятия
 Северо-Байкальский район

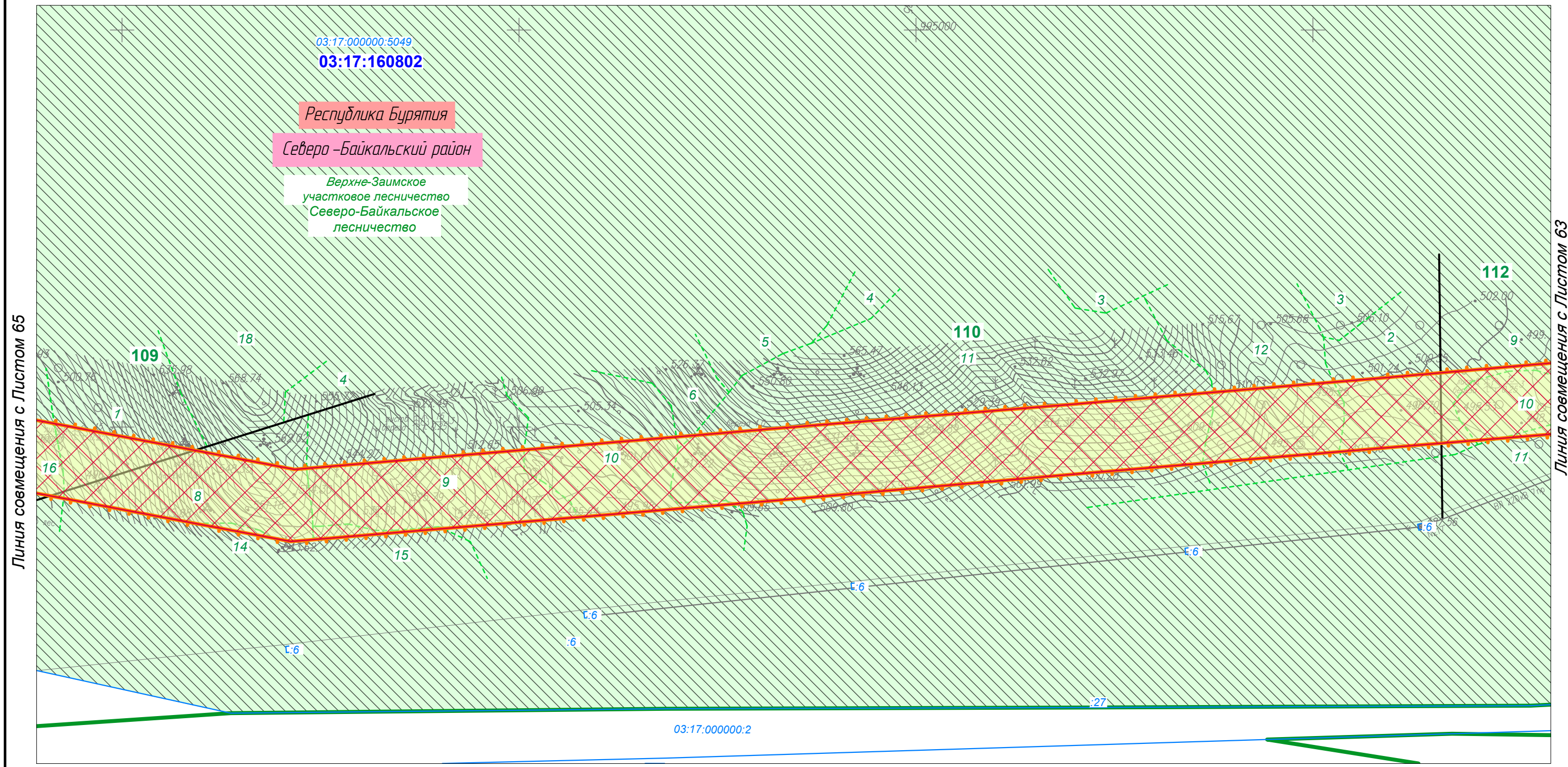
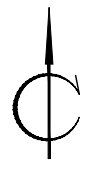
						Республика Бурятия, Северо-Байкальский район			
						Документация по планировке территории для размещения объектов энергетики федерального значения «ВЛ 500 кВ Нижнеангарская - Усть-Кут №2»			
Изм.	Кол.уч.	Лист	№ док.	Подп.	Дата	Материалы по обоснованию проекта планировки территории. Графическая часть.	Стадия	Лист	Листов
Разработчик	Мароховский А.А.			<i>Мароховский</i>	08.22		ППТ-4.2	62	318
Разработчик	Тимергалиева А.И.			<i>Тимергалиева</i>	08.22				
Разработчик	Журавлева А.В.			<i>Журавлева</i>	08.22				
Н. контр.	Алешина А.М.			<i>Алешина</i>	08.22				
Нач. отд.	Гнетова Н.Ю.			<i>Гнетова</i>	08.22	Схема использования территории в период подготовки проекта планировки территории. М 1:5000	ООО НПО "Инжгеопроект" 109052, г. Москва, Рязанский проспект, д.2 стр.49		



Линия совмещения с Листом 64

Линия совмещения с Листом 62

						Республика Бурятия, Северо-Байкальский район			
						Документация по планировке территории для размещения объектов энергетики федерального значения «ВЛ 500 кВ Нижнеангарская - Усть-Кут №2»			
Изм.	Кол.уч.	Лист	№ док.	Подп.	Дата	Материалы по обоснованию проекта планировки территории. Графическая часть.	Стадия	Лист	Листов
Разработчик		Мароховский А.А.		<i>Mar</i>	08.22		ППТ-4.2	63	318
Разработчик		Тимергалиева А.И.		<i>Tim</i>	08.22				
Разработчик		Журавлева А.В.		<i>Zh</i>	08.22				
Н. контр.		Алешина А.М.		<i>Ale</i>	08.22				
Нач. отд.		Гнетова Н.Ю.		<i>Gne</i>	08.22	Схема использования территории в период подготовки проекта планировки территории. М 1:5000	 ООО НПО "Инжгеопроект" 109052, г. Москва, Рязанский проспект, д.2 стр.49		



03:17:000000:5049
03:17:160802
 Республика Бурятия
 Северо-Байкальский район
 Верхне-Заимское
 участковое лесничество
 Северо-Байкальское
 лесничество

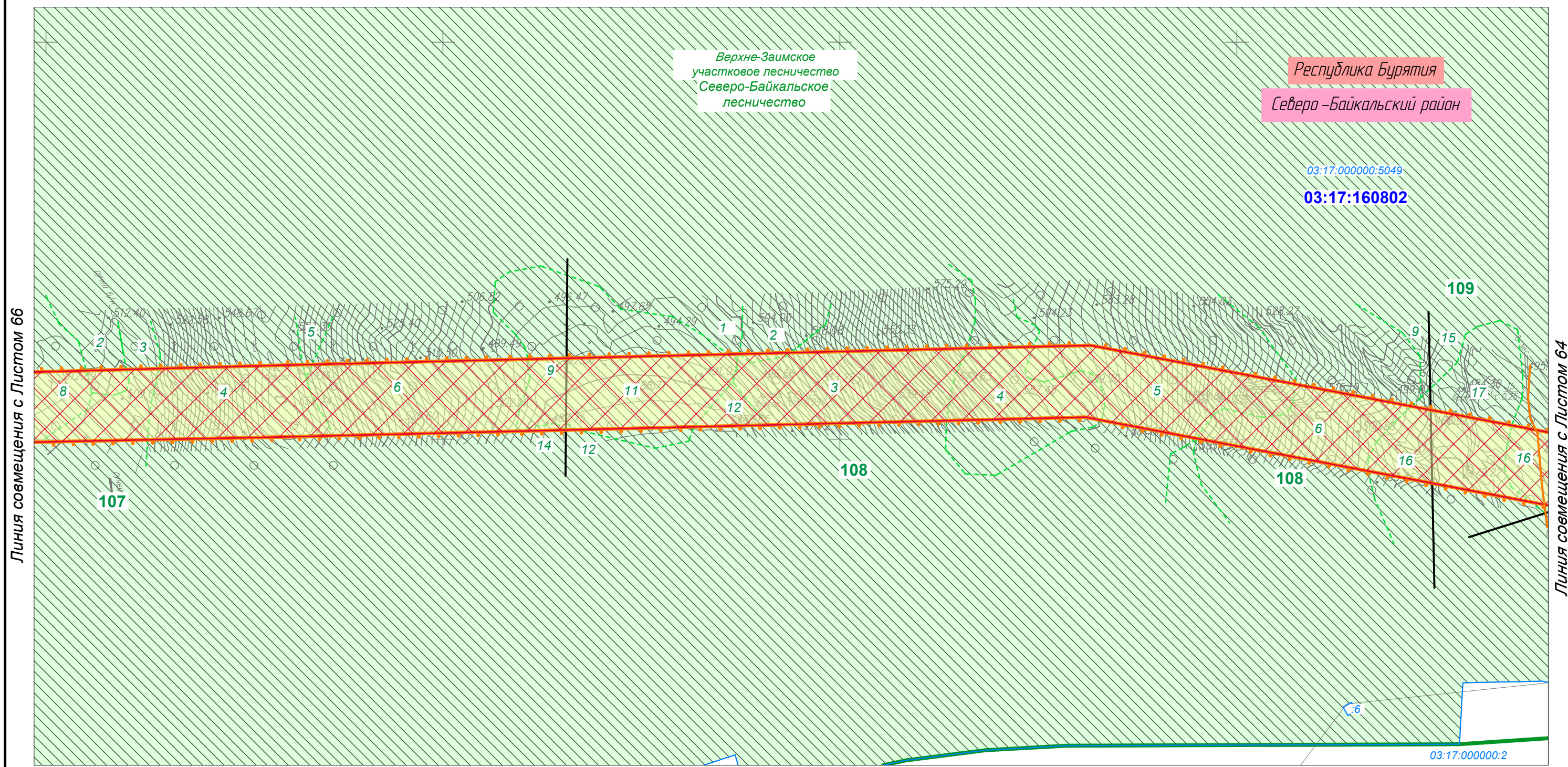
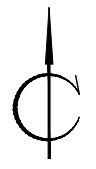
Линия совмещения с Листом 65

Линия совмещения с Листом 63

03:17:000000:2

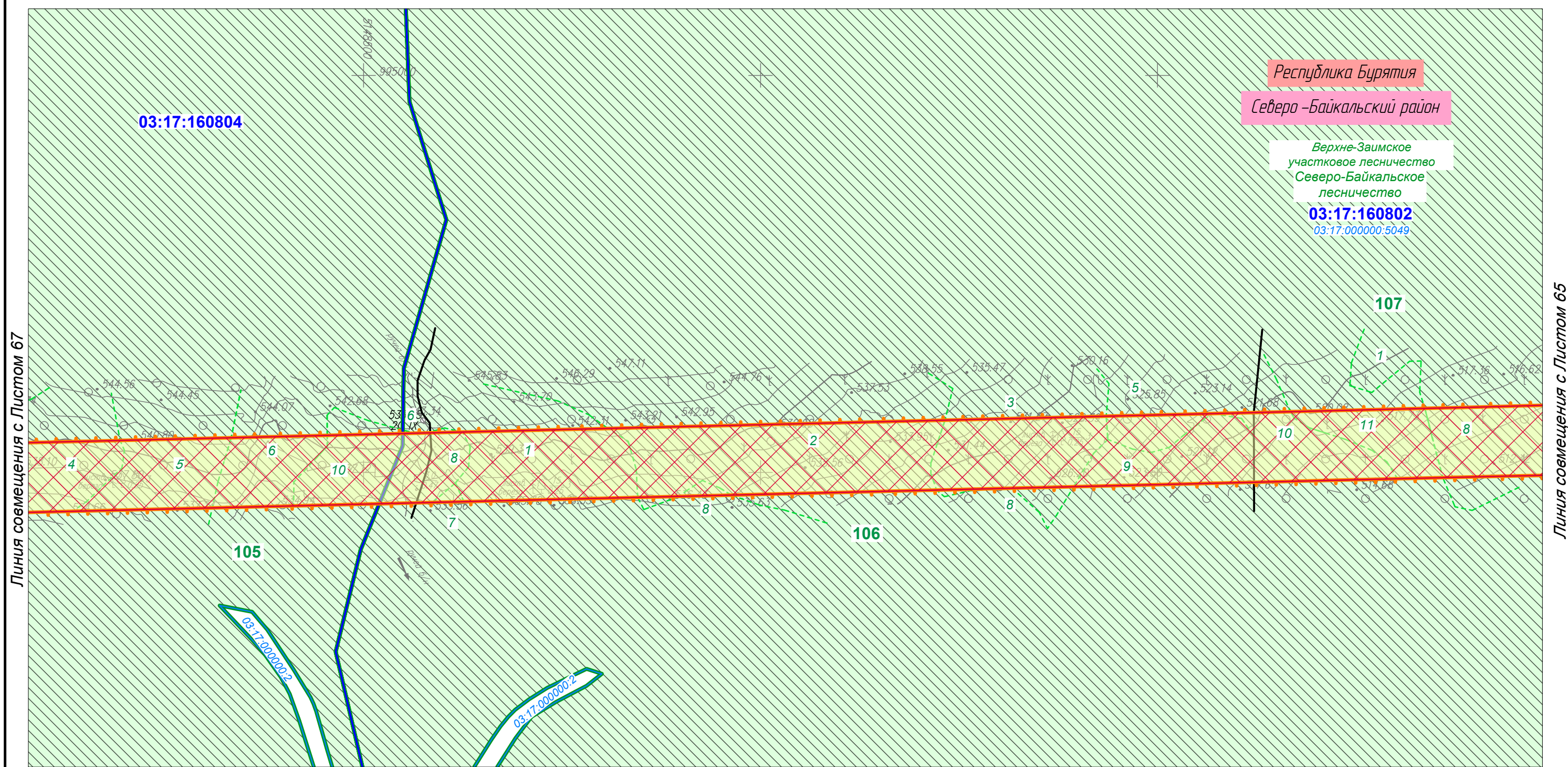
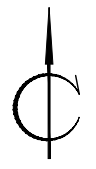
						Республика Бурятия, Северо-Байкальский район			
						Документация по планировке территории для размещения объектов энергетики федерального значения «ВЛ 500 кВ Нижнеангарская - Усть-Кут №2»			
Изм.	Кол.уч.	Лист	№ док.	Подп.	Дата	Материалы по обоснованию проекта планировки территории. Графическая часть.	Стадия	Лист	Листов
Разработчик	Мароховский А.А.			<i>Mar</i>	08.22		ППТ-4.2	64	318
Разработчик	Тимергалиева А.И.			<i>Tim</i>	08.22				
Разработчик	Журавлева А.В.			<i>Zh</i>	08.22				
Н. контр.	Алешина А.М.			<i>Ale</i>	08.22				
Нач. отд.	Гнетова Н.Ю.			<i>Gne</i>	08.22	Схема использования территории в период подготовки проекта планировки территории. М 1:5000	 ООО НПО "Инжгеопроект" 109052, г. Москва, Рязанский проспект, д.2 стр.49		

Схема использования территории в период подготовки проекта планировки территории



						Республика Бурятия, Северо-Байкальский район			
						Документация по планировке территории для размещения объектов энергетики федерального значения «ВЛ 500 кВ Нижнеангарская - Усть-Кут №2»			
Изм.	Кол.уч.	Лист	№ док.	Подп.	Дата	Материалы по обоснованию проекта планировки территории. Графическая часть.	Стадия	Лист	Листов
Разработчик		Мароховский А.А.		<i>Мароховский</i>	08.22		ППТ-4.2	65	318
Разработчик		Тимергалиева А.И.		<i>Тимергалиева</i>	08.22				
Разработчик		Журавлева А.В.		<i>Журавлева</i>	08.22				
Н. контр.		Алешина А.М.		<i>Алешина</i>	08.22				
Нач. отд.		Гнетова Н.Ю.		<i>Гнетова</i>	08.22	Схема использования территории в период подготовки проекта планировки территории. М 1:5000	 ООО НПО "Инжгеопроект" 109052, г. Москва, Рязанский проспект, д.2 стр.49		

Схема использования территории в период подготовки проекта планировки территории



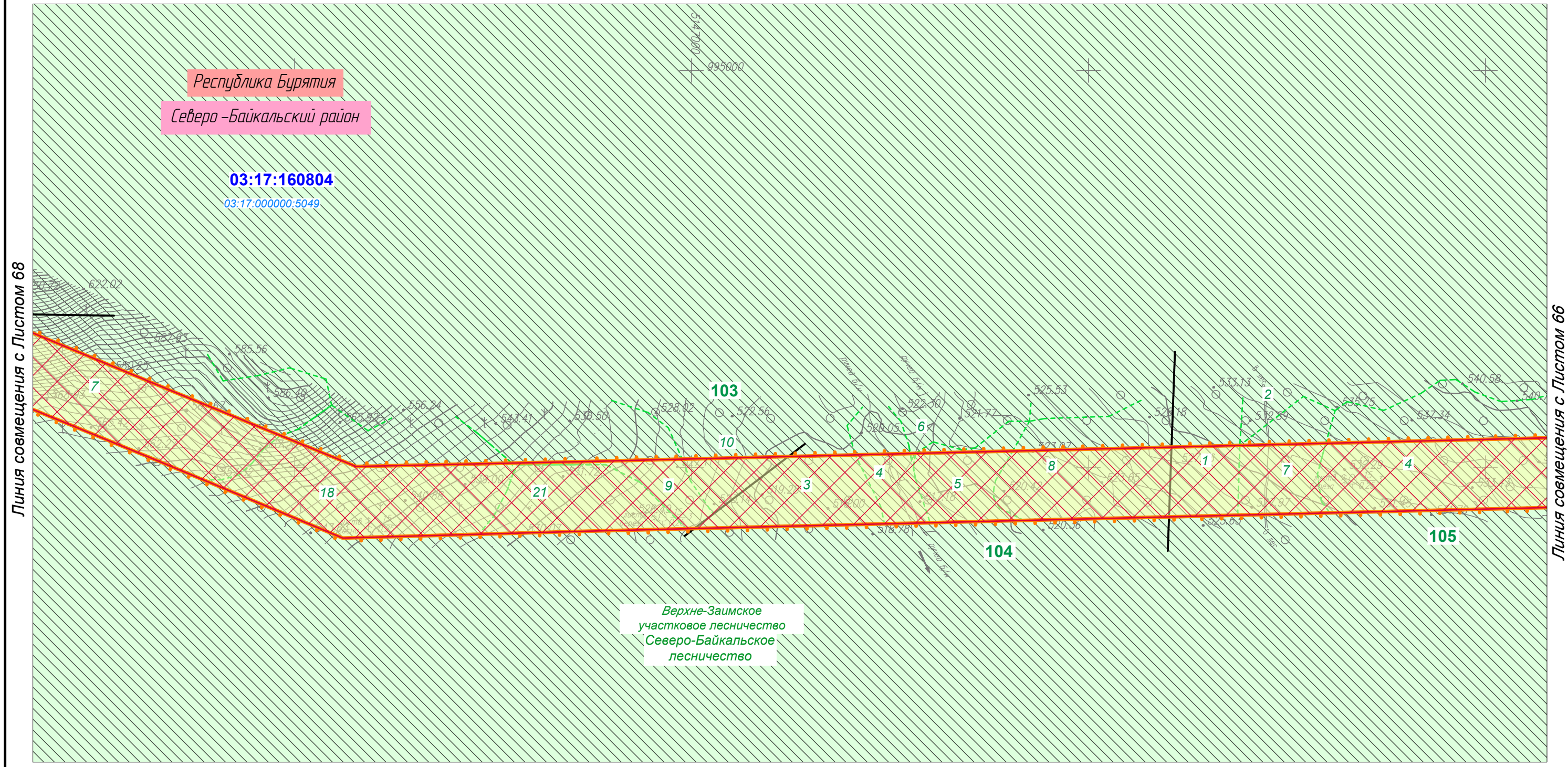
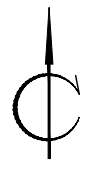
Республика Бурятия
Северо-Байкальский район

Верхне-Заимское
участковое лесничество
Северо-Байкальское
лесничество
03:17:160802
03:17:000000:5049

Линия совмещения с Листом 67

Линия совмещения с Листом 65

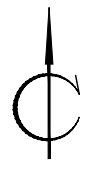
						Республика Бурятия, Северо-Байкальский район			
						Документация по планировке территории для размещения объектов энергетики федерального значения «ВЛ 500 кВ Нижнеангарская - Усть-Кут №2»			
Изм.	Кол.уч.	Лист	№ док.	Подп.	Дата	Материалы по обоснованию проекта планировки территории. Графическая часть.	Стадия	Лист	Листов
Разработчик		Мароховский А.А.		<i>Marokhovskiy</i>	08.22		ППТ-4.2	66	318
Разработчик		Тимергалиева А.И.		<i>Timergalievay</i>	08.22				
Разработчик		Журавлева А.В.		<i>Zhuravleva</i>	08.22				
Н. контр.		Алешина А.М.		<i>Aleshina</i>	08.22				
Нач. отд.		Гнетова Н.Ю.		<i>Gnetova</i>	08.22	Схема использования территории в период подготовки проекта планировки территории. М 1:5000	 ООО НПО "Инжгеопроект" 109052, г. Москва, Рязанский проспект, д.2 стр.49		



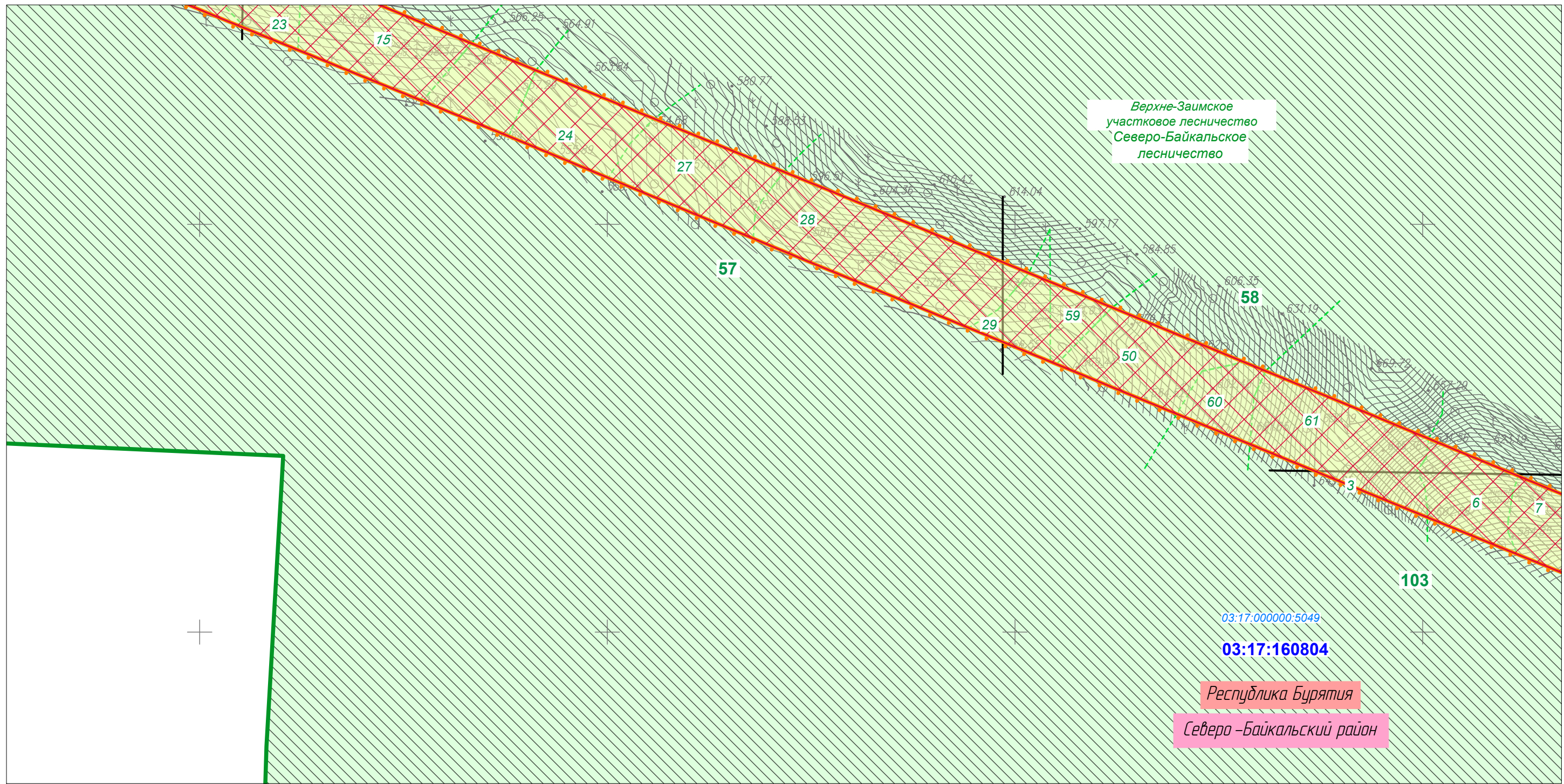
Линия совмещения с Листом 68

Линия совмещения с Листом 66

						Республика Бурятия, Северо-Байкальский район			
						Документация по планировке территории для размещения объектов энергетики федерального значения «ВЛ 500 кВ Нижнеангарская - Усть-Кут №2»			
Изм.	Кол.уч.	Лист	№ док.	Подп.	Дата	Материалы по обоснованию проекта планировки территории. Графическая часть.	Стадия	Лист	Листов
Разработчик		Мароховский А.А.		<i>Mar</i>	08.22		ППТ-4.2	67	318
Разработчик		Тимергалиева А.И.		<i>Tim</i>	08.22				
Разработчик		Журавлева А.В.		<i>Zur</i>	08.22				
Н. контр.		Алешина А.М.		<i>Ale</i>	08.22				
Нач. отд.		Гнетова Н.Ю.		<i>Gne</i>	08.22	Схема использования территории в период подготовки проекта планировки территории. М 1:5000	 ООО НПО "Инжгеопроект" 109052, г. Москва, Рязанский проспект, д.2 стр.49		



Линия совмещения с Листом 69



Линия совмещения с Листом 67


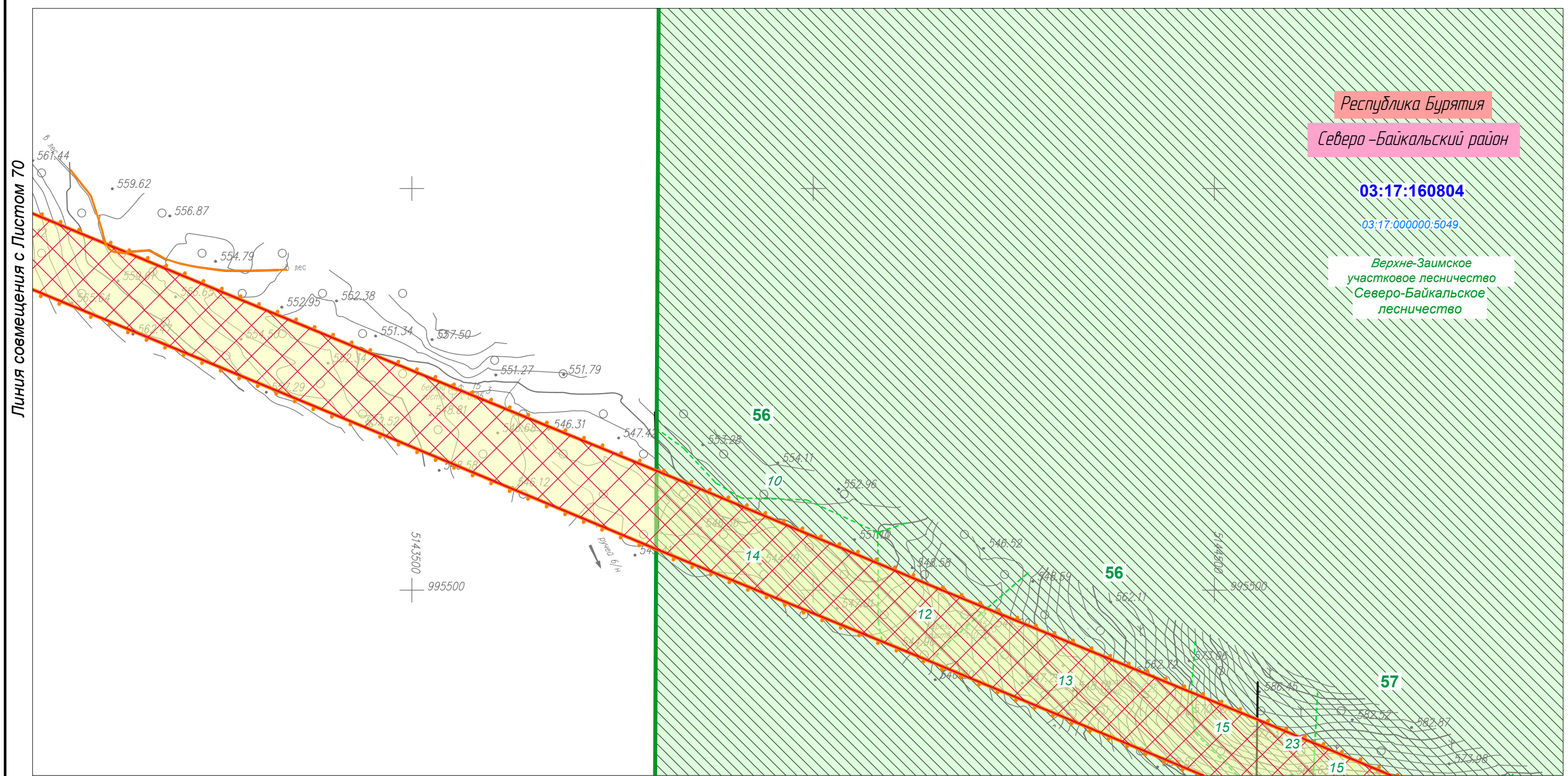
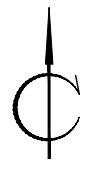
						Республика Бурятия, Северо-Байкальский район			
						Документация по планировке территории для размещения объектов энергетики федерального значения «ВЛ 500 кВ Нижнеангарская - Усть-Кут №2»			
Изм.	Кол.уч.	Лист	№ док.	Подп.	Дата	Материалы по обоснованию проекта планировки территории. Графическая часть.	Стадия	Лист	Листов
Разработчик	Мароховский А.А.			<i>Mar</i>	08.22		ППТ-4.2	68	318
Разработчик	Тимергалиева А.И.			<i>Tim</i>	08.22				
Разработчик	Журавлева А.В.			<i>Zh</i>	08.22				
Н. контр.	Алешина А.М.			<i>Ale</i>	08.22				
Нач. отд.	Гнетова Н.Ю.			<i>Gne</i>	08.22	Схема использования территории в период подготовки проекта планировки территории. М 1:5000	 ООО НПО "Инжгеопроект" 109052, г. Москва, Рязанский проспект, д.2 стр.49		

Схема использования территории в период подготовки проекта планировки территории



Республика Бурятия
Северо-Байкальский район

03:17:160804

03:17:000000:5049

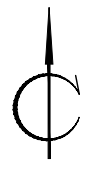
Верхне-Заимское
участковое лесничество
Северо-Байкальское
лесничество

Линия совмещения с Листом 70

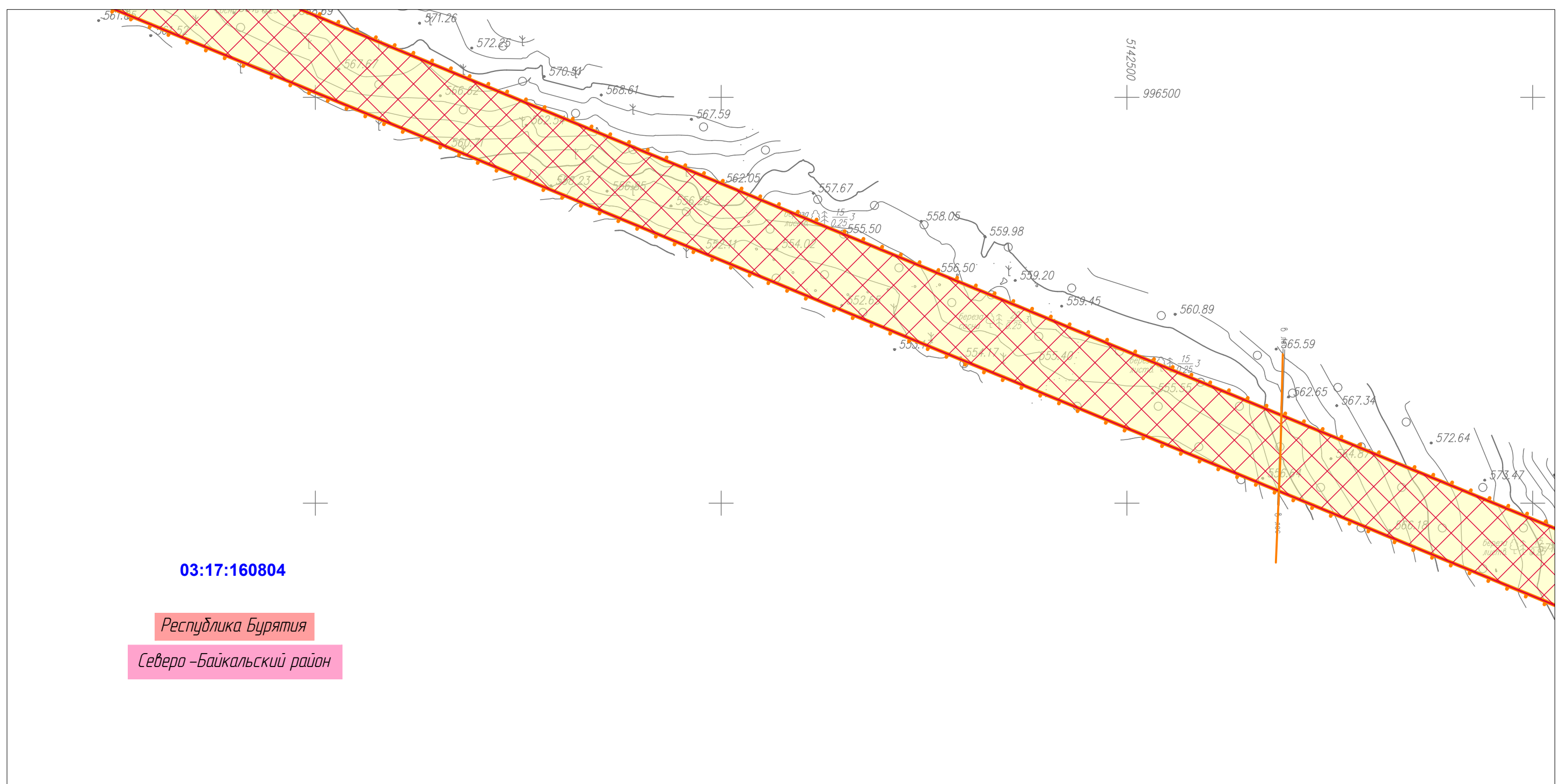
Линия совмещения с Листом 68

						Республика Бурятия, Северо-Байкальский район			
						Документация по планировке территории для размещения объектов энергетики федерального значения «ВЛ 500 кВ Нижнеангарская - Усть-Кут №2»			
Изм.	Кол.уч.	Лист	№ док.	Подп.	Дата	Материалы по обоснованию проекта планировки территории. Графическая часть.	Стадия	Лист	Листов
Разработчик	Мароховский А.А.			<i>Мароховский</i>	08.22		ППТ-4.2	69	318
Разработчик	Тимергалиева А.И.			<i>Тимергалиева</i>	08.22				
Разработчик	Журавлева А.В.			<i>Журавлева</i>	08.22				
Н. контр.	Алешина А.М.			<i>Алешина</i>	08.22				
Нач. отд.	Гнетова Н.Ю.			<i>Гнетова</i>	08.22	Схема использования территории в период подготовки проекта планировки территории. М 1:5000	 ООО НПО "Инжгеопроект" 109052, г. Москва, Рязанский проспект, д.2 стр.49		

Схема использования территории в период подготовки проекта планировки территории



Линия совмещения с Листом 71



03:17:160804

Республика Бурятия
Северо-Байкальский район

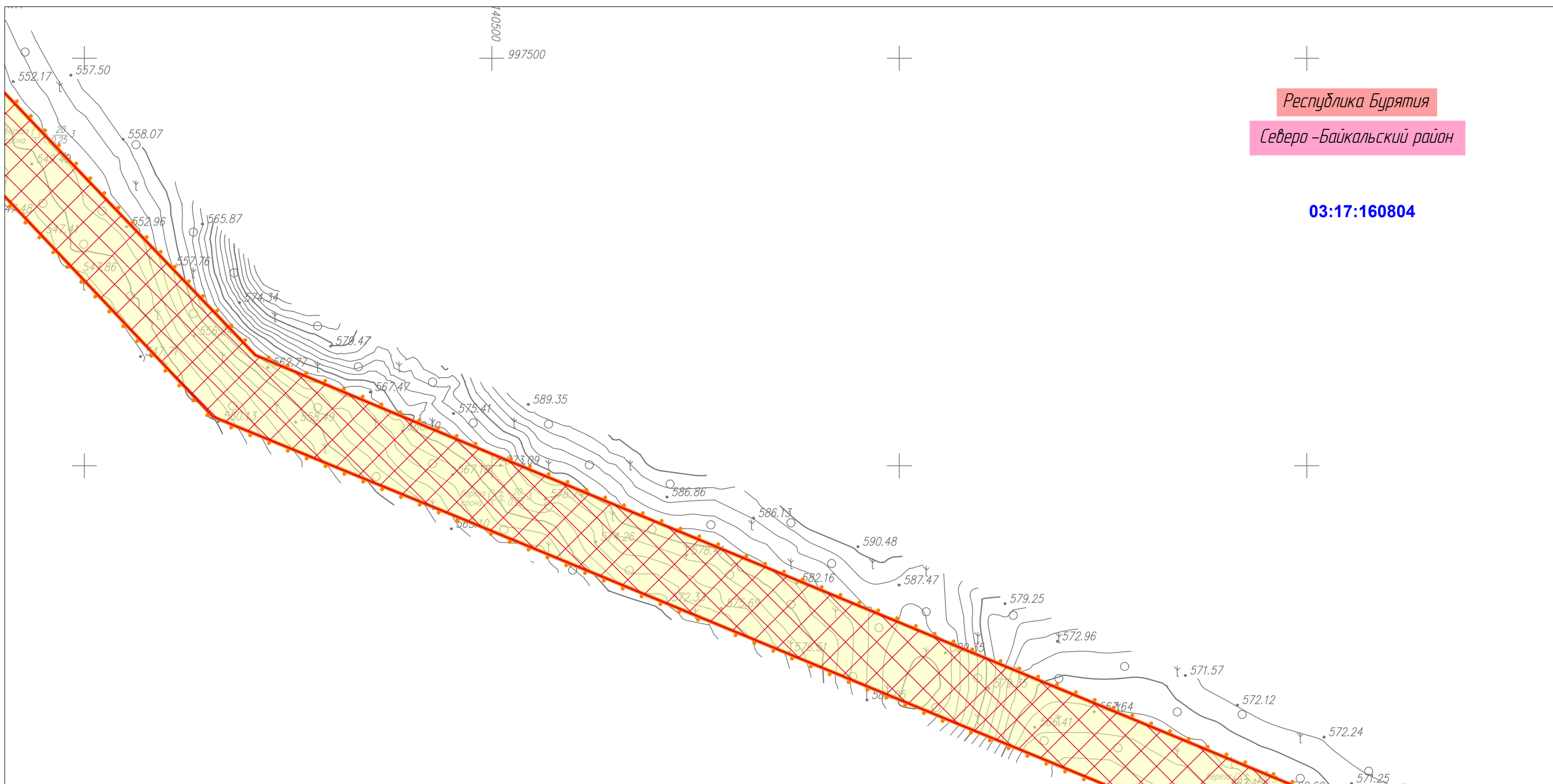
Линия совмещения с Листом 69

						Республика Бурятия, Северо-Байкальский район			
						Документация по планировке территории для размещения объектов энергетики федерального значения «ВЛ 500 кВ Нижнеангарская - Усть-Кут №2»			
Изм.	Кол.уч.	Лист	№ док.	Подп.	Дата	Материалы по обоснованию проекта планировки территории. Графическая часть.	Стадия	Лист	Листов
Разработчик	Мароховский А.А.			<i>Мароховский</i>	08.22		ППТ-4.2	70	318
Разработчик	Тимергалиева А.И.			<i>Тимергалиева</i>	08.22				
Разработчик	Журавлева А.В.			<i>Журавлева</i>	08.22				
Н. контр.	Алешина А.М.			<i>Алешина</i>	08.22				
Нач. отд.	Гнетова Н.Ю.			<i>Гнетова</i>	08.22	Схема использования территории в период подготовки проекта планировки территории. М 1:5000	 ООО НПО "Инжгеопроект" 109052, г. Москва, Рязанский проспект, д.2 стр.49		

Схема использования территории в период подготовки проекта планировки территории




Линия совмещения с Листом 72



Республика Бурятия
Северо-Байкальский район


03:17:160804

Линия совмещения с Листом 70

						Республика Бурятия, Северо-Байкальский район			
						Документация по планировке территории для размещения объектов энергетики федерального значения «ВЛ 500 кВ Нижнеангарская - Усть-Кут №2»			
Изм.	Кол.уч.	Лист	№ док.	Подп.	Дата	Материалы по обоснованию проекта планировки территории. Графическая часть.	Стадия	Лист	Листов
Разработчик		Мароховский А.А.		<i>Мароховский</i>	08.22		ППТ-4.2	71	318
Разработчик		Тимергалиева А.И.		<i>Тимергалиева</i>	08.22				
Разработчик		Журавлева А.В.		<i>Журавлева</i>	08.22				
Н. контр.		Алешина А.М.		<i>Алешина</i>	08.22				
Нач. отд.		Гнетова Н.Ю.		<i>Гнетова</i>	08.22	Схема использования территории в период подготовки проекта планировки территории. М 1:5000		 ООО НПО "Инжгеопроект" 109052, г. Москва, Рязанский проспект, д.2 стр.49	



Линия совмещения с Листом 74



Линия совмещения с Листом 72


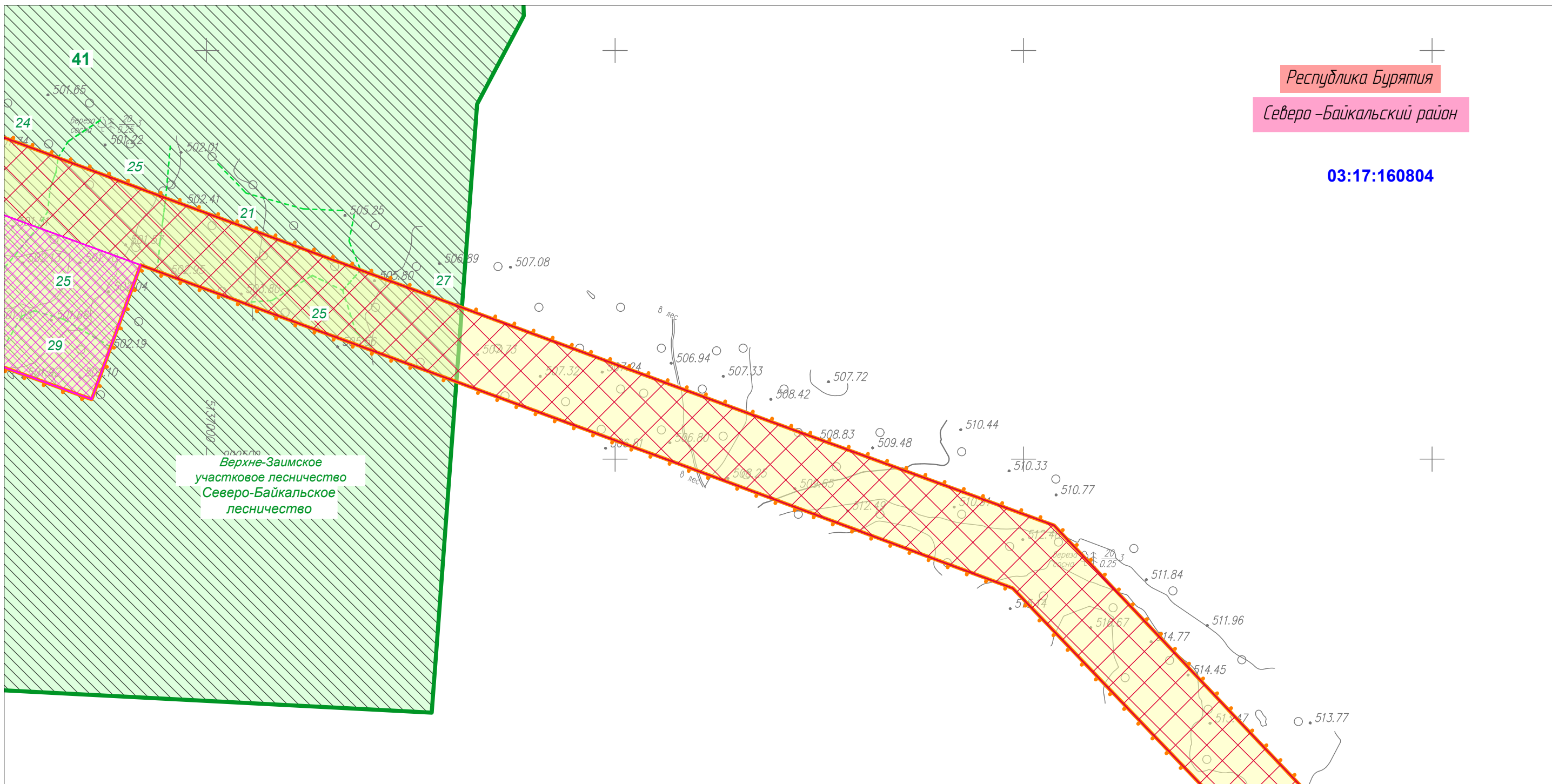
						Республика Бурятия, Северо-Байкальский район			
						Документация по планировке территории для размещения объектов энергетики федерального значения «ВЛ 500 кВ Нижнеангарская - Усть-Кут №2»			
Изм.	Кол.уч.	Лист	№ док.	Подп.	Дата	Материалы по обоснованию проекта планировки территории. Графическая часть.	Стадия	Лист	Листов
Разработчик		Мароховский А.А.		<i>Мароховский</i>	08.22		ППТ-4.2	73	318
Разработчик		Тимергалиева А.И.		<i>Тимергалиева</i>	08.22				
Разработчик		Журавлева А.В.		<i>Журавлева</i>	08.22				
Н. контр.		Алешина А.М.		<i>Алешина</i>	08.22				
Нач. отд.		Гнетова Н.Ю.		<i>Гнетова</i>	08.22	Схема использования территории в период подготовки проекта планировки территории. М 1:5000	 ООО НПО "Инжгеопроект" 109052, г. Москва, Рязанский проспект, д.2 стр.49		

Схема использования территории в период подготовки проекта планировки территории



Линия совмещения с Листом 75



Республика Бурятия
Северо-Байкальский район

03:17:160804

Линия совмещения с Листом 73


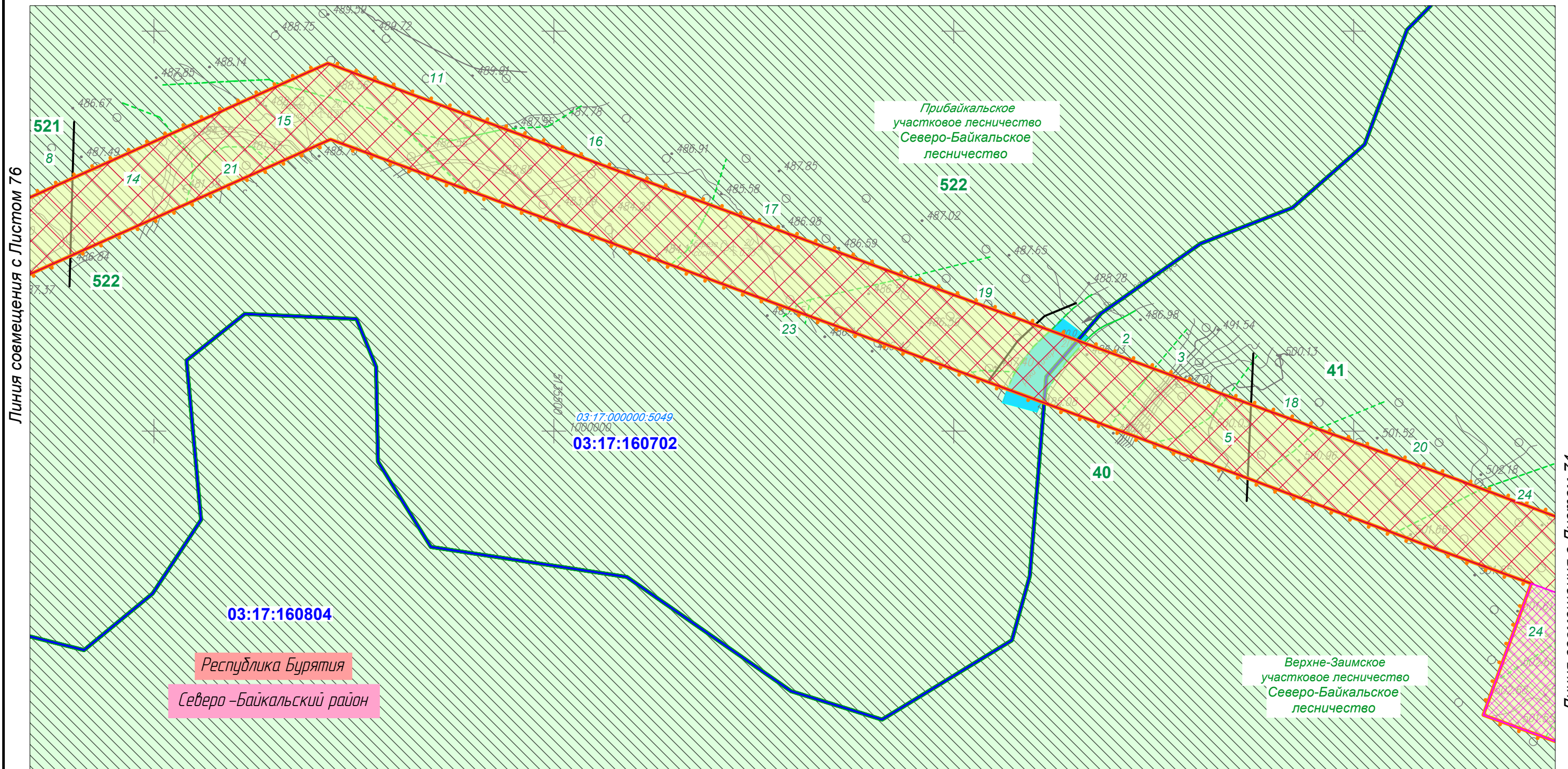
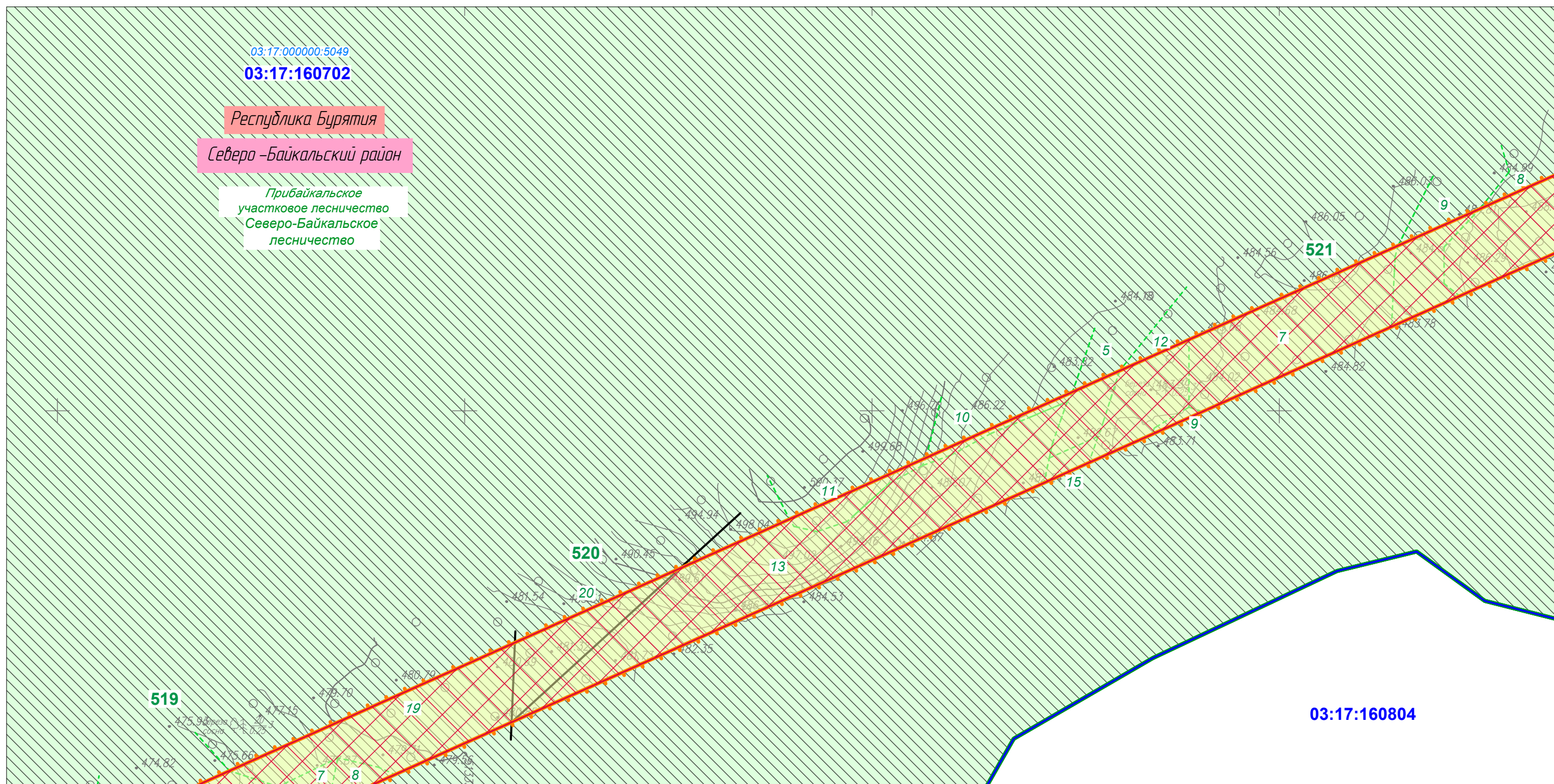
						Республика Бурятия, Северо-Байкальский район			
						Документация по планировке территории для размещения объектов энергетики федерального значения «ВЛ 500 кВ Нижнеангарская - Усть-Кут №2»			
Изм.	Кол.уч.	Лист	№ док.	Подп.	Дата	Материалы по обоснованию проекта планировки территории. Графическая часть.	Стадия	Лист	Листов
Разработчик	Мароховский А.А.			<i>Мароховский</i>	08.22		ППТ-4.2	74	318
Разработчик	Тимергалиева А.И.			<i>Тимергалиева</i>	08.22				
Разработчик	Журавлева А.В.			<i>Журавлева</i>	08.22				
Н. контр.	Алешина А.М.			<i>Алешина</i>	08.22	Схема использования территории в период подготовки проекта планировки территории. М 1:5000	 ООО НПО "Инжгеопроект" 109052, г. Москва, Рязанский проспект, д.2 стр.49		
Нач. отд.	Гнетова Н.Ю.			<i>Гнетова</i>	08.22				

Схема использования территории в период подготовки проекта планировки территории



						Республика Бурятия, Северо-Байкальский район			
						Документация по планировке территории для размещения объектов энергетики федерального значения «ВЛ 500 кВ Нижнеангарская - Усть-Кут №2»			
Изм.	Кол.уч.	Лист	№ док.	Подп.	Дата	Материалы по обоснованию проекта планировки территории. Графическая часть.	Стадия	Лист	Листов
Разработчик	Мароховский А.А.			<i>Mar</i>	08.22		ППТ-4.2	75	318
Разработчик	Тимергалиева А.И.			<i>Tim</i>	08.22				
Разработчик	Журавлева А.В.			<i>Zh</i>	08.22				
Н. контр.	Алешина А.М.			<i>Al</i>	08.22				
Нач. отд.	Гнетова Н.Ю.			<i>Gne</i>	08.22	Схема использования территории в период подготовки проекта планировки территории. М 1:5000		ООО НПО "Инжгеопроект" 109052, г. Москва, Рязанский проспект, д.2 стр.49	



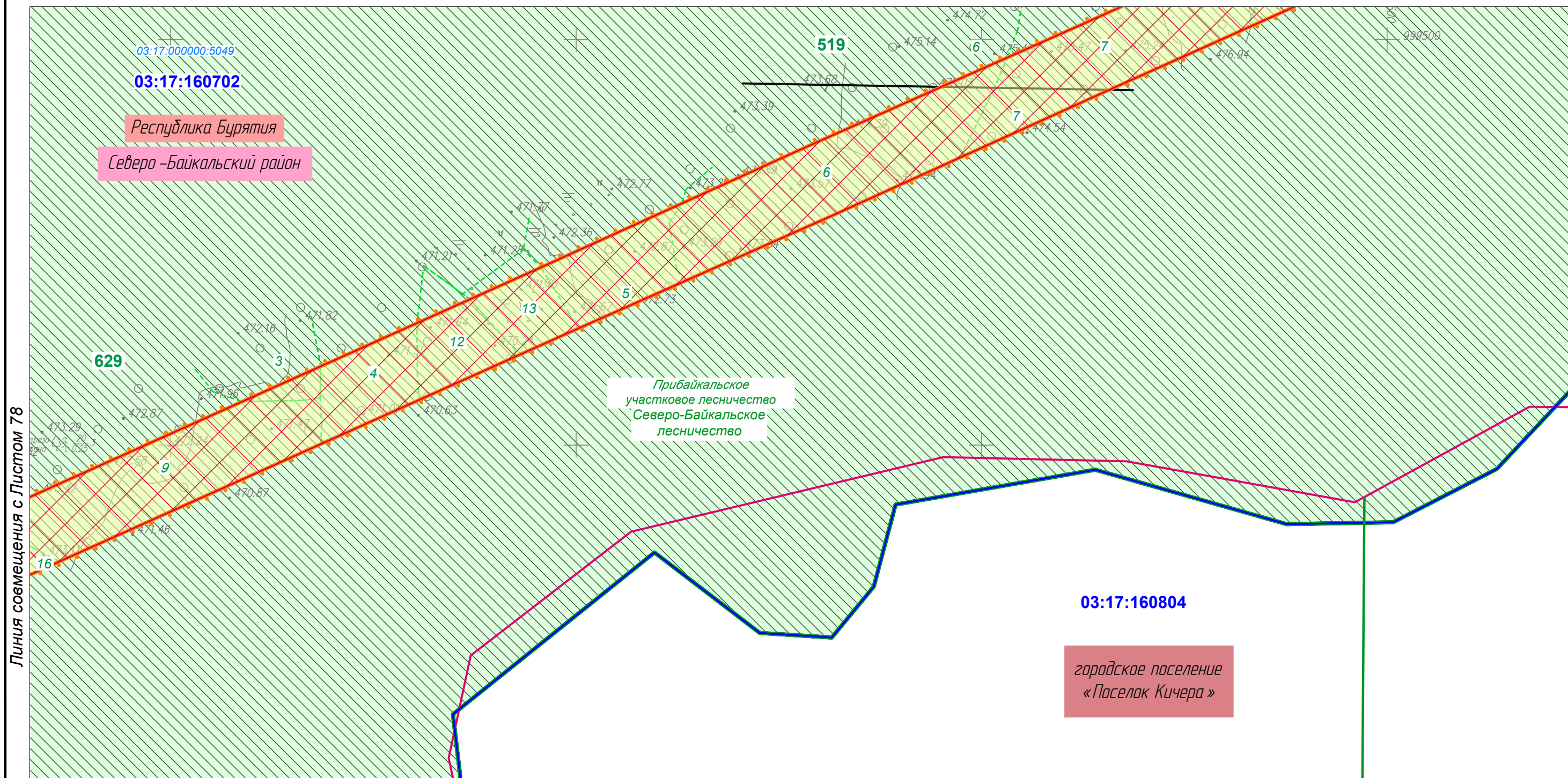
Линия совмещения с Листом 77

Линия совмещения с Листом 75

						Республика Бурятия, Северо-Байкальский район			
						Документация по планировке территории для размещения объектов энергетики федерального значения «ВЛ 500 кВ Нижнеангарская - Усть-Кут №2»			
Изм.	Кол.уч.	Лист	№ док.	Подп.	Дата	Материалы по обоснованию проекта планировки территории. Графическая часть.	Стадия	Лист	Листов
Разработчик		Мароховский А.А.		<i>Мароховский</i>	08.22		ППТ-4.2	76	318
Разработчик		Тимергалиева А.И.		<i>Тимергалиева</i>	08.22				
Разработчик		Журавлева А.В.		<i>Журавлева</i>	08.22				
Н. контр.		Алешина А.М.		<i>Алешина</i>	08.22				
Нач. отд.		Гнетова Н.Ю.		<i>Гнетова</i>	08.22	Схема использования территории в период подготовки проекта планировки территории. М 1:5000	 ООО НПО "Инжгеопроект" 109052, г. Москва, Рязанский проспект, д.2 стр.49		

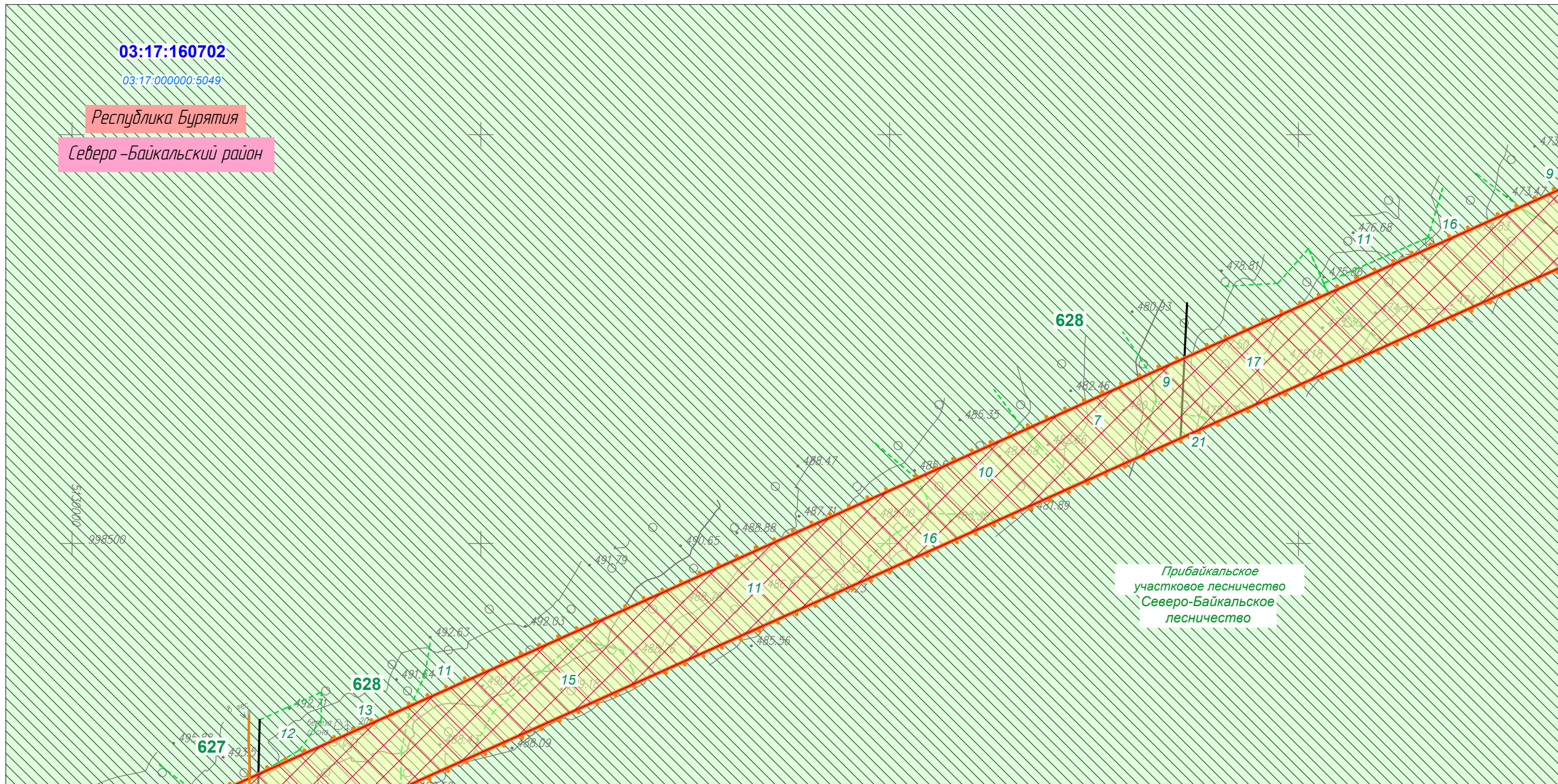


Линия совмещения с Листом 76



Линия совмещения с Листом 78

						Республика Бурятия, Северо-Байкальский район			
						Документация по планировке территории для размещения объектов энергетики федерального значения «ВЛ 500 кВ Нижнеангарская - Усть-Кут №2»			
Изм.	Кол.уч.	Лист	№ док.	Подп.	Дата	Материалы по обоснованию проекта планировки территории. Графическая часть.	Стадия	Лист	Листов
Разработчик		Мароховский А.А.		<i>Marokhovskiy</i>	08.22		ППТ-4.2	77	318
Разработчик		Тимергалиева А.И.		<i>Timergalievaya</i>	08.22				
Разработчик		Журавлева А.В.		<i>Zhuravleva</i>	08.22				
Н. контр.		Алешина А.М.		<i>Aleshina</i>	08.22				
Нач. отд.		Гнетова Н.Ю.		<i>Gnetova</i>	08.22	Схема использования территории в период подготовки проекта планировки территории. М 1:5000	ООО НПО "Инжгеопроект" 109052, г. Москва, Рязанский проспект, д.2 стр.49		



03:17:160702
03:17:000000:5049
Республика Бурятия
Северо-Байкальский район

Прибайкальское
участковое лесничество
Северо-Байкальское
лесничество

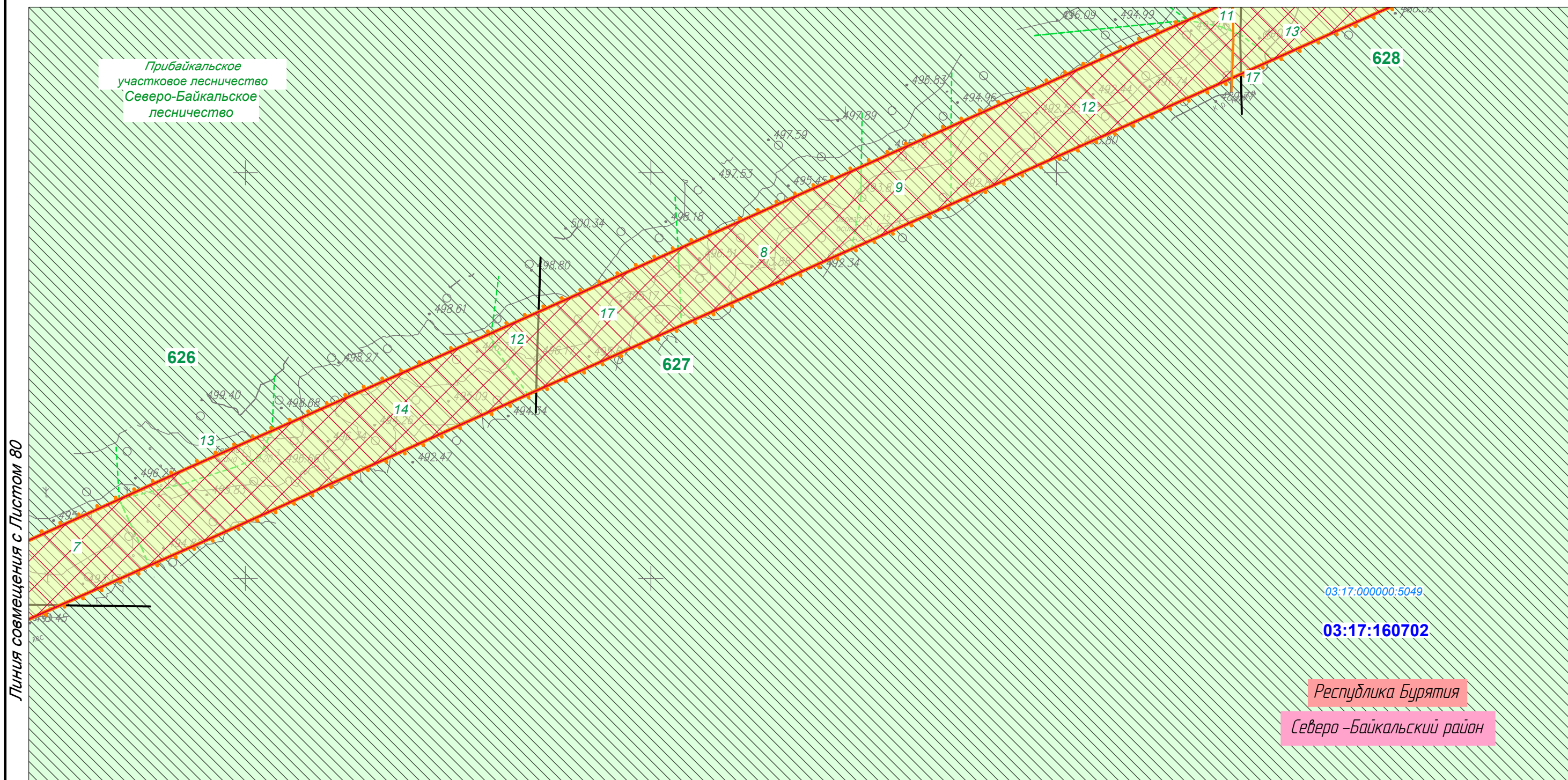
Линия совмещения с Листом 79

Линия совмещения с Листом 77

						Республика Бурятия, Северо-Байкальский район			
						Документация по планировке территории для размещения объектов энергетики федерального значения «ВЛ 500 кВ Нижнеангарская - Усть-Кут №2»			
Изм.	Кол.уч.	Лист	№ док.	Подп.	Дата	Материалы по обоснованию проекта планировки территории. Графическая часть.	Стадия	Лист	Листов
Разработчик		Мароховский А.А.		<i>Mar</i>	08.22		ППТ-4.2	78	318
Разработчик		Тимергалиева А.И.		<i>Tim</i>	08.22				
Разработчик		Журавлева А.В.		<i>Zh</i>	08.22				
Н. контр.		Алешина А.М.		<i>Ale</i>	08.22				
Нач. отд.		Гнетова Н.Ю.		<i>Gne</i>	08.22	Схема использования территории в период подготовки проекта планировки территории. М 1:5000	 ООО НПО "Инжгеопроект" 109052, г. Москва, Рязанский проспект, д.2 стр.49		



Линия совмещения с Листом 78




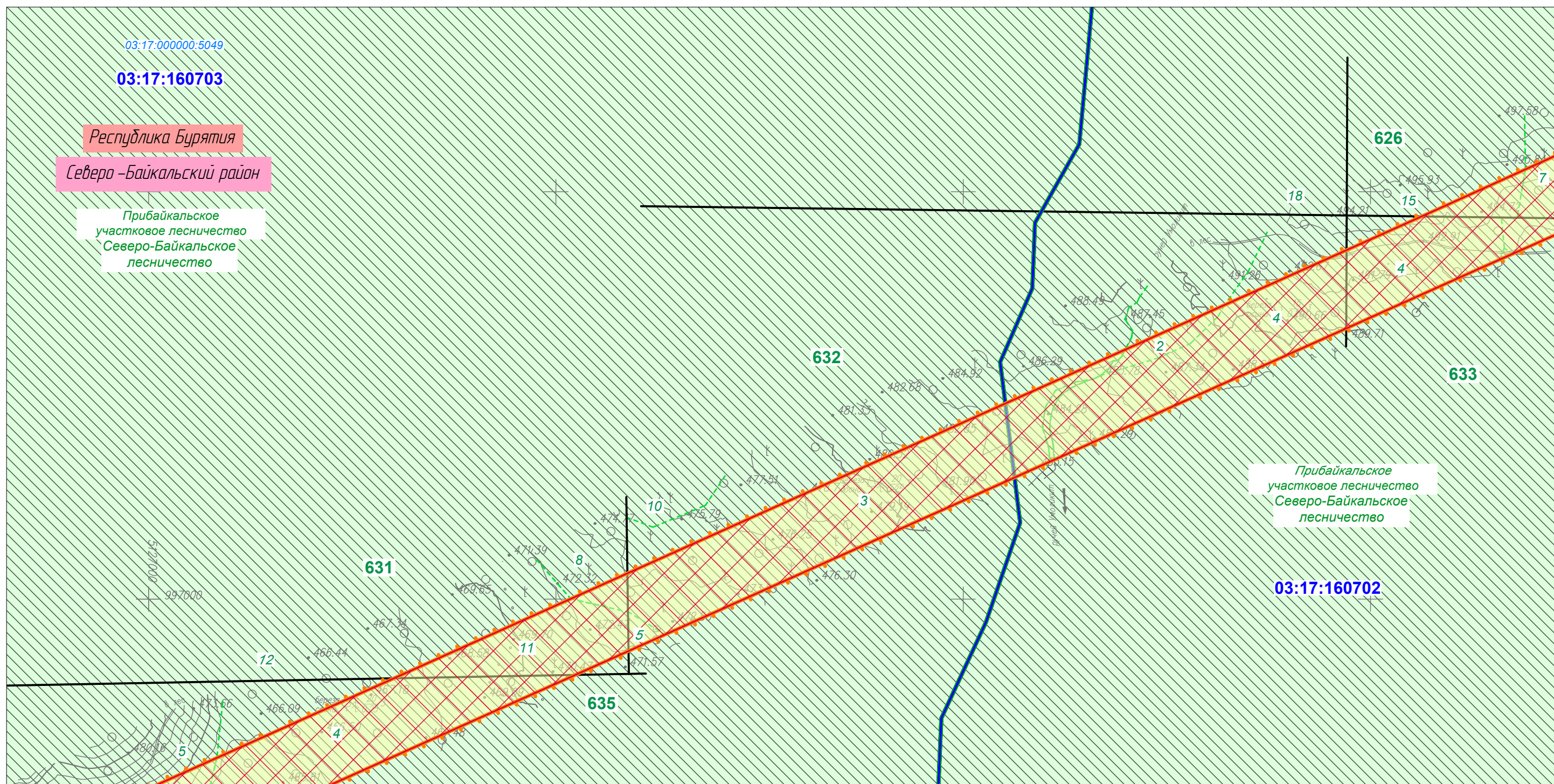
03:17:000000:5049

03:17:160702

Республика Бурятия


Северо-Байкальский район

						Республика Бурятия, Северо-Байкальский район			
						Документация по планировке территории для размещения объектов энергетики федерального значения «ВЛ 500 кВ Нижнеангарская - Усть-Кут №2»			
Изм.	Кол.уч.	Лист	№ док.	Подп.	Дата	Материалы по обоснованию проекта планировки территории. Графическая часть.	Стадия	Лист	Листов
Разработчик		Мароховский А.А.		<i>Marokhovskiy</i>	08.22		ППТ-4.2	79	318
Разработчик		Тимергалиева А.И.		<i>Timergalievay</i>	08.22				
Разработчик		Журавлева А.В.		<i>Zhuravleva</i>	08.22				
Н. контр.		Алешина А.М.		<i>Aleshina</i>	08.22				
Нач. отд.		Гнетова Н.Ю.		<i>Gnetova</i>	08.22	Схема использования территории в период подготовки проекта планировки территории. М 1:5000	 ООО НПО "Инжгеопроект" 109052, г. Москва, Рязанский проспект, д.2 стр.49		



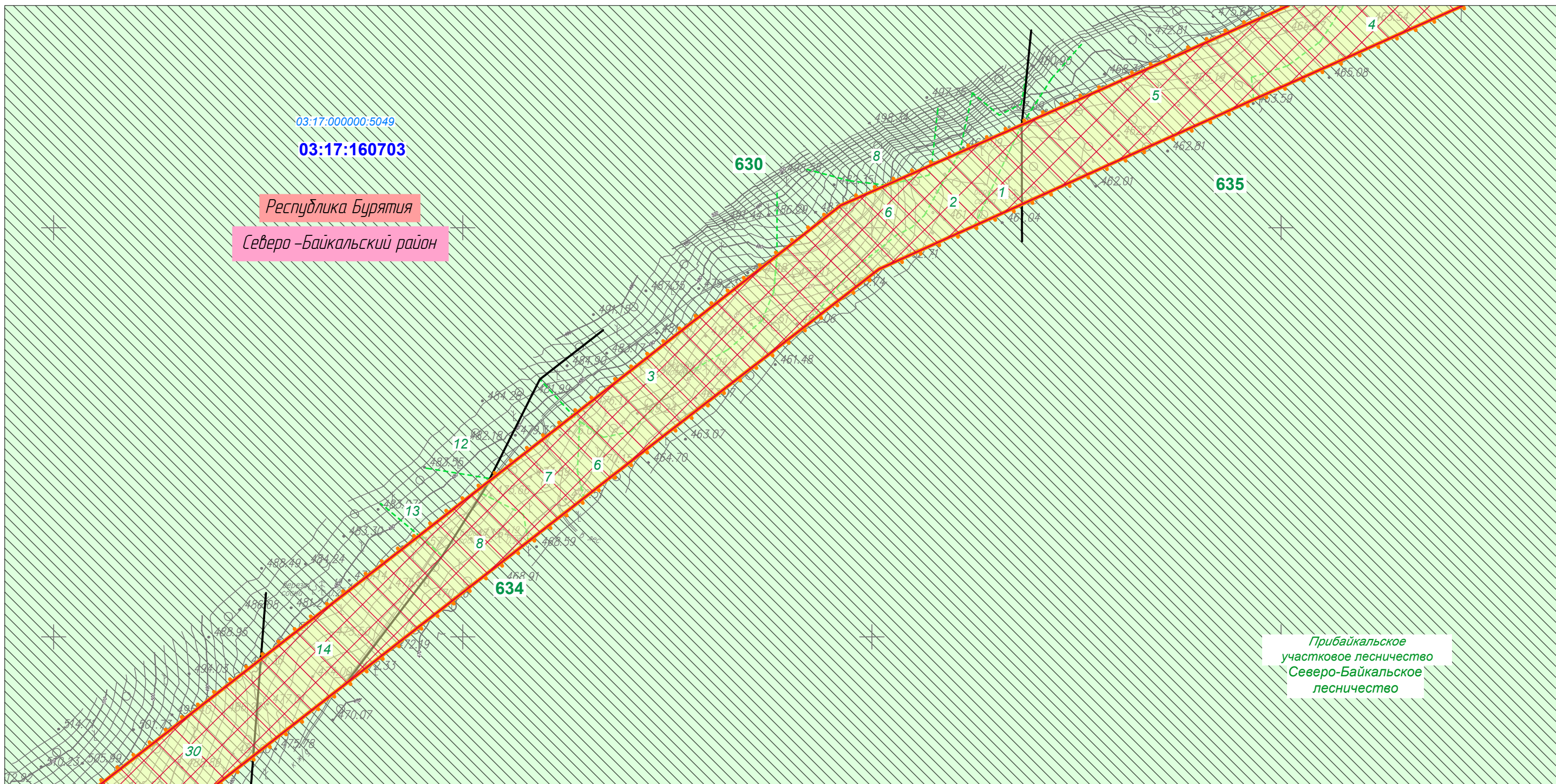
Линия совмещения с Листом 79

Линия совмещения с Листом 81


						Республика Бурятия, Северо-Байкальский район			
						Документация по планировке территории для размещения объектов энергетики федерального значения «ВЛ 500 кВ Нижнеангарская - Усть-Кут №2»			
Изм.	Кол.уч.	Лист	№ док.	Подп.	Дата	Материалы по обоснованию проекта планировки территории. Графическая часть.	Стадия	Лист	Листов
Разработчик		Мароховский А.А.		<i>Мароховский</i>	08.22		ППТ-4.2	80	318
Разработчик		Тимергалиева А.И.		<i>Тимергалиева</i>	08.22				
Разработчик		Журавлева А.В.		<i>Журавлева</i>	08.22				
Н. контр.		Алешина А.М.		<i>Алешина</i>	08.22				
Нач. отд.		Гнетова Н.Ю.		<i>Гнетова</i>	08.22	Схема использования территории в период подготовки проекта планировки территории. М 1:5000	 ООО НПО "Инжгеопроект" 109052, г. Москва, Рязанский проспект, д.2 стр.49		



Линия совмещения с Листом 80

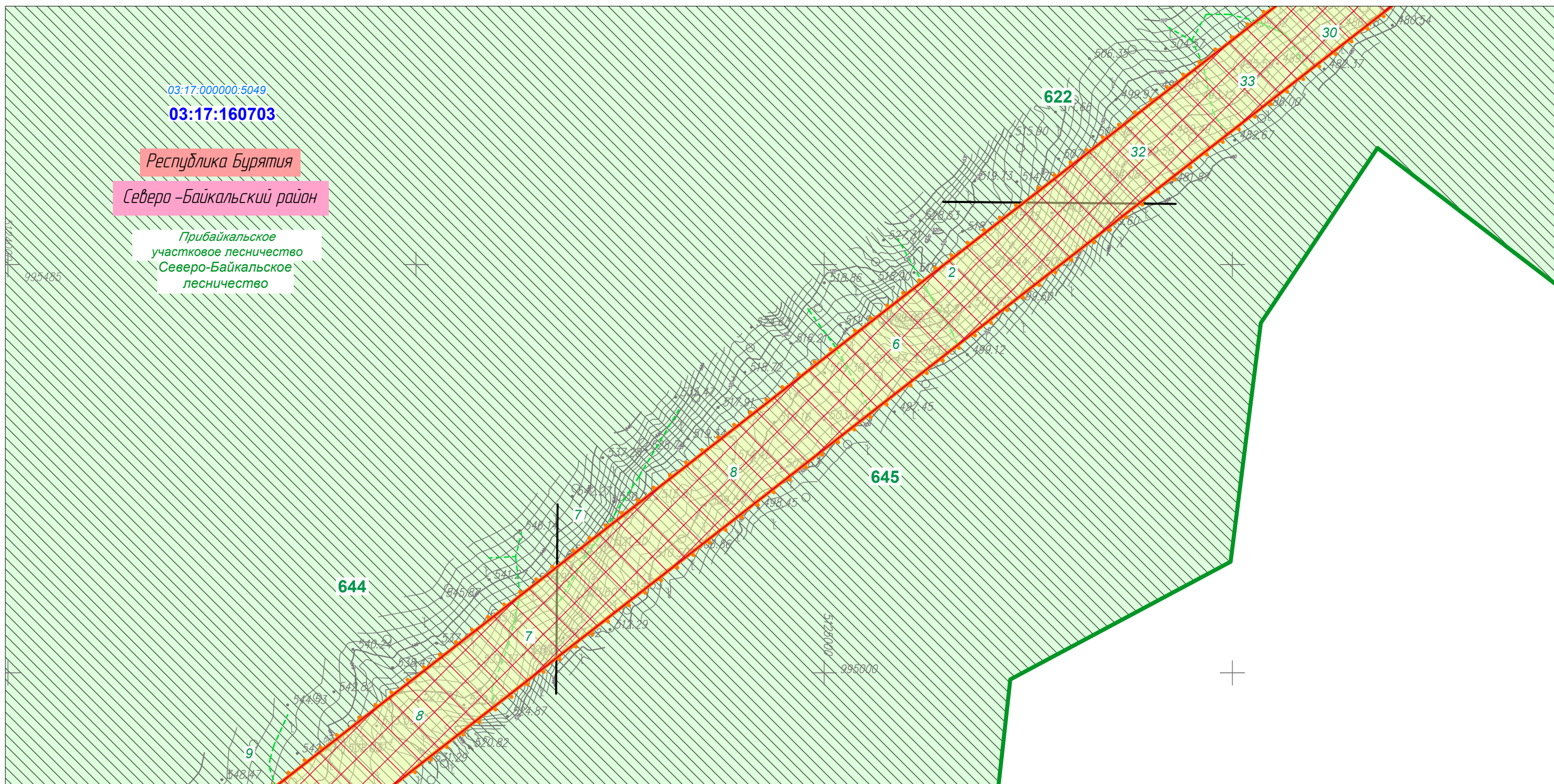


Линия совмещения с Листом 82

						Республика Бурятия, Северо-Байкальский район			
						Документация по планировке территории для размещения объектов энергетики федерального значения «ВЛ 500 кВ Нижнеангарская - Усть-Кут №2»			
Изм.	Кол.уч.	Лист	№ док.	Подп.	Дата	Материалы по обоснованию проекта планировки территории. Графическая часть.	Стадия	Лист	Листов
Разработчик		Мароховский А.А.		<i>Marokhov</i>	08.22		ППТ-4.2	81	318
Разработчик		Тимергалиева А.И.		<i>Timergaliev</i>	08.22				
Разработчик		Журавлева А.В.		<i>Zhuravleva</i>	08.22				
Н. контр.		Алешина А.М.		<i>Aleshina</i>	08.22				
Нач. отд.		Гнетова Н.Ю.		<i>Gnetova</i>	08.22	Схема использования территории в период подготовки проекта планировки территории. М 1:5000	 ООО НПО "Инжгеопроект" 109052, г. Москва, Рязанский проспект, д.2 стр.49		



Линия совмещения с Листом 81



03:17:000000:5049

03:17:160703

Республика Бурятия

Северо-Байкальский район

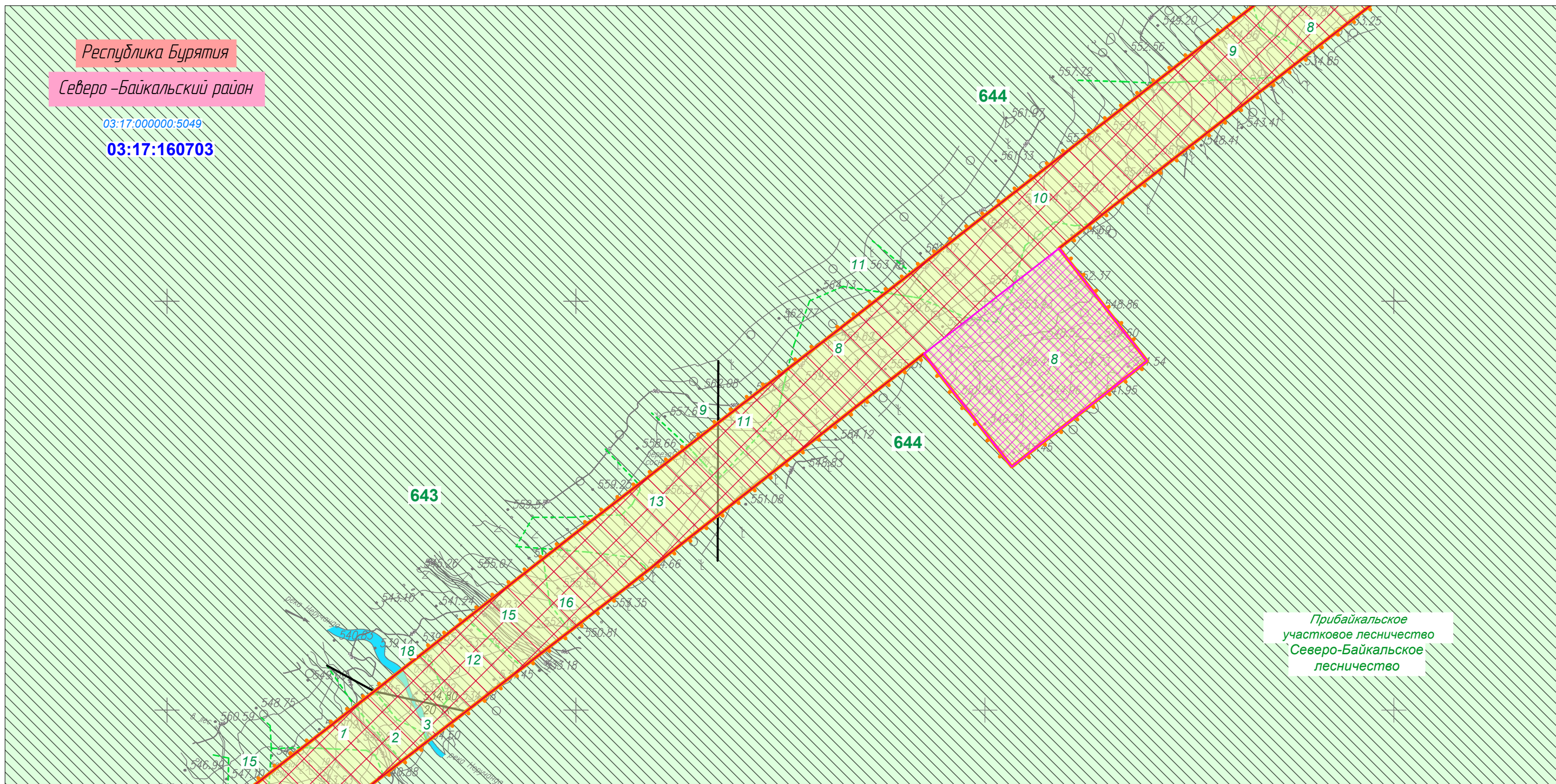
Прибайкальское
участковое лесничество
Северо-Байкальское
лесничество

Линия совмещения с Листом 83

						Республика Бурятия, Северо-Байкальский район			
						Документация по планировке территории для размещения объектов энергетики федерального значения «ВЛ 500 кВ Нижнеангарская - Усть-Кут №2»			
Изм.	Кол.уч.	Лист	№ док.	Подп.	Дата	Материалы по обоснованию проекта планировки территории. Графическая часть.	Стадия	Лист	Листов
Разработчик	Мароховский А.А.			<i>Mar</i>	08.22		ППТ-4.2	82	318
Разработчик	Тимергалиева А.И.			<i>Tim</i>	08.22				
Разработчик	Журавлева А.В.			<i>Zh</i>	08.22				
Н. контр.	Алешина А.М.			<i>Ale</i>	08.22				
Нач. отд.	Гнетова Н.Ю.			<i>Gne</i>	08.22	Схема использования территории в период подготовки проекта планировки территории. М 1:5000	ООО НПО "Инжгеопроект" 109052, г. Москва, Рязанский проспект, д.2 стр.49		



Линия совмещения с Листом 82




Республика Бурятия
Северо-Байкальский район

03:17:000000:5049

03:17:160703

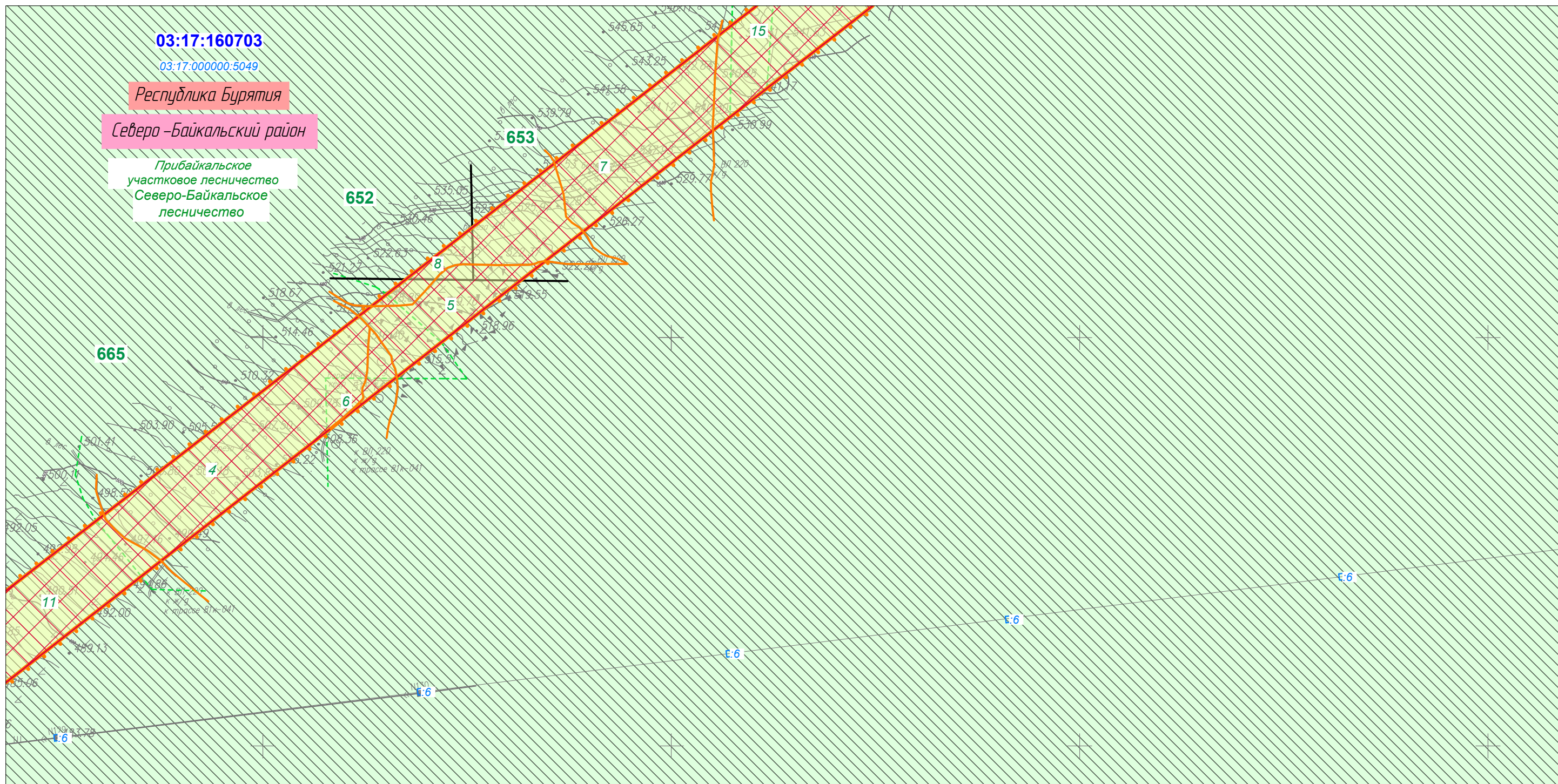
Прибайкальское
участковое лесничество
Северо-Байкальское
лесничество

Линия совмещения с Листом 84


						Республика Бурятия, Северо-Байкальский район			
						Документация по планировке территории для размещения объектов энергетики федерального значения «ВЛ 500 кВ Нижнеангарская - Усть-Кут №2»			
Изм.	Кол.уч.	Лист	№ док.	Подп.	Дата	Материалы по обоснованию проекта планировки территории. Графическая часть.	Стадия	Лист	Листов
Разработчик	Мароховский А.А.			<i>Mar</i>	08.22		ППТ-4.2	83	318
Разработчик	Тимергалиева А.И.			<i>Tim</i>	08.22				
Разработчик	Журавлева А.В.			<i>Zh</i>	08.22				
Н. контр.	Алешина А.М.			<i>Al</i>	08.22				
Нач. отд.	Гнетова Н.Ю.			<i>Gn</i>	08.22	Схема использования территории в период подготовки проекта планировки территории. М 1:5000		 ООО НПО "Инжгеопроект" 109052, г. Москва, Рязанский проспект, д.2 стр.49	



Линия совмещения с Листом 83



Линия совмещения с Листом 85

						Республика Бурятия, Северо-Байкальский район			
						Документация по планировке территории для размещения объектов энергетики федерального значения «ВЛ 500 кВ Нижнеангарская - Усть-Кут №2»			
Изм.	Кол.уч.	Лист	№ док.	Подп.	Дата	Материалы по обоснованию проекта планировки территории. Графическая часть.	Стадия	Лист	Листов
Разработчик		Мароховский А.А.		<i>Мароховский</i>	08.22		ППТ-4.2	84	318
Разработчик		Тимергалиева А.И.		<i>Тимергалиева</i>	08.22				
Разработчик		Журавлева А.В.		<i>Журавлева</i>	08.22				
Н. контр.		Алешина А.М.		<i>Алешина</i>	08.22				
Нач. отд.		Гнетова Н.Ю.		<i>Гнетова</i>	08.22	Схема использования территории в период подготовки проекта планировки территории. М 1:5000	 ООО НПО "Инжгеопроект" 109052, г. Москва, Рязанский проспект, д.2 стр.49		

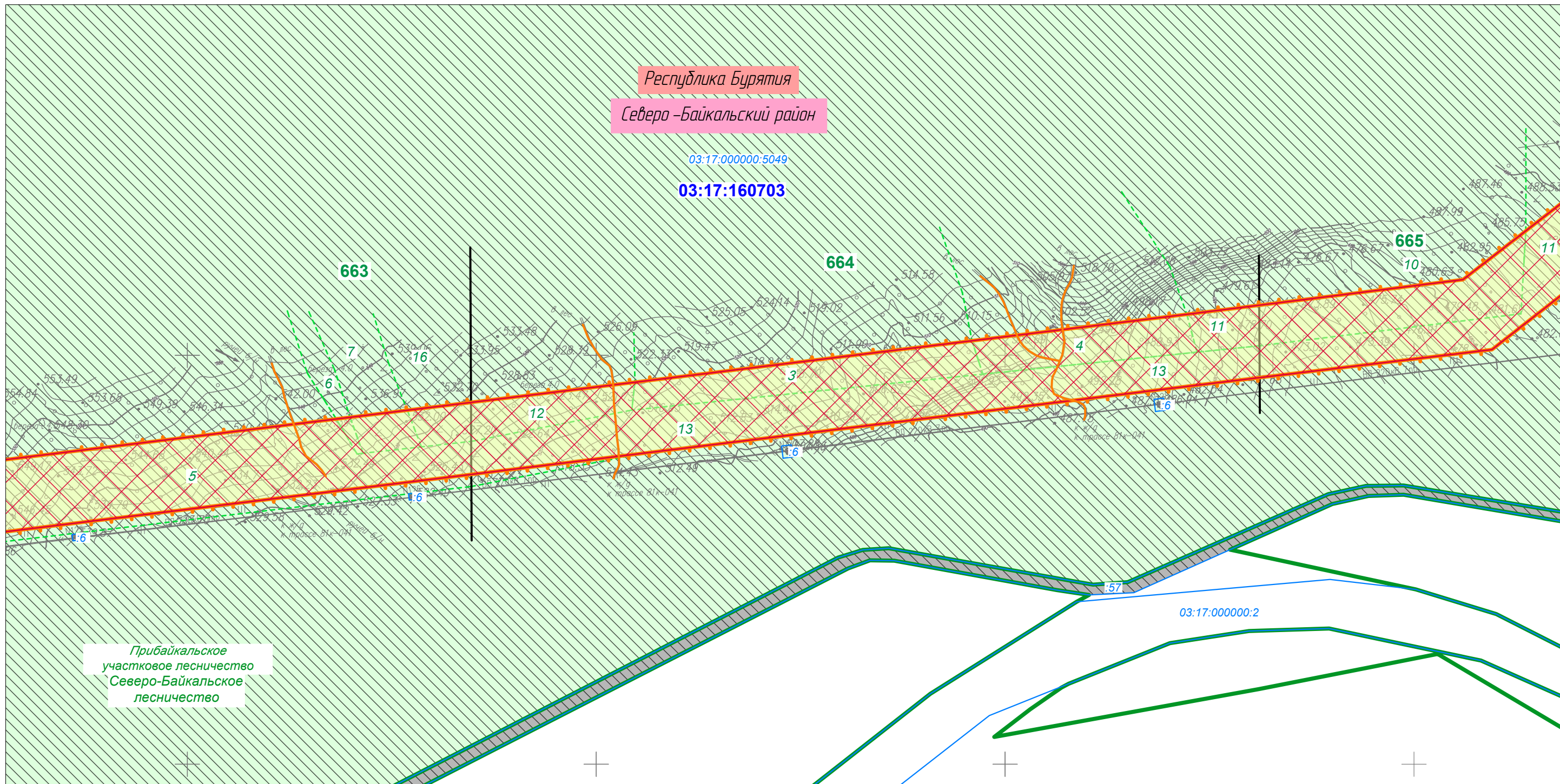


Республика Бурятия
Северо-Байкальский район

03:17.000000:5049
03:17:160703

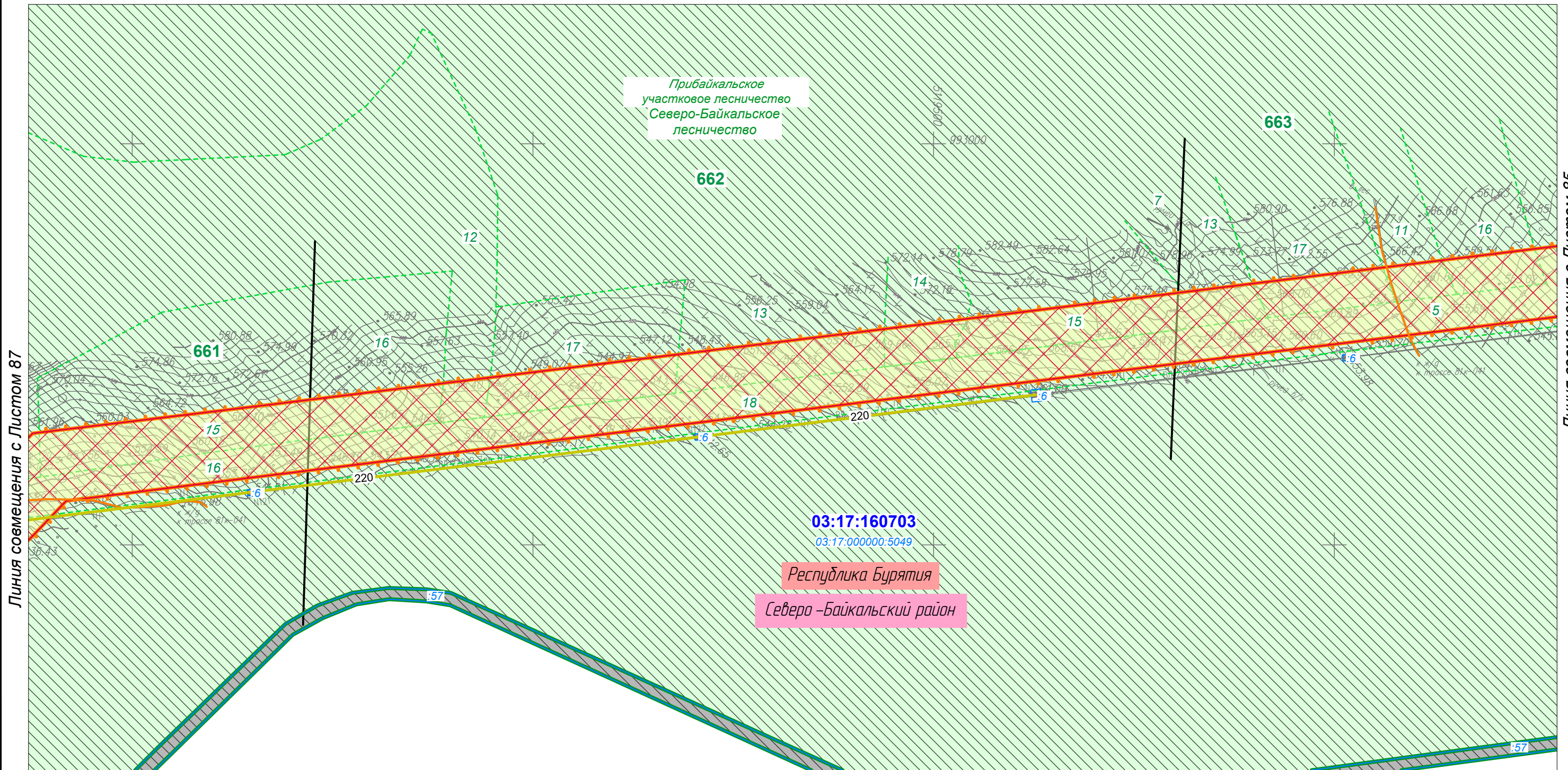
Линия совмещения с Листом 86

Линия совмещения с Листом 84



Прибайкальское
участковое лесничество
Северо-Байкальское
лесничество

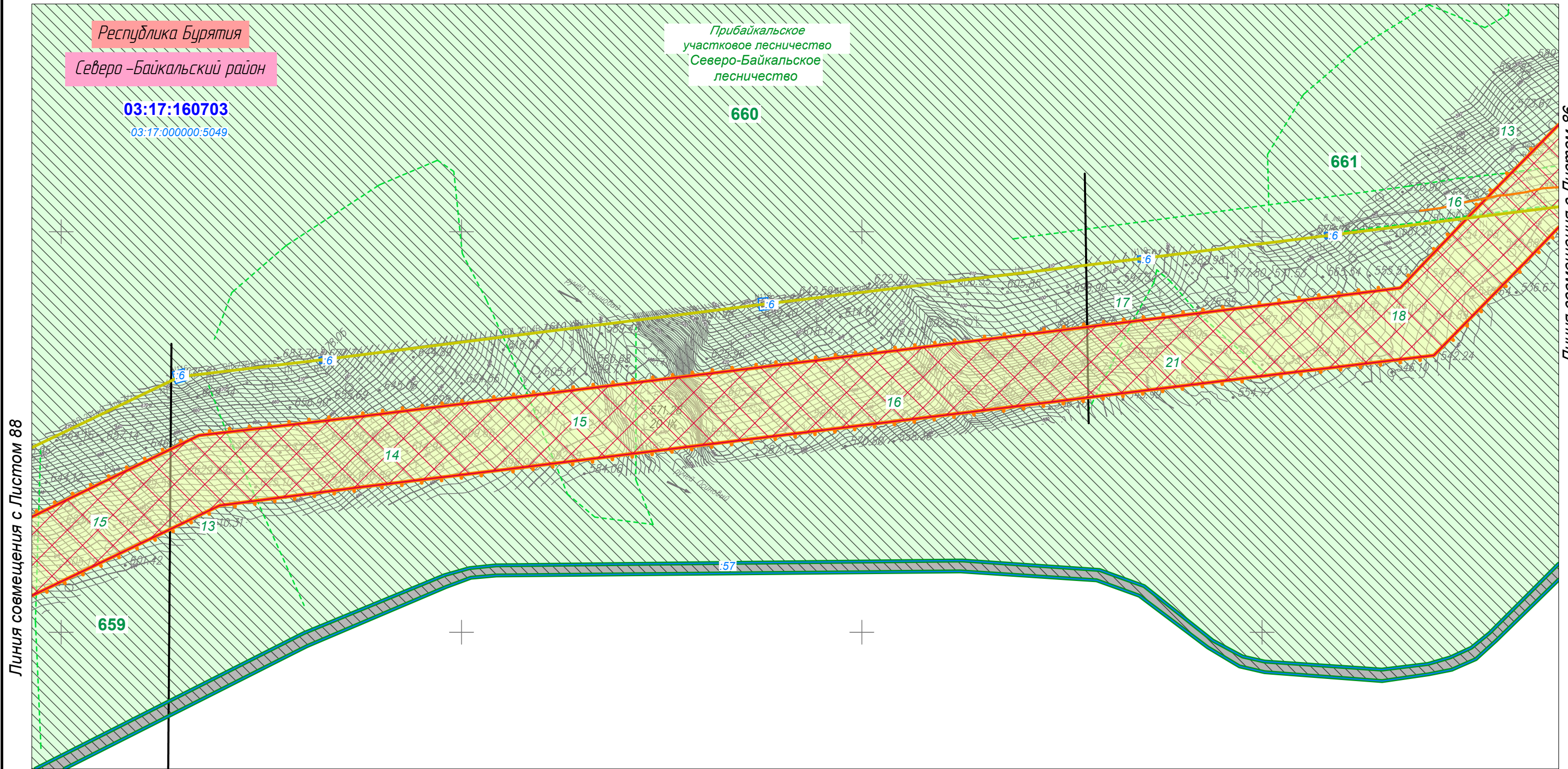
						Республика Бурятия, Северо-Байкальский район			
						Документация по планировке территории для размещения объектов энергетики федерального значения «ВЛ 500 кВ Нижнеангарская - Усть-Кут №2»			
Изм.	Кол.уч.	Лист	№ док.	Подп.	Дата	Материалы по обоснованию проекта планировки территории. Графическая часть.	Стадия	Лист	Листов
Разработчик	Мароховский А.А.			<i>Мароховский</i>	08.22		ППТ-4.2	85	318
Разработчик	Тимергалиева А.И.			<i>Тимергалиева</i>	08.22				
Разработчик	Журавлева А.В.			<i>Журавлева</i>	08.22				
Н. контр.	Алешина А.М.			<i>Алешина</i>	08.22				
Нач. отд.	Гнетова Н.Ю.			<i>Гнетова</i>	08.22	Схема использования территории в период подготовки проекта планировки территории. М 1:5000	ООО НПО "Инжгеопроект" 109052, г. Москва, Рязанский проспект, д.2 стр.49		



Линия совмещения с Листом 87

Линия совмещения с Листом 85

						Республика Бурятия, Северо-Байкальский район			
						Документация по планировке территории для размещения объектов энергетики федерального значения «ВЛ 500 кВ Нижнеангарская - Усть-Кут №2»			
Изм.	Кол.уч.	Лист	№ док.	Подп.	Дата	Материалы по обоснованию проекта планировки территории. Графическая часть.	Стадия	Лист	Листов
Разработчик	Мароховский А.А.			<i>Mar</i>	08.22		ППТ-4.2	86	318
Разработчик	Тимергалиева А.И.			<i>Tim</i>	08.22				
Разработчик	Журавлева А.В.			<i>Zur</i>	08.22				
Н. контр.	Алешина А.М.			<i>Ale</i>	08.22				
Нач. отд.	Гнетова Н.Ю.			<i>Gne</i>	08.22	Схема использования территории в период подготовки проекта планировки территории. М 1:5000		ООО НПО "Инжгеопроект" 109052, г. Москва, Рязанский проспект, д.2 стр.49	



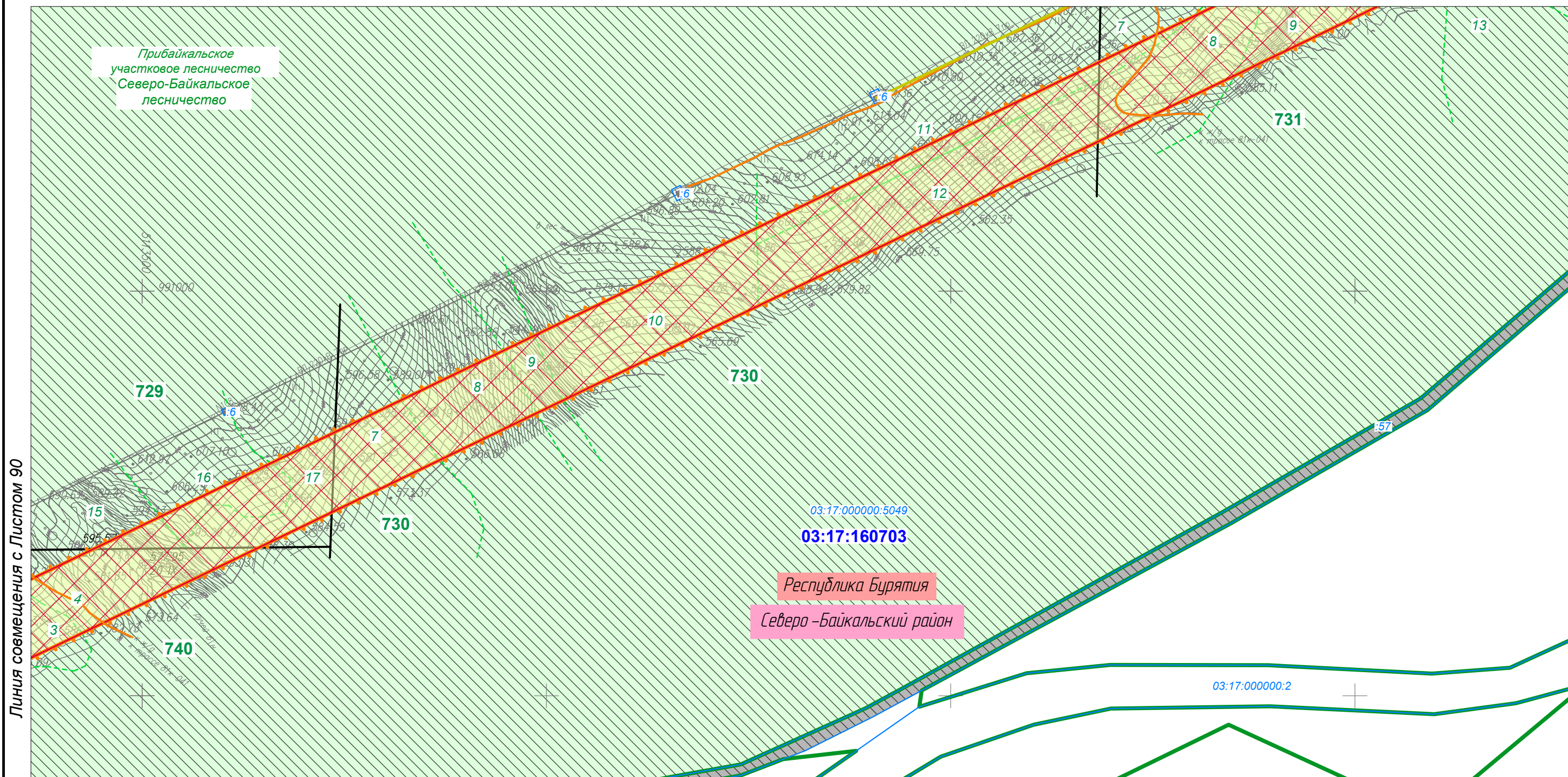
Линия совмещения с Листом 88

Линия совмещения с Листом 86


						Республика Бурятия, Северо-Байкальский район			
						Документация по планировке территории для размещения объектов энергетики федерального значения «ВЛ 500 кВ Нижнеангарская - Усть-Кут №2»			
Изм.	Кол.уч.	Лист	№ док.	Подп.	Дата	Материалы по обоснованию проекта планировки территории. Графическая часть.	Стадия	Лист	Листов
Разработчик		Мароховский А.А.		<i>Мароховский</i>	08.22		ППТ-4.2	87	318
Разработчик		Тимергалиева А.И.		<i>Тимергалиева</i>	08.22				
Разработчик		Журавлева А.В.		<i>Журавлева</i>	08.22				
Н. контр.		Алешина А.М.		<i>Алешина</i>	08.22				
Нач. отд.		Гнетова Н.Ю.		<i>Гнетова</i>	08.22	Схема использования территории в период подготовки проекта планировки территории. М 1:5000	ООО НПО "Инжгеопроект" 109052, г. Москва, Рязанский проспект, д.2 стр.49		

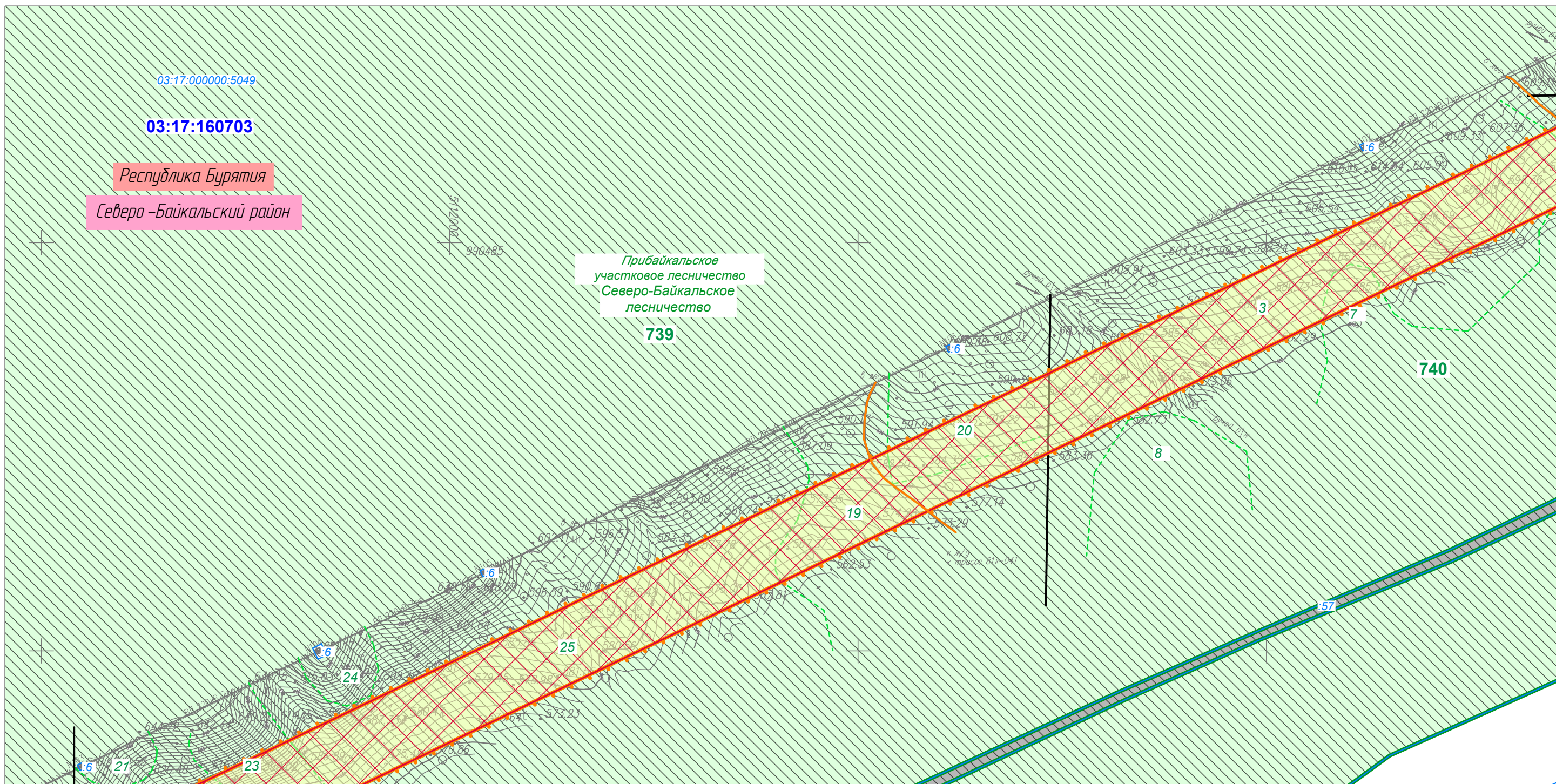


Линия совмещения с Листом 88



Линия совмещения с Листом 90

						Республика Бурятия, Северо-Байкальский район			
						Документация по планировке территории для размещения объектов энергетики федерального значения «ВЛ 500 кВ Нижнеангарская - Усть-Кут №2»			
Изм.	Кол.уч.	Лист	№ док.	Подп.	Дата	Материалы по обоснованию проекта планировки территории. Графическая часть.	Стадия	Лист	Листов
Разработчик		Мароховский А.А.		<i>Мароховский</i>	08.22		ППТ-4.2	89	318
Разработчик		Тимергалиева А.И.		<i>Тимергалиева</i>	08.22				
Разработчик		Журавлева А.В.		<i>Журавлева</i>	08.22				
Н. контр.		Алешина А.М.		<i>Алешина</i>	08.22				
Нач. отд.		Гнетова Н.Ю.		<i>Гнетова</i>	08.22	Схема использования территории в период подготовки проекта планировки территории. М 1:5000	 ООО НПО "Инжгеопроект" 109052, г. Москва, Рязанский проспект, д.2 стр.49		




Республика Бурятия
Северо-Байкальский район

Прибайкальское
участковое лесничество
Северо-Байкальское
лесничество
739

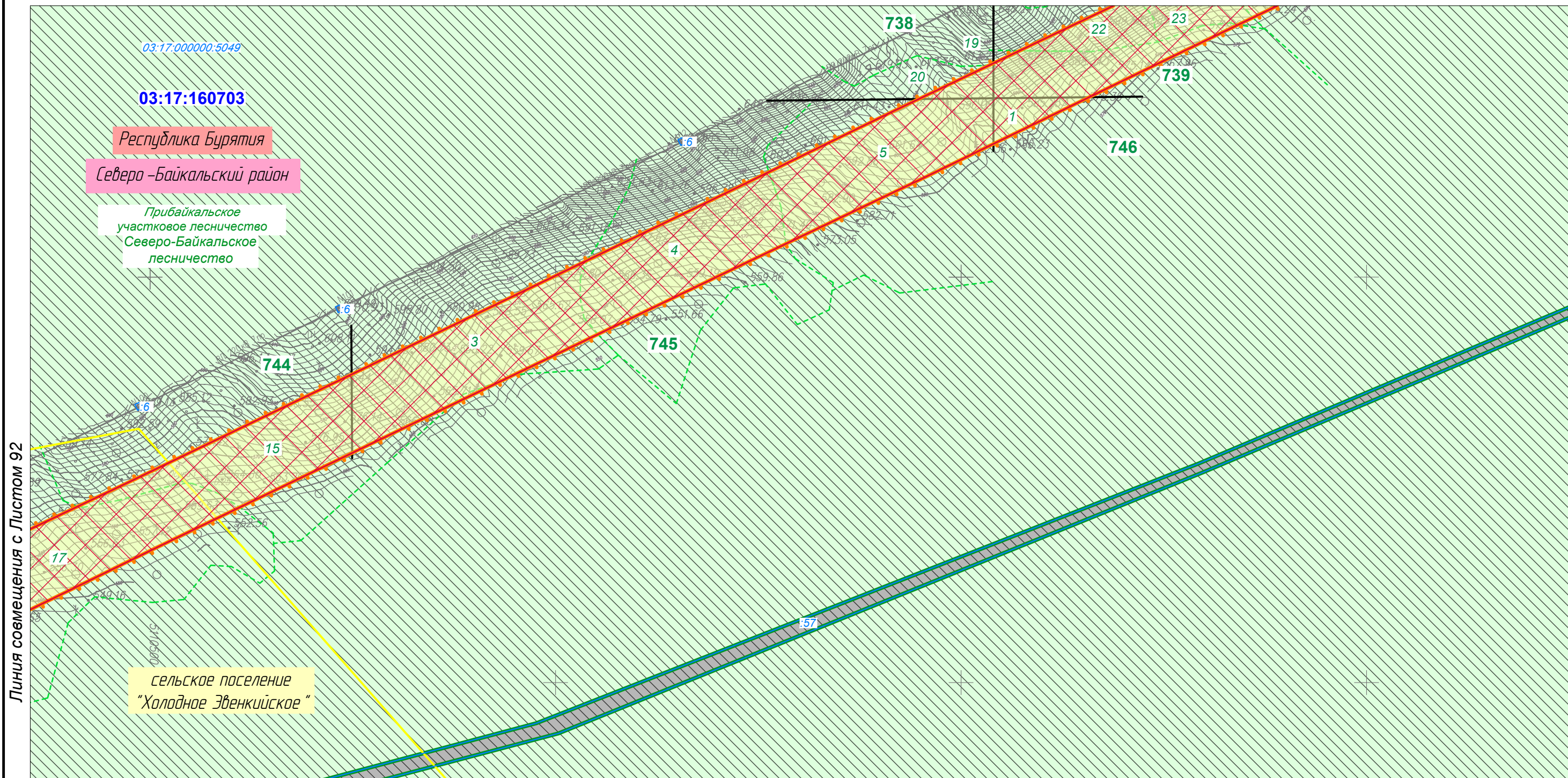
Линия совмещения с Листом 89

Линия совмещения с Листом 91


						Республика Бурятия, Северо-Байкальский район			
						Документация по планировке территории для размещения объектов энергетики федерального значения «ВЛ 500 кВ Нижнеангарская - Усть-Кут №2»			
Изм.	Кол.уч.	Лист	№ док.	Подп.	Дата	Материалы по обоснованию проекта планировки территории. Графическая часть.	Стадия	Лист	Листов
Разработчик	Мароховский А.А.			<i>Мароховский</i>	08.22		ППТ-4.2	90	318
Разработчик	Тимергалиева А.И.			<i>Тимергалиева</i>	08.22				
Разработчик	Журавлева А.В.			<i>Журавлева</i>	08.22				
Н. контр.	Алешина А.М.			<i>Алешина</i>	08.22				
Нач. отд.	Гнетова Н.Ю.			<i>Гнетова</i>	08.22	Схема использования территории в период подготовки проекта планировки территории. М 1:5000	 ООО НПО "Инжгеопроект" 109052, г. Москва, Рязанский проспект, д.2 стр.49		

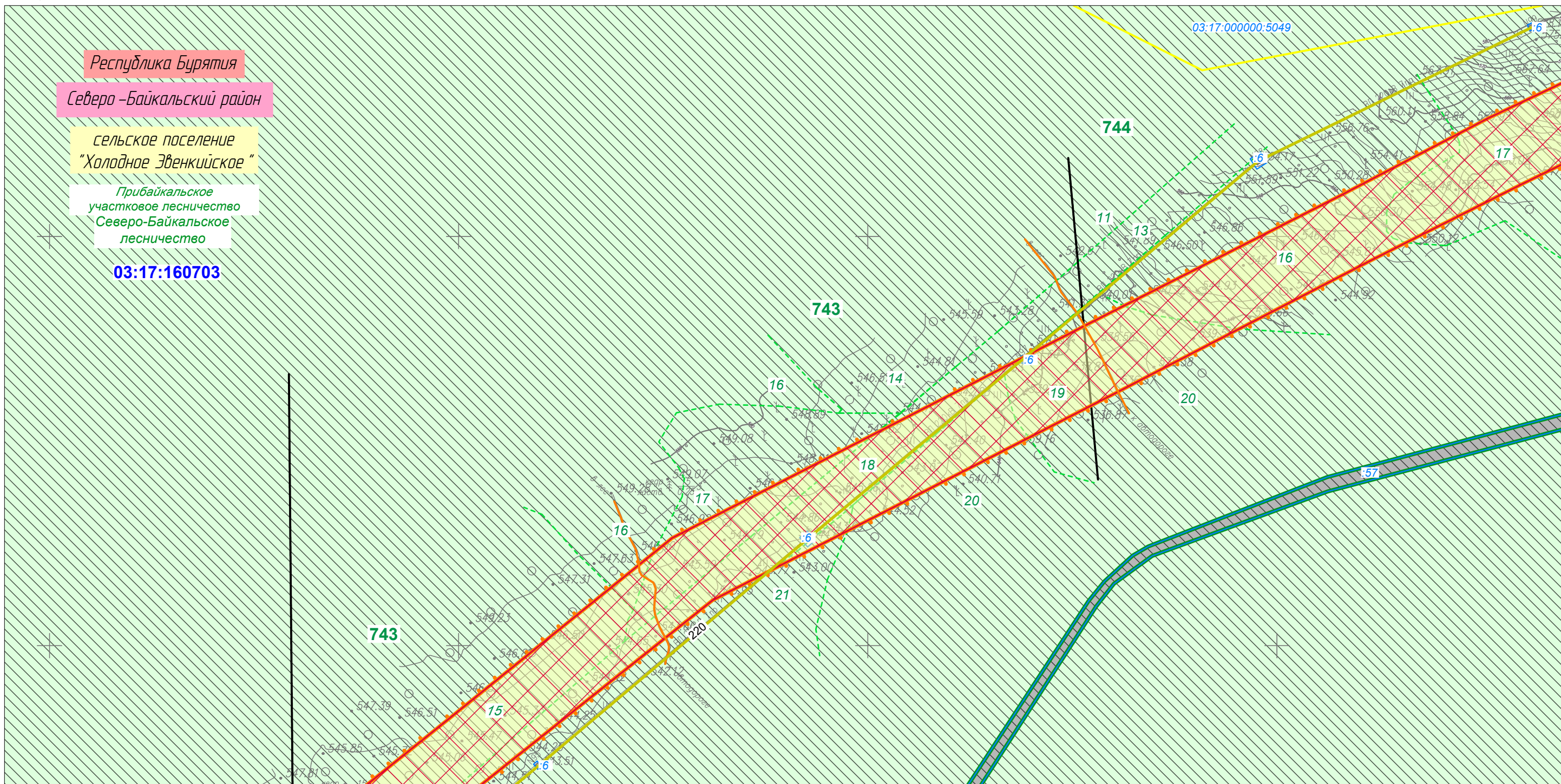


Линия совмещения с Листом 90



Линия совмещения с Листом 92

						Республика Бурятия, Северо-Байкальский район			
						Документация по планировке территории для размещения объектов энергетики федерального значения «ВЛ 500 кВ Нижнеангарская - Усть-Кут №2»			
Изм.	Кол.уч.	Лист	№ док.	Подп.	Дата	Материалы по обоснованию проекта планировки территории. Графическая часть.	Стадия	Лист	Листов
Разработчик		Мароховский А.А.		<i>Мароховский</i>	08.22		ППТ-4.2	91	318
Разработчик		Тимергалиева А.И.		<i>Тимергалиева</i>	08.22				
Разработчик		Журавлева А.В.		<i>Журавлева</i>	08.22				
Н. контр.		Алешина А.М.		<i>Алешина</i>	08.22				
Нач. отд.		Гнетова Н.Ю.		<i>Гнетова</i>	08.22	Схема использования территории в период подготовки проекта планировки территории. М 1:5000		 ООО НПО "Инжгеопроект" 109052, г. Москва, Рязанский проспект, д.2 стр.49	



Республика Бурятия
 Северо-Байкальский район
 сельское поселение
 "Холодное Эвенкийское"
 Прибайкальское
 участковое лесничество
 Северо-Байкальское
 лесничество
 03:17:160703

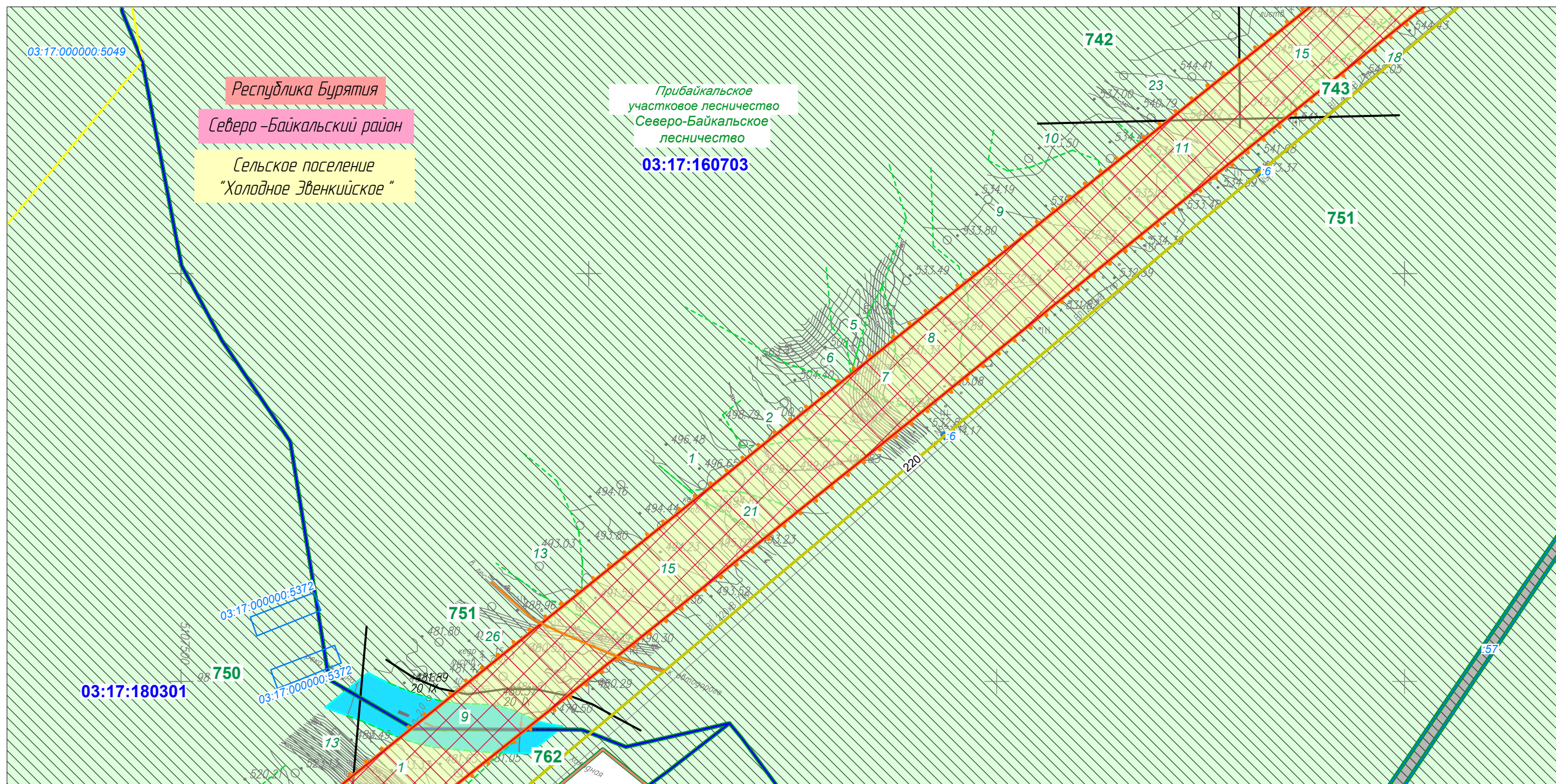
Линия совмещения с Листом 93

Линия совмещения с Листом 91


						Республика Бурятия, Северо-Байкальский район			
						Документация по планировке территории для размещения объектов энергетики федерального значения «ВЛ 500 кВ Нижнеангарская - Усть-Кут №2»			
Изм.	Кол.уч.	Лист	№ док.	Подп.	Дата	Материалы по обоснованию проекта планировки территории. Графическая часть.	Стадия	Лист	Листов
Разработчик	Марховский А.А.			<i>Марховский</i>	08.22		ППТ-4.2	92	318
Разработчик	Тимергалиева А.И.			<i>Тимергалиева</i>	08.22				
Разработчик	Журавлева А.В.			<i>Журавлева</i>	08.22				
Н. контр.	Алешина А.М.			<i>Алешина</i>	08.22				
Нач. отд.	Гнетова Н.Ю.			<i>Гнетова</i>	08.22	Схема использования территории в период подготовки проекта планировки территории. М 1:5000	ООО НПО "Инжгеопроект" 109052, г. Москва, Рязанский проспект, д.2 стр.49		



Линия совмещения с Листом 92

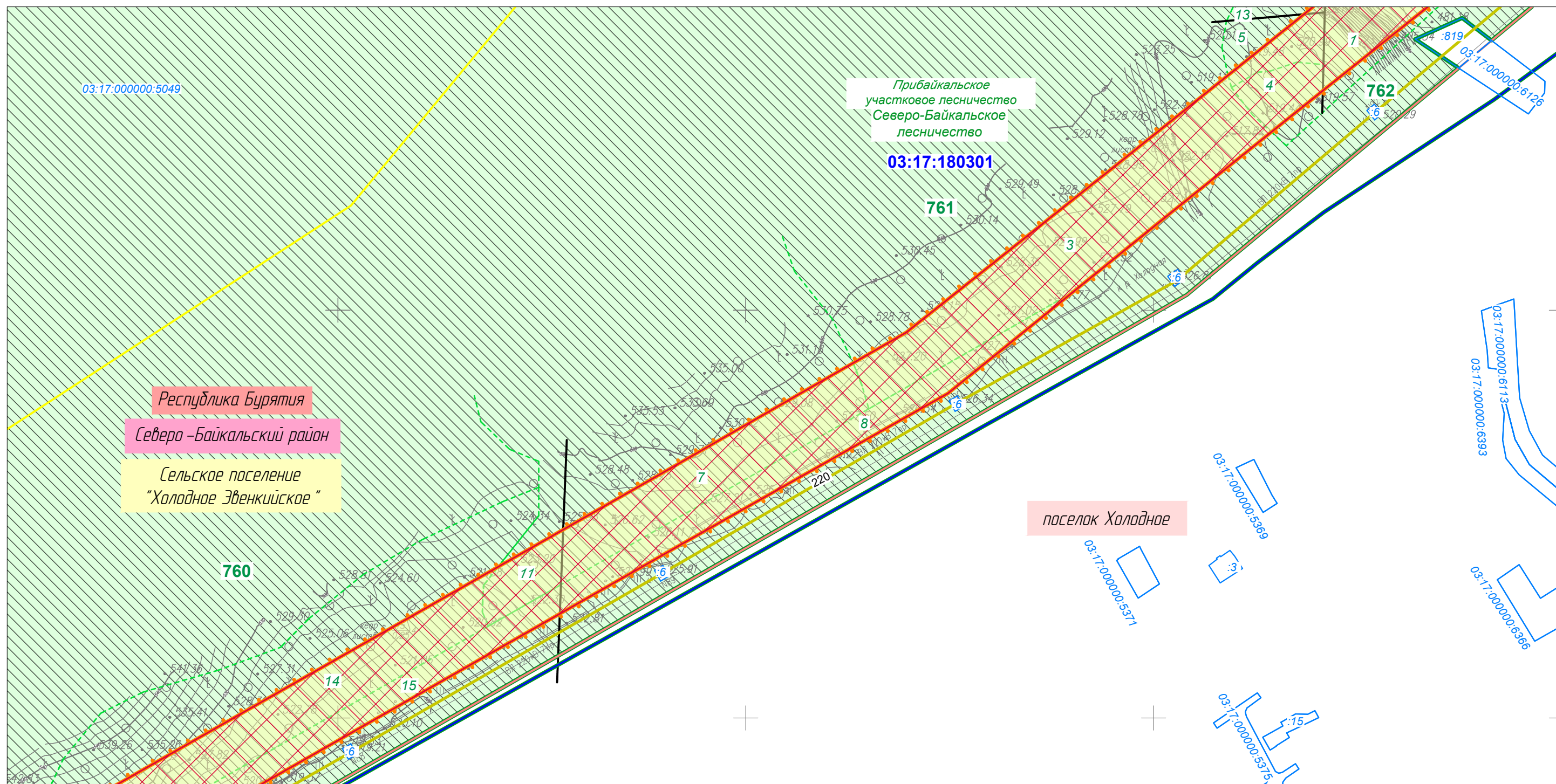


Линия совмещения с Листом 94


						Республика Бурятия, Северо-Байкальский район			
						Документация по планировке территории для размещения объектов энергетики федерального значения «ВЛ 500 кВ Нижнеангарская - Усть-Кут №2»			
Изм.	Кол.уч.	Лист	№ док.	Подп.	Дата	Материалы по обоснованию проекта планировки территории. Графическая часть.	Стадия	Лист	Листов
Разработчик		Мароховский А.А.		<i>Mar</i>	08.22		ППТ-4.2	93	318
Разработчик		Тимергалиева А.И.		<i>Tim</i>	08.22				
Разработчик		Журавлева А.В.		<i>Zh</i>	08.22				
Н. контр.		Алешина А.М.		<i>Ale</i>	08.22				
Нач. отд.		Гнетова Н.Ю.		<i>Gne</i>	08.22	Схема использования территории в период подготовки проекта планировки территории. М 1:5000		 ООО НПО "Инжгеопроект" 109052, г. Москва, Рязанский проспект, д.2 стр.49	



Линия совмещения с Листом 93

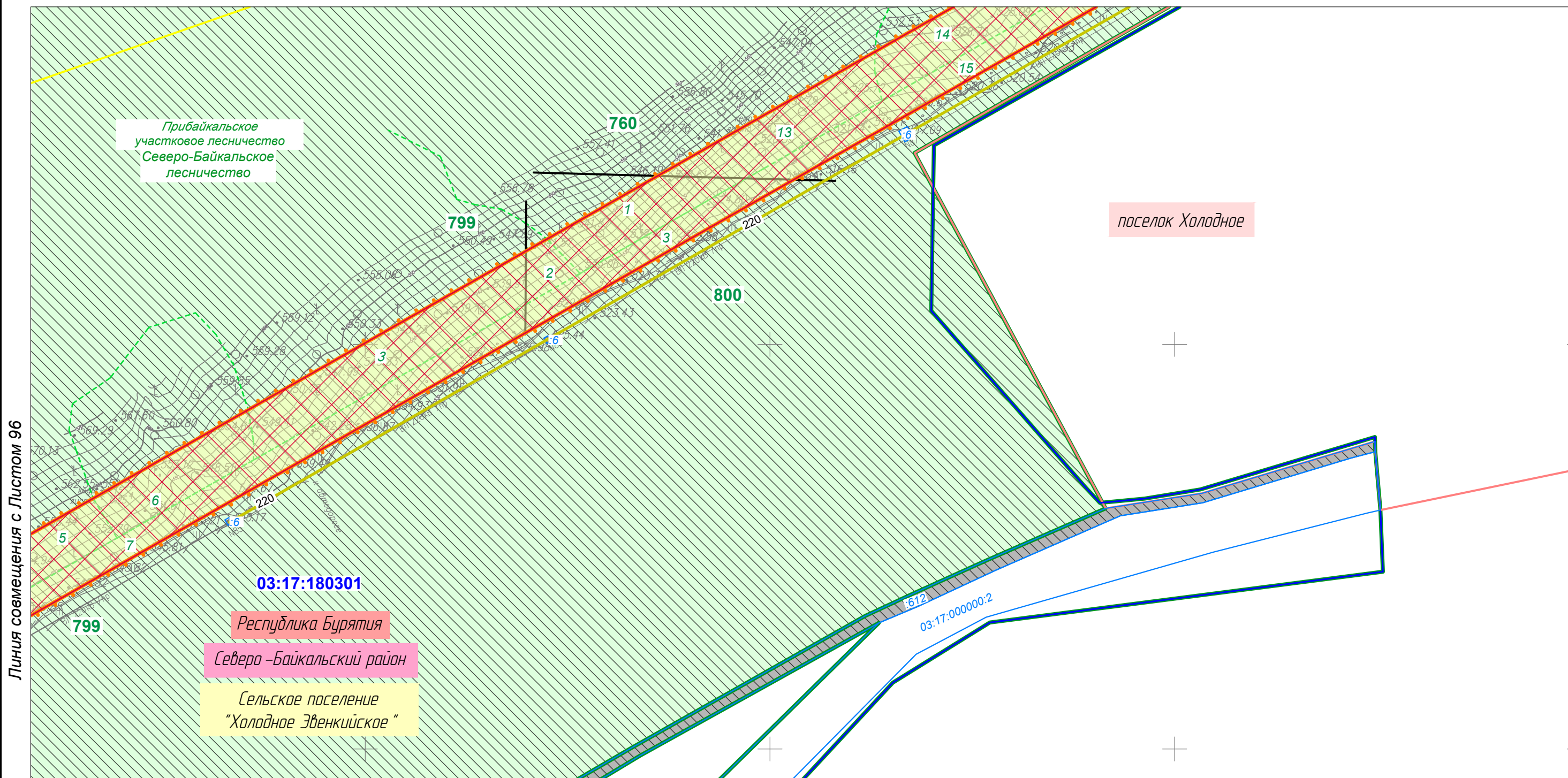


Линия совмещения с Листом 95

						Республика Бурятия, Северо-Байкальский район			
						Документация по планировке территории для размещения объектов энергетики федерального значения «ВЛ 500 кВ Нижнеангарская - Усть-Кут №2»			
Изм.	Кол.уч.	Лист	№ док.	Подп.	Дата	Материалы по обоснованию проекта планировки территории. Графическая часть.	Стадия	Лист	Листов
Разработчик	Мароховский А.А.			<i>Мароховский</i>	08.22		ППТ-4.2	94	318
Разработчик	Тимергалиева А.И.			<i>Тимергалиева</i>	08.22				
Разработчик	Журавлева А.В.			<i>Журавлева</i>	08.22				
Н. контр.	Алешина А.М.			<i>Алешина</i>	08.22				
Нач. отд.	Гнетова Н.Ю.			<i>Гнетова</i>	08.22	Схема использования территории в период подготовки проекта планировки территории. М 1:5000	 ООО НПО "Инжгеопроект" 109052, г. Москва, Рязанский проспект, д.2 стр.49		



Линия совмещения с Листом 94



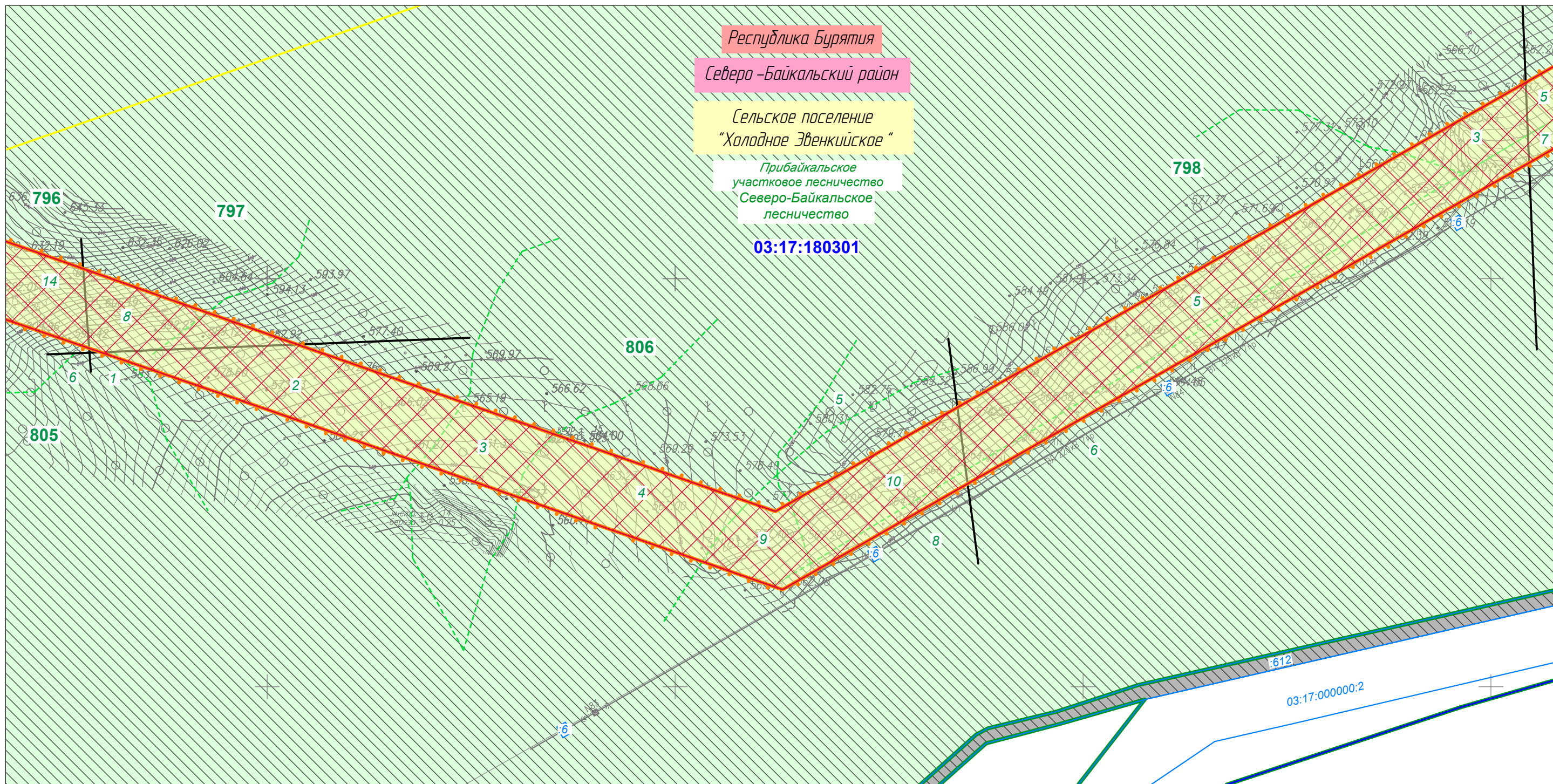
Линия совмещения с Листом 96


						Республика Бурятия, Северо-Байкальский район			
						Документация по планировке территории для размещения объектов энергетики федерального значения «ВЛ 500 кВ Нижнеангарская - Усть-Кут №2»			
Изм.	Кол.уч.	Лист	№ док.	Подп.	Дата	Материалы по обоснованию проекта планировки территории. Графическая часть.	Стадия	Лист	Листов
Разработчик	Мароховский А.А.			<i>Мароховский</i>	08.22		ППТ-4.2	95	318
Разработчик	Тимергалиева А.И.			<i>Тимергалиева</i>	08.22				
Разработчик	Журавлева А.В.			<i>Журавлева</i>	08.22				
Н. контр.	Алешина А.М.			<i>Алешина</i>	08.22				
Нач. отд.	Гнетова Н.Ю.			<i>Гнетова</i>	08.22	Схема использования территории в период подготовки проекта планировки территории. М 1:5000		ООО НПО "Инжгеопроект" 109052, г. Москва, Рязанский проспект, д.2 стр.49	

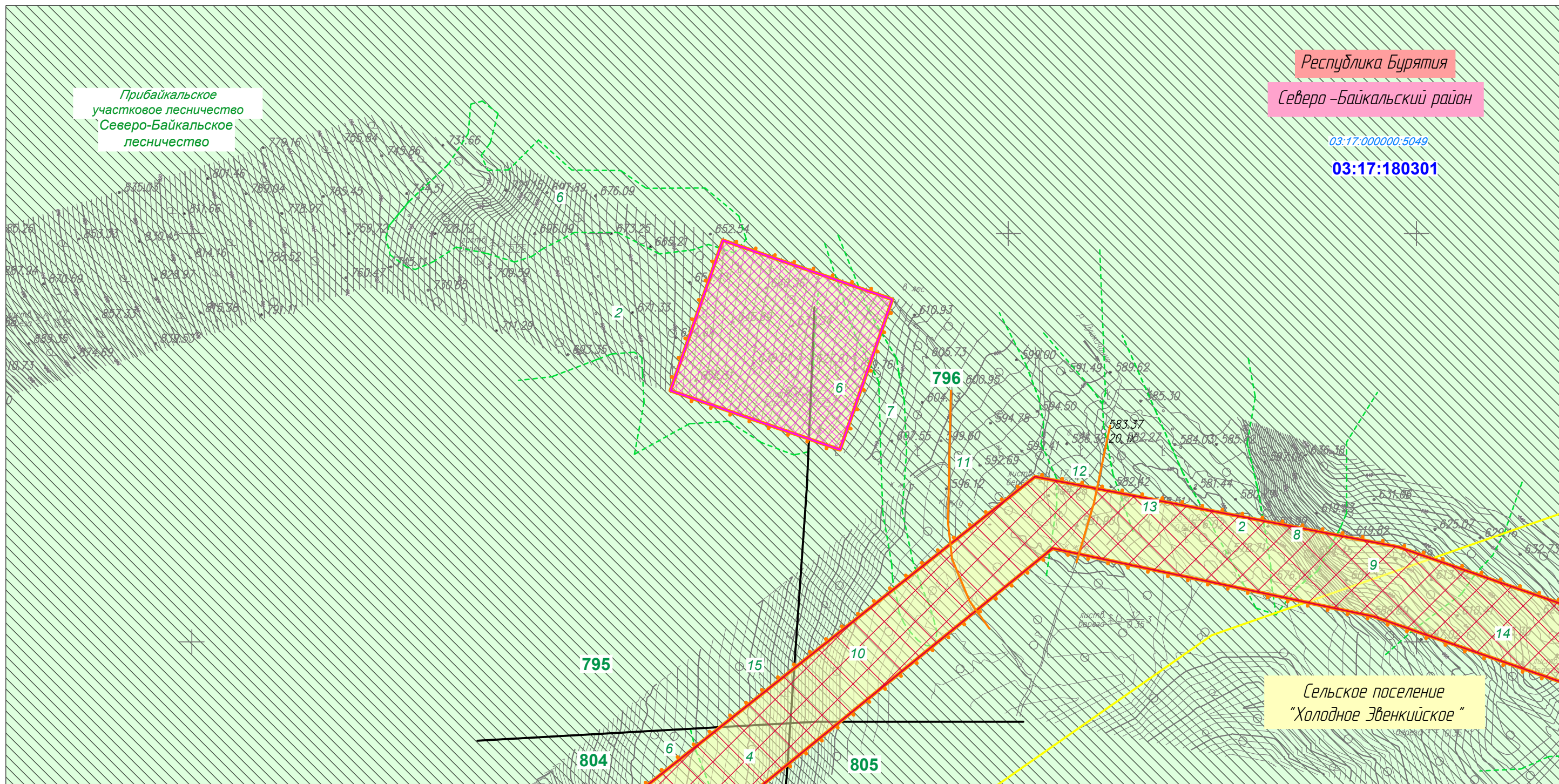


Линия совмещения с Листом 97

Линия совмещения с Листом 95




						Республика Бурятия, Северо-Байкальский район			
						Документация по планировке территории для размещения объектов энергетики федерального значения «ВЛ 500 кВ Нижнеангарская - Усть-Кут №2»			
Изм.	Кол.уч.	Лист	№ док.	Подп.	Дата	Материалы по обоснованию проекта планировки территории. Графическая часть.	Стадия	Лист	Листов
Разработчик	Мароховский А.А.			<i>Мароховский</i>	08.22		ППТ-4.2	96	318
Разработчик	Тимергалиева А.И.			<i>Тимергалиева</i>	08.22				
Разработчик	Журавлева А.В.			<i>Журавлева</i>	08.22				
Н. контр.	Алешина А.М.			<i>Алешина</i>	08.22				
Нач. отд.	Гнетова Н.Ю.			<i>Гнетова</i>	08.22	Схема использования территории в период подготовки проекта планировки территории. М 1:5000	 ООО НПО "Инжгеопроект" 109052, г. Москва, Рязанский проспект, д.2 стр.49		



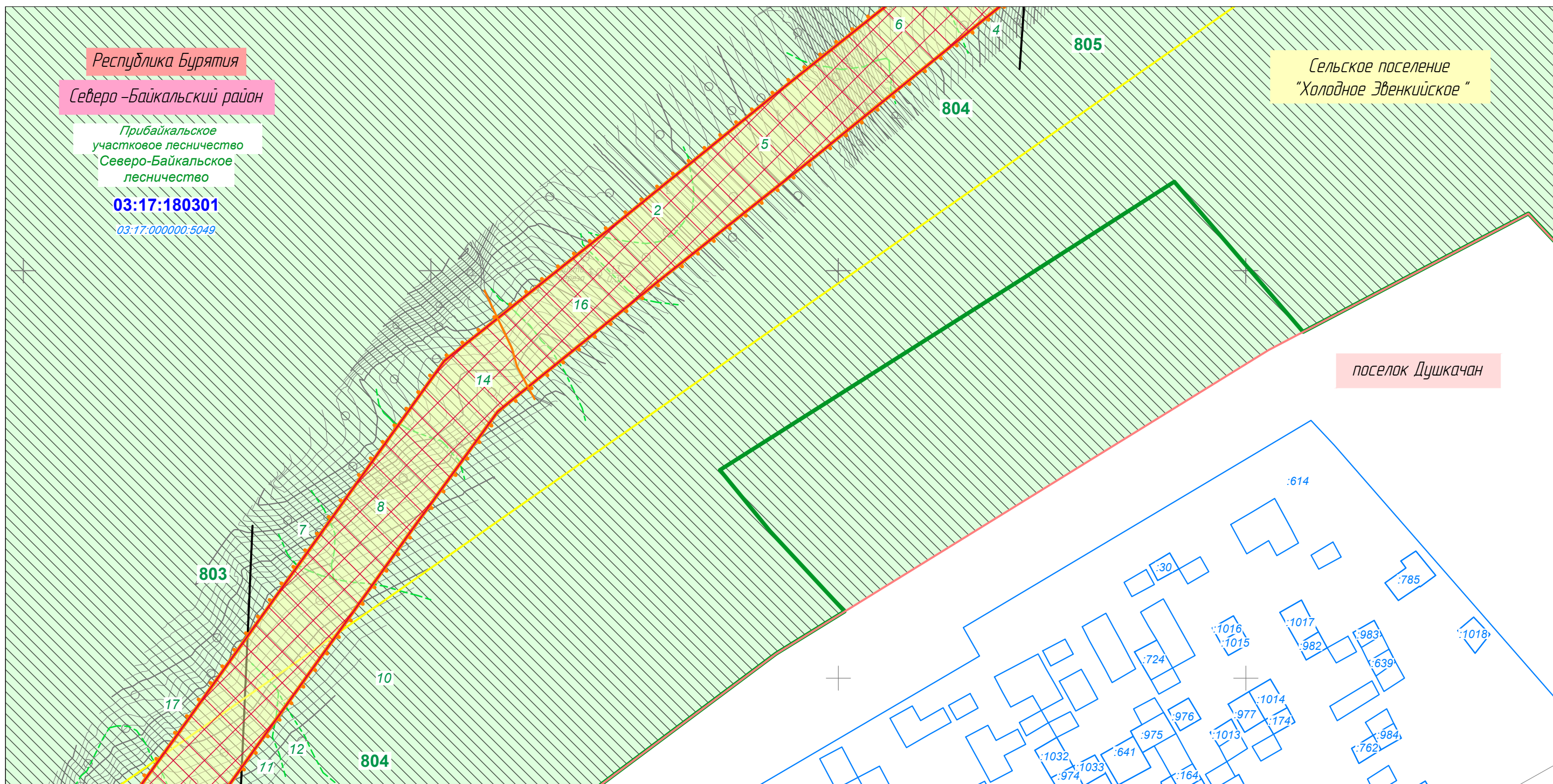
Линия совмещения с Листом 98

Линия совмещения с Листом 96

						Республика Бурятия, Северо-Байкальский район			
						Документация по планировке территории для размещения объектов энергетики федерального значения «ВЛ 500 кВ Нижнеангарская - Усть-Кут №2»			
Изм.	Кол.уч.	Лист	№ док.	Подп.	Дата	Материалы по обоснованию проекта планировки территории. Графическая часть.	Стадия	Лист	Листов
Разработчик	Марховский А.А.			<i>Марховский</i>	08.22		ППТ-4.2	97	318
Разработчик	Тимергалиева А.И.			<i>Тимергалиева</i>	08.22				
Разработчик	Журавлева А.В.			<i>Журавлева</i>	08.22				
Н. контр.	Алешина А.М.			<i>Алешина</i>	08.22				
Нач. отд.	Гнетова Н.Ю.			<i>Гнетова</i>	08.22	Схема использования территории в период подготовки проекта планировки территории. М 1:5000	 ООО НПО "Инжгеопроект" 109052, г. Москва, Рязанский проспект, д.2 стр.49		



Линия совмещения с Листом 97



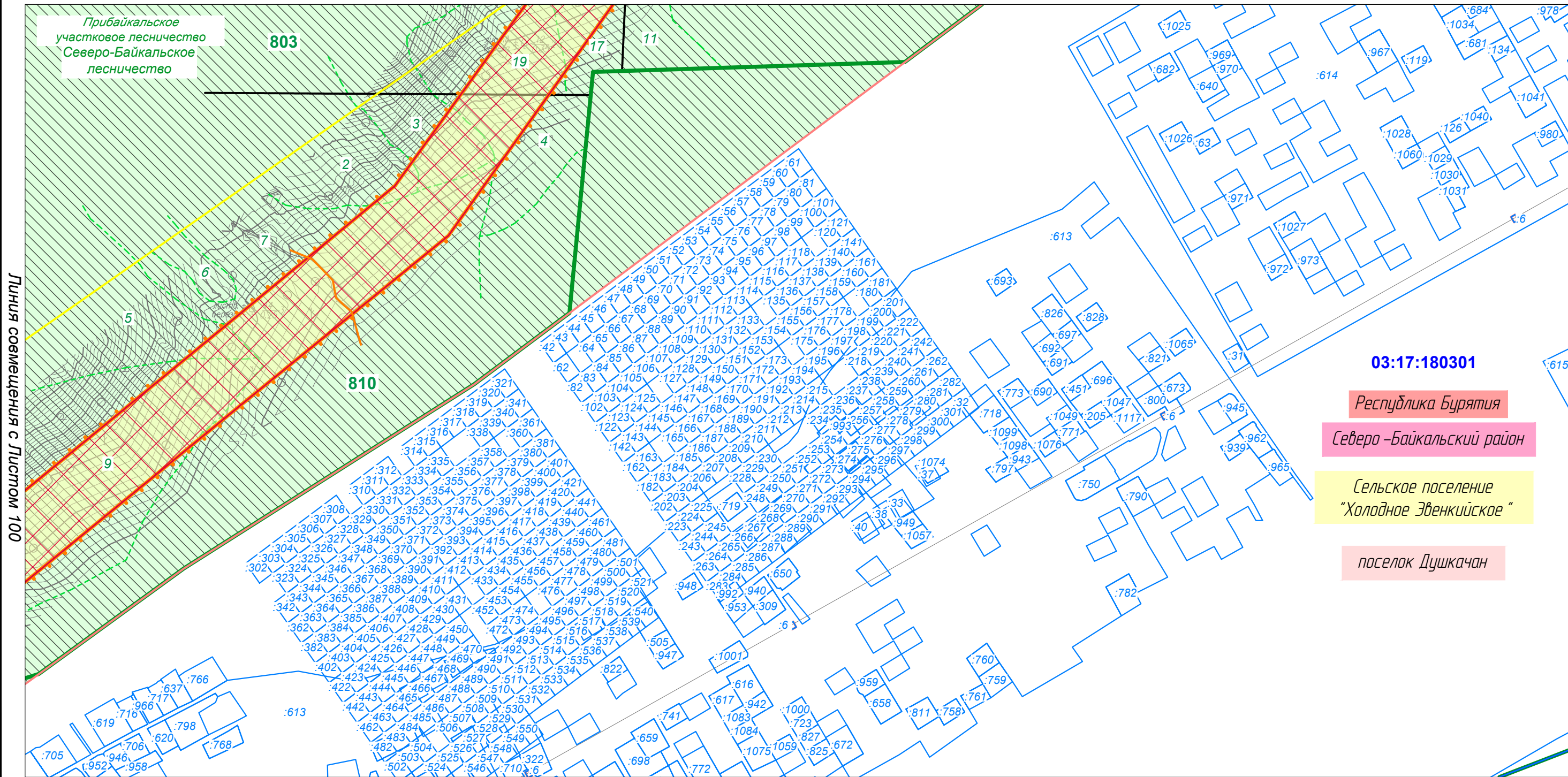
Линия совмещения с Листом 99

						Республика Бурятия, Северо-Байкальский район			
						Документация по планировке территории для размещения объектов энергетики федерального значения «ВЛ 500 кВ Нижнеангарская - Усть-Кут №2»			
Изм.	Кол.уч.	Лист	№ док.	Подп.	Дата	Материалы по обоснованию проекта планировки территории. Графическая часть.	Стадия	Лист	Листов
Разработчик	Мароховский А.А.			<i>Мароховский</i>	08.22		ППТ-4.2	98	318
Разработчик	Тимергалиева А.И.			<i>Тимергалиева</i>	08.22				
Разработчик	Журавлева А.В.			<i>Журавлева</i>	08.22				
Н. контр.	Алешина А.М.			<i>Алешина</i>	08.22				
Нач. отд.	Гнетова Н.Ю.			<i>Гнетова</i>	08.22	Схема использования территории в период подготовки проекта планировки территории. М 1:5000	ООО НПО "Инжгеопроект" 109052, г. Москва, Рязанский проспект, д.2 стр.49		

Схема использования территории в период подготовки проекта планировки территории



Линия совмещения с Листом 98



03:17:180301

Республика Бурятия

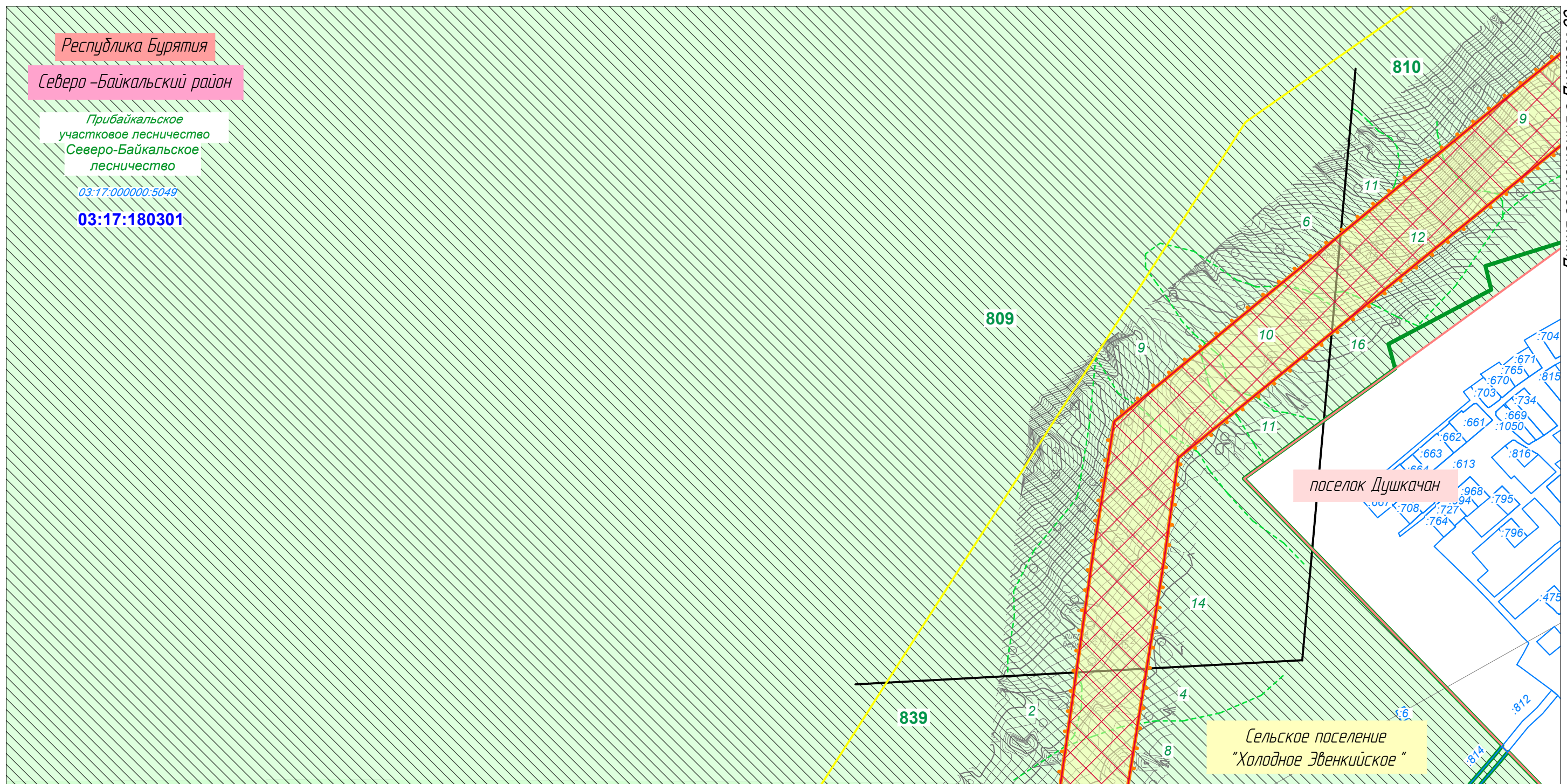
Северо-Байкальский район

Сельское поселение
"Холодное Эвенкийское"


поселок Душкачан

Линия совмещения с Листом 100

						Республика Бурятия, Северо-Байкальский район			
						Документация по планировке территории для размещения объектов энергетики федерального значения «ВЛ 500 кВ Нижнеангарская - Усть-Кут №2»			
Изм.	Кол.уч.	Лист	№ док.	Подп.	Дата	Материалы по обоснованию проекта планировки территории. Графическая часть.	Стадия	Лист	Листов
Разработчик	Мароховский А.А.			<i>Мароховский</i>	08.22		ППТ-4.2	99	318
Разработчик	Тимергалиева А.И.			<i>Тимергалиева</i>	08.22				
Разработчик	Журавлева А.В.			<i>Журавлева</i>	08.22				
Н. контр.	Алешина А.М.			<i>Алешина</i>	08.22	Схема использования территории в период подготовки проекта планировки территории. М 1:5000	ООО НПО "Инжгеопроект" 109052, г. Москва, Рязанский проспект, д.2 стр.49		
Нач. отд.	Гнетова Н.Ю.			<i>Гнетова</i>	08.22				

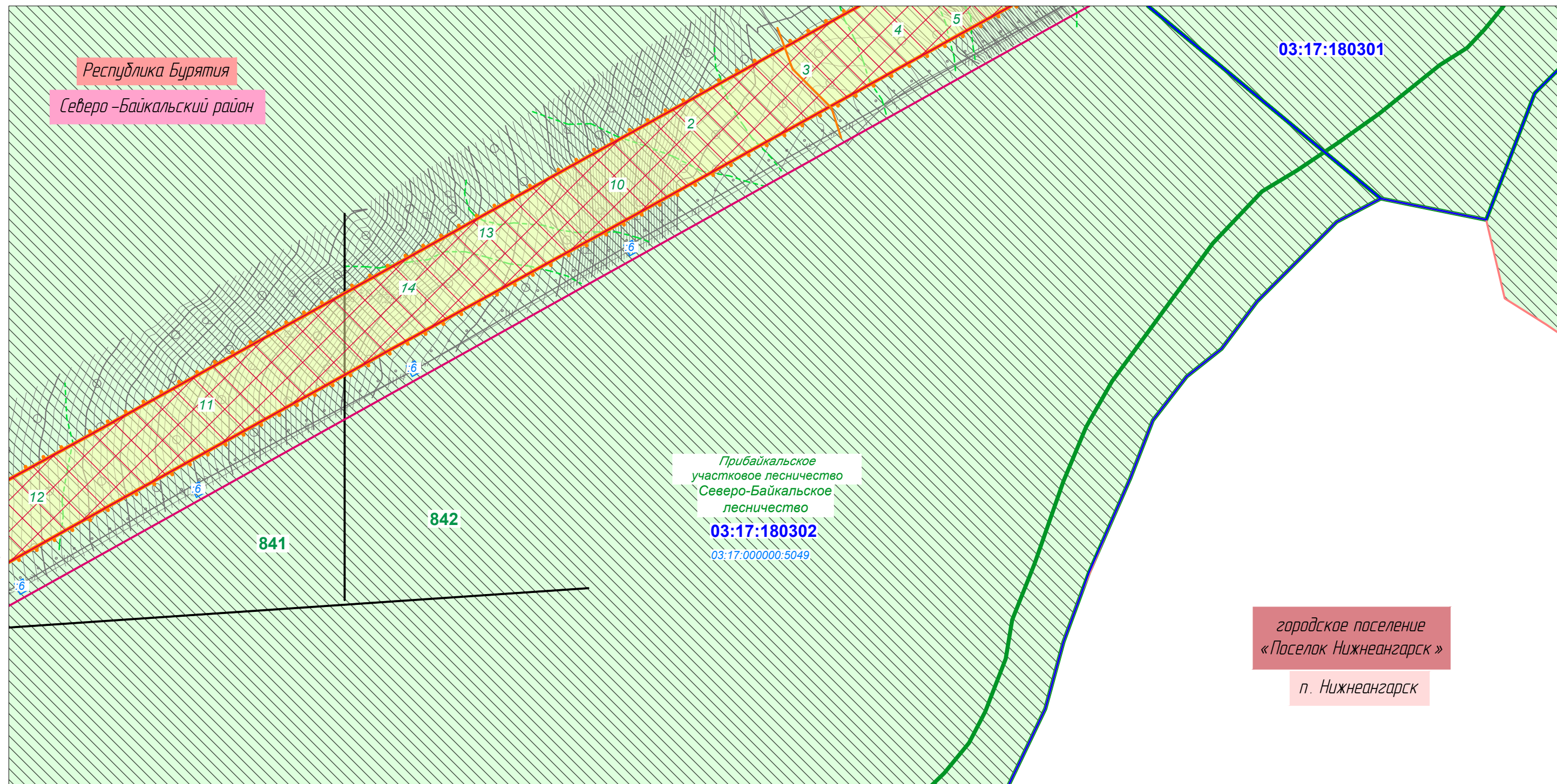


Линия совмещения с Листом 101


						Республика Бурятия, Северо-Байкальский район			
						Документация по планировке территории для размещения объектов энергетики федерального значения «ВЛ 500 кВ Нижнеангарская - Усть-Кут №2»			
Изм.	Кол.уч.	Лист	№ док.	Подп.	Дата	Материалы по обоснованию проекта планировки территории. Графическая часть.	Стадия	Лист	Листов
Разработчик		Мароховский А.А.		<i>Мароховский</i>	08.22		ППТ-4.2	100	318
Разработчик		Тимергалиева А.И.		<i>Тимергалиева</i>	08.22				
Разработчик		Журавлева А.В.		<i>Журавлева</i>	08.22				
Н. контр.		Алешина А.М.		<i>Алешина</i>	08.22				
Нач. отд.		Гнетова Н.Ю.		<i>Гнетова</i>	08.22	Схема использования территории в период подготовки проекта планировки территории. М 1:5000	 ООО НПО "Инжгеопроект" 109052, г. Москва, Рязанский проспект, д.2 стр.49		

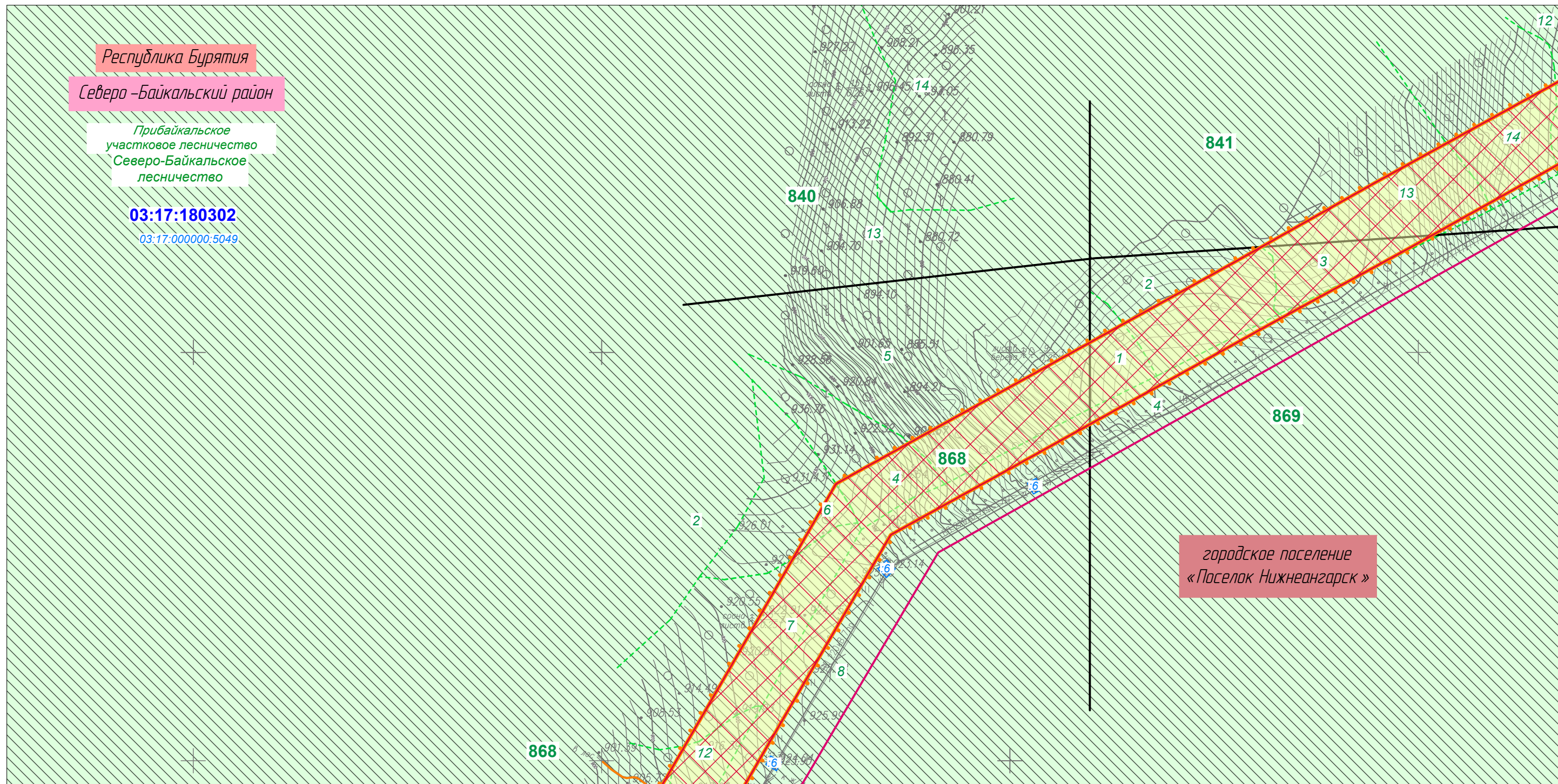


Линия совмещения с Листом 101



Линия совмещения с Листом 103

						Республика Бурятия, Северо-Байкальский район			
						Документация по планировке территории для размещения объектов энергетики федерального значения «ВЛ 500 кВ Нижнеангарская - Усть-Кут №2»			
Изм.	Кол.уч.	Лист	№ док.	Подп.	Дата	Материалы по обоснованию проекта планировки территории. Графическая часть.	Стадия	Лист	Листов
Разработчик		Мароховский А.А.		<i>Мароховский</i>	08.22		ППТ-4.2	102	318
Разработчик		Тимергалиева А.И.		<i>Тимергалиева</i>	08.22				
Разработчик		Журавлева А.В.		<i>Журавлева</i>	08.22				
Н. контр.		Алешина А.М.		<i>Алешина</i>	08.22				
Нач. отд.		Гнетова Н.Ю.		<i>Гнетова</i>	08.22	Схема использования территории в период подготовки проекта планировки территории. М 1:5000	 ООО НПО "Инжгеопроект" 109052, г. Москва, Рязанский проспект, д.2 стр.49		



Республика Бурятия
Северо-Байкальский район

Прибайкальское
участковое лесничество
Северо-Байкальское
лесничество

03:17:180302
03:17:000000:5049

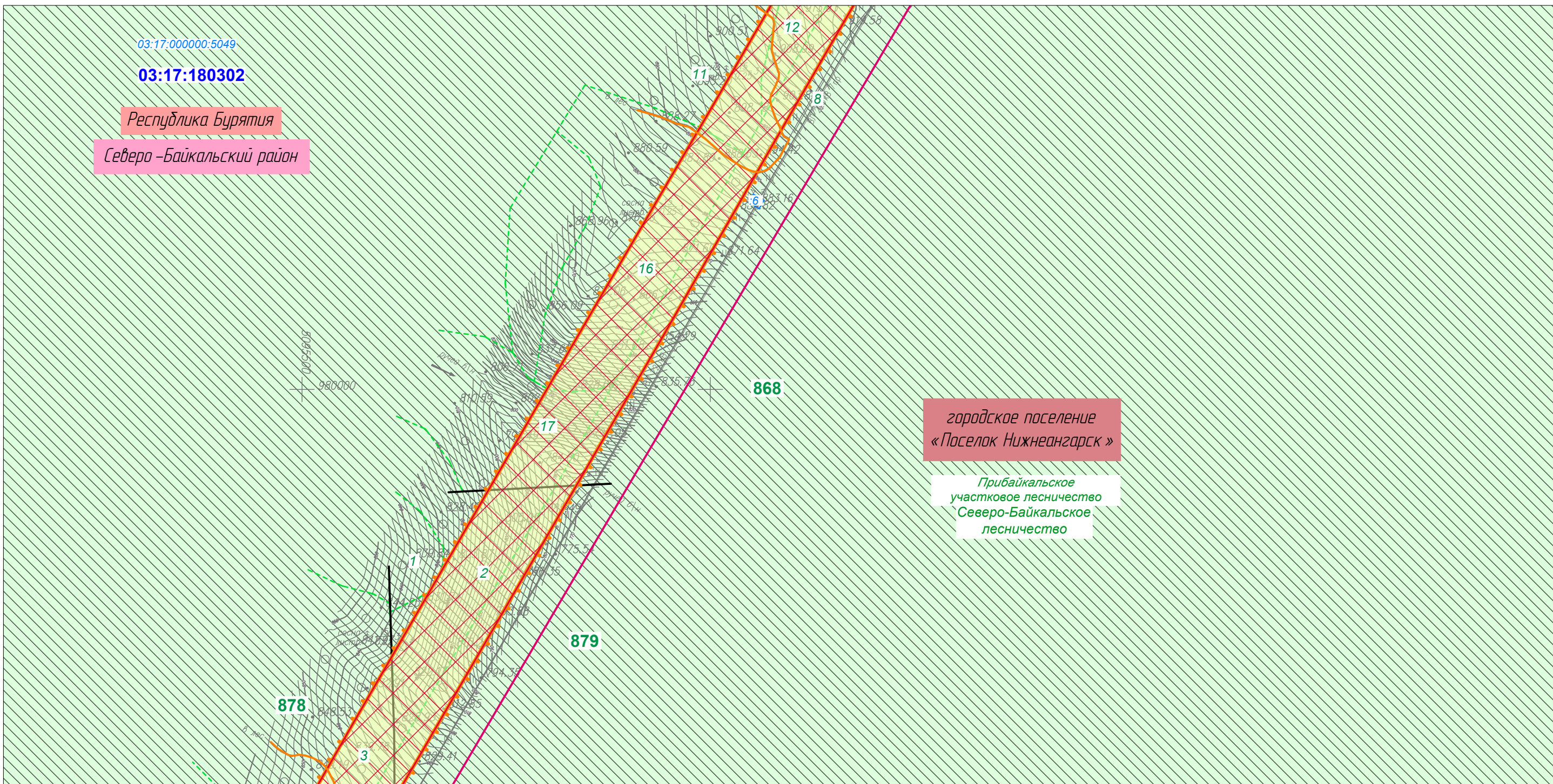
городское поселение
«Поселок Нижнеангарск»

Линия совмещения с Листом 104


						Республика Бурятия, Северо-Байкальский район			
						Документация по планировке территории для размещения объектов энергетики федерального значения «ВЛ 500 кВ Нижнеангарская - Усть-Кут №2»			
Изм.	Кол.уч.	Лист	№ док.	Подп.	Дата	Материалы по обоснованию проекта планировки территории. Графическая часть.	Стадия	Лист	Листов
Разработчик	Мароховский А.А.			<i>Mar</i>	08.22		ППТ-4.2	103	318
Разработчик	Тимергалиева А.И.			<i>Tim</i>	08.22				
Разработчик	Журавлева А.В.			<i>Zh</i>	08.22				
Н. контр.	Алешина А.М.			<i>Al</i>	08.22				
Нач. отд.	Гнетова Н.Ю.			<i>Gne</i>	08.22	Схема использования территории в период подготовки проекта планировки территории. М 1:5000	 ООО НПО «Инжгеопроект» 109052, г. Москва, Рязанский проспект, д.2 стр.49		



Линия совмещения с Листом 103

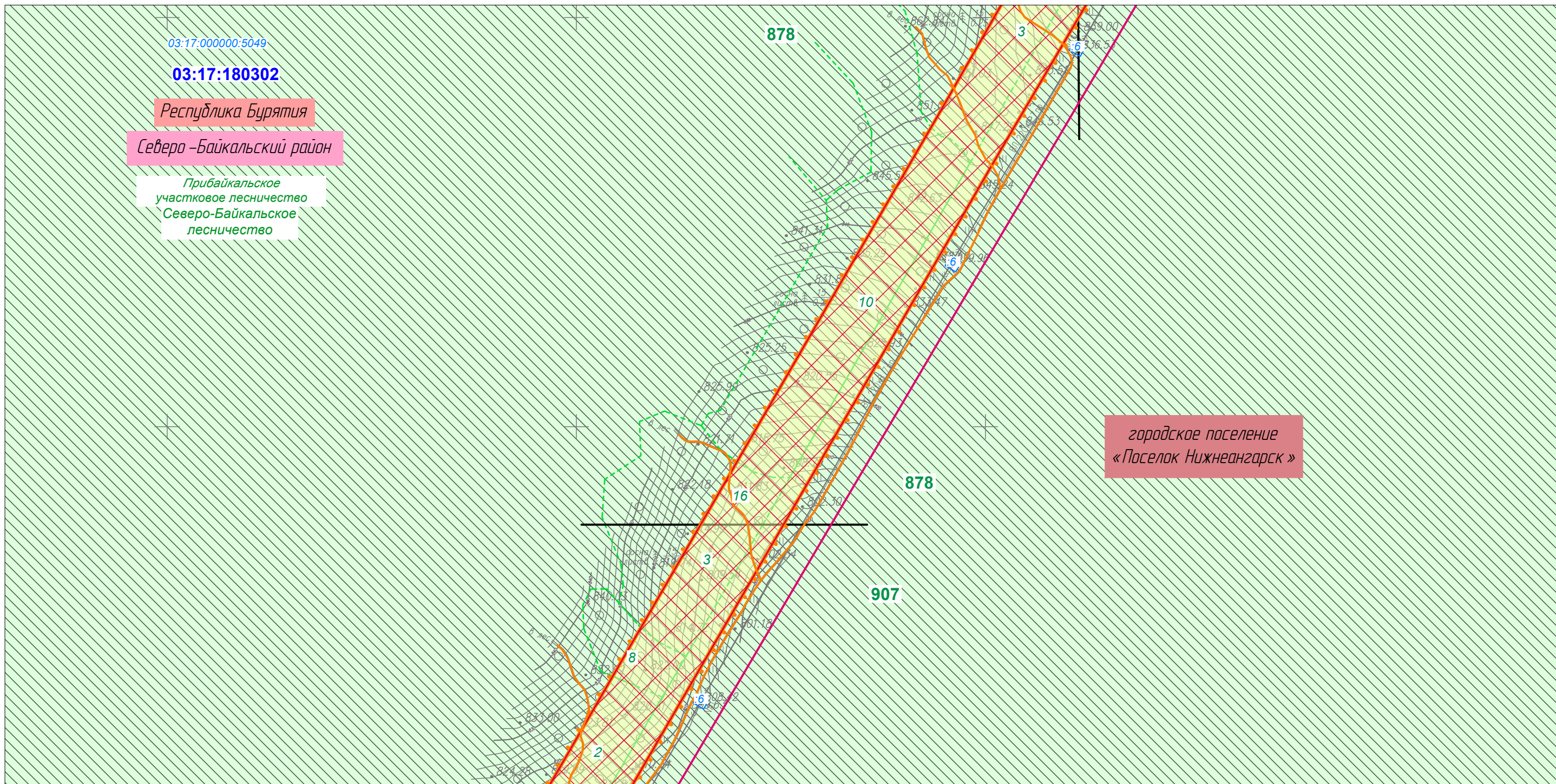



Линия совмещения с Листом 105

						Республика Бурятия, Северо-Байкальский район			
						Документация по планировке территории для размещения объектов энергетики федерального значения «ВЛ 500 кВ Нижнеангарская - Усть-Кут №2»			
Изм.	Кол.уч.	Лист	№ док.	Подп.	Дата	Материалы по обоснованию проекта планировки территории. Графическая часть.	Стадия	Лист	Листов
Разработчик		Мароховский А.А.		<i>Мароховский</i>	08.22		ППТ- 4.6	104	318
Разработчик		Тимергалиева А.И.		<i>Тимергалиева</i>	08.22				
Разработчик		Журавлева А.В.		<i>Журавлева</i>	08.22				
Н. контр.		Алешина А.М.		<i>Алешина</i>	08.22				
Нач. отд.		Гнетова Н.Ю.		<i>Гнетова</i>	08.22	Схема использования территории в период подготовки проекта планировки территории. М 1:5000		 ООО НПО "Инжгеопроект" 109052, г. Москва, Рязанский проспект, д.2 стр.49	



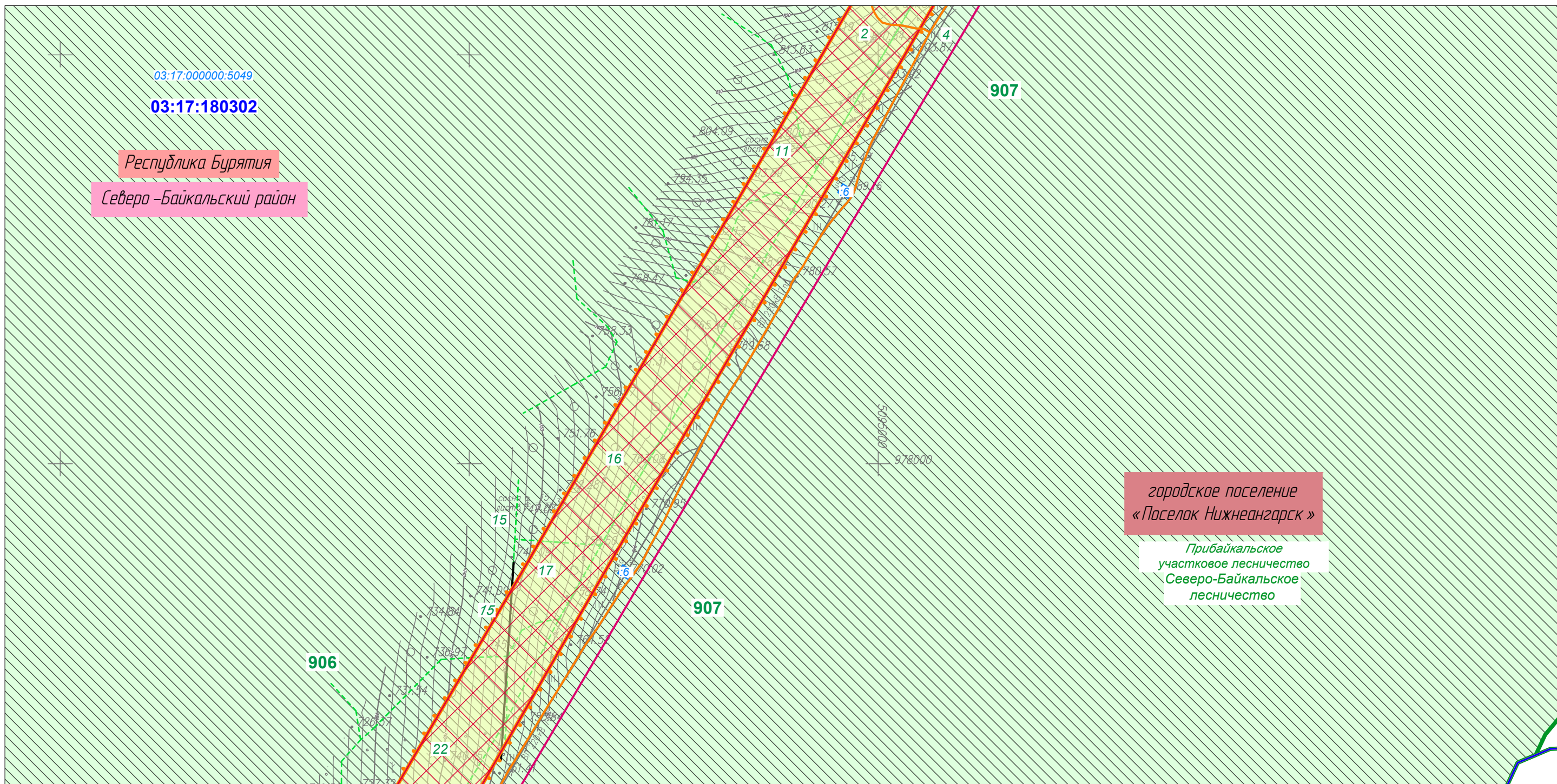
Линия совмещения с Листом 104




						Республика Бурятия, Северо-Байкальский район			
						Документация по планировке территории для размещения объектов энергетики федерального значения «ВЛ 500 кВ Нижнеангарская - Усть-Кут №2»			
Изм.	Кол.уч.	Лист	№ док.	Подп.	Дата	Материалы по обоснованию проекта планировки территории. Графическая часть.	Стадия	Лист	Листов
Разработчик		Мароховский А.А.		<i>Мароховский</i>	08.22		ППТ-4.2	105	318
Разработчик		Тимергалиева А.И.		<i>Тимергалиева</i>	08.22				
Разработчик		Журавлева А.В.		<i>Журавлева</i>	08.22				
Н. контр.		Алешина А.М.		<i>Алешина</i>	08.22				
Нач. отд.		Гнетова Н.Ю.		<i>Гнетова</i>	08.22	Схема использования территории в период подготовки проекта планировки территории. М 1:5000		 ООО НПО "Инжгеопроект" 109052, г. Москва, Рязанский проспект, д.2 стр.49	



Линия совмещения с Листом 105

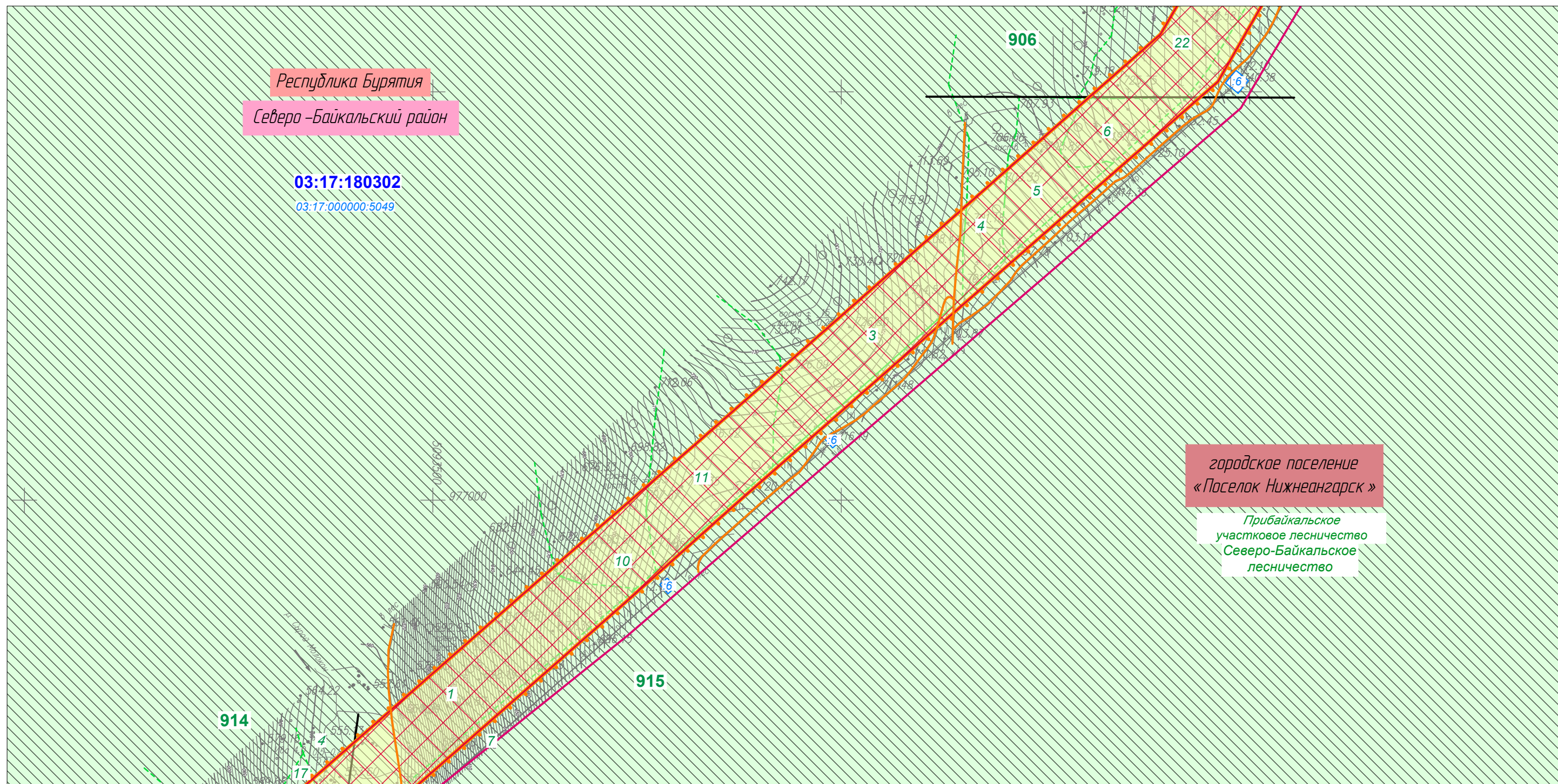


Линия совмещения с Листом 107


						Республика Бурятия, Северо-Байкальский район			
						Документация по планировке территории для размещения объектов энергетики федерального значения «ВЛ 500 кВ Нижнеангарская - Усть-Кут №2»			
Изм.	Кол.уч.	Лист	№ док.	Подп.	Дата	Материалы по обоснованию проекта планировки территории. Графическая часть.	Стадия	Лист	Листов
Разработчик		Мароховский А.А.		<i>Marokhovskiy</i>	08.22		ППТ-4.2	106	318
Разработчик		Тимергалиева А.И.		<i>Timergalieva</i>	08.22				
Разработчик		Журавлева А.В.		<i>Zhuravleva</i>	08.22				
Н. контр.		Алешина А.М.		<i>Aleshina</i>	08.22				
Нач. отд.		Гнетова Н.Ю.		<i>Gnetova</i>	08.22	Схема использования территории в период подготовки проекта планировки территории. М 1:5000		 ООО НПО "Инжгеопроект" 109052, г. Москва, Рязанский проспект, д.2 стр.49	



Линия совмещения с Листом 106

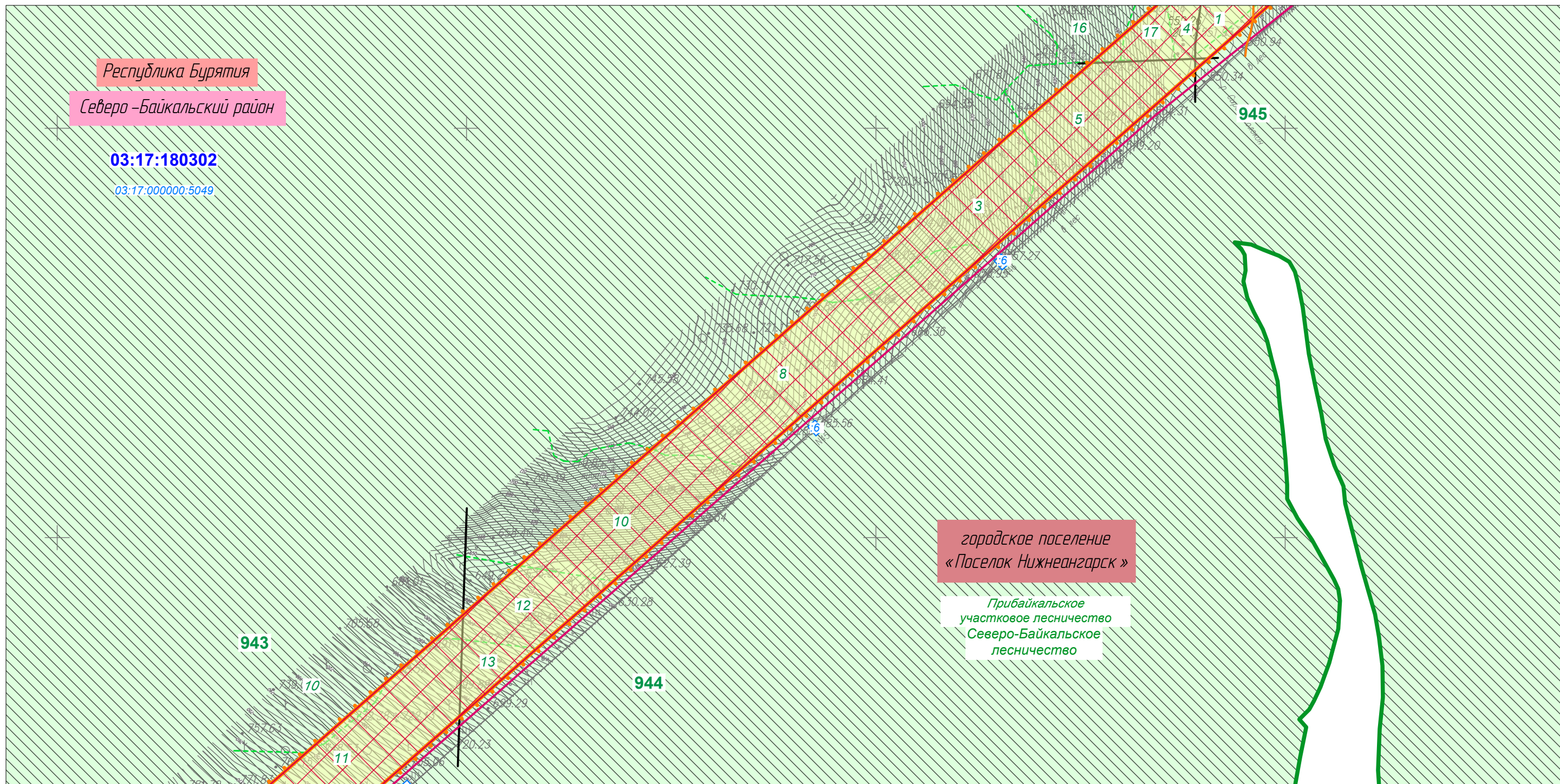


Линия совмещения с Листом 108

						Республика Бурятия, Северо-Байкальский район			
						Документация по планировке территории для размещения объектов энергетики федерального значения «ВЛ 500 кВ Нижнеангарская - Усть-Кут №2»			
Изм.	Кол.уч.	Лист	N док.	Подп.	Дата	Материалы по обоснованию проекта планировки территории. Графическая часть.	Стадия	Лист	Листов
Разработчик		Мароховский А.А.		<i>Мароховский</i>	08.22		ППТ-4.2	107	318
Разработчик		Тимергалиева А.И.		<i>Тимергалиева</i>	08.22				
Разработчик		Журавлева А.В.		<i>Журавлева</i>	08.22				
Н. контр.		Алешина А.М.		<i>Алешина</i>	08.22				
Нач. отд.		Гнетова Н.Ю.		<i>Гнетова</i>	08.22	Схема использования территории в период подготовки проекта планировки территории. М 1:5000	 ООО НПО "Инжгеопроект" 109052, г. Москва, Рязанский проспект, д.2 стр.49		



Линия совмещения с Листом 107



Республика Бурятия

Северо-Байкальский район


03:17:180302

03:17:000000:5049

городское поселение
«Поселок Нижнеангарск»

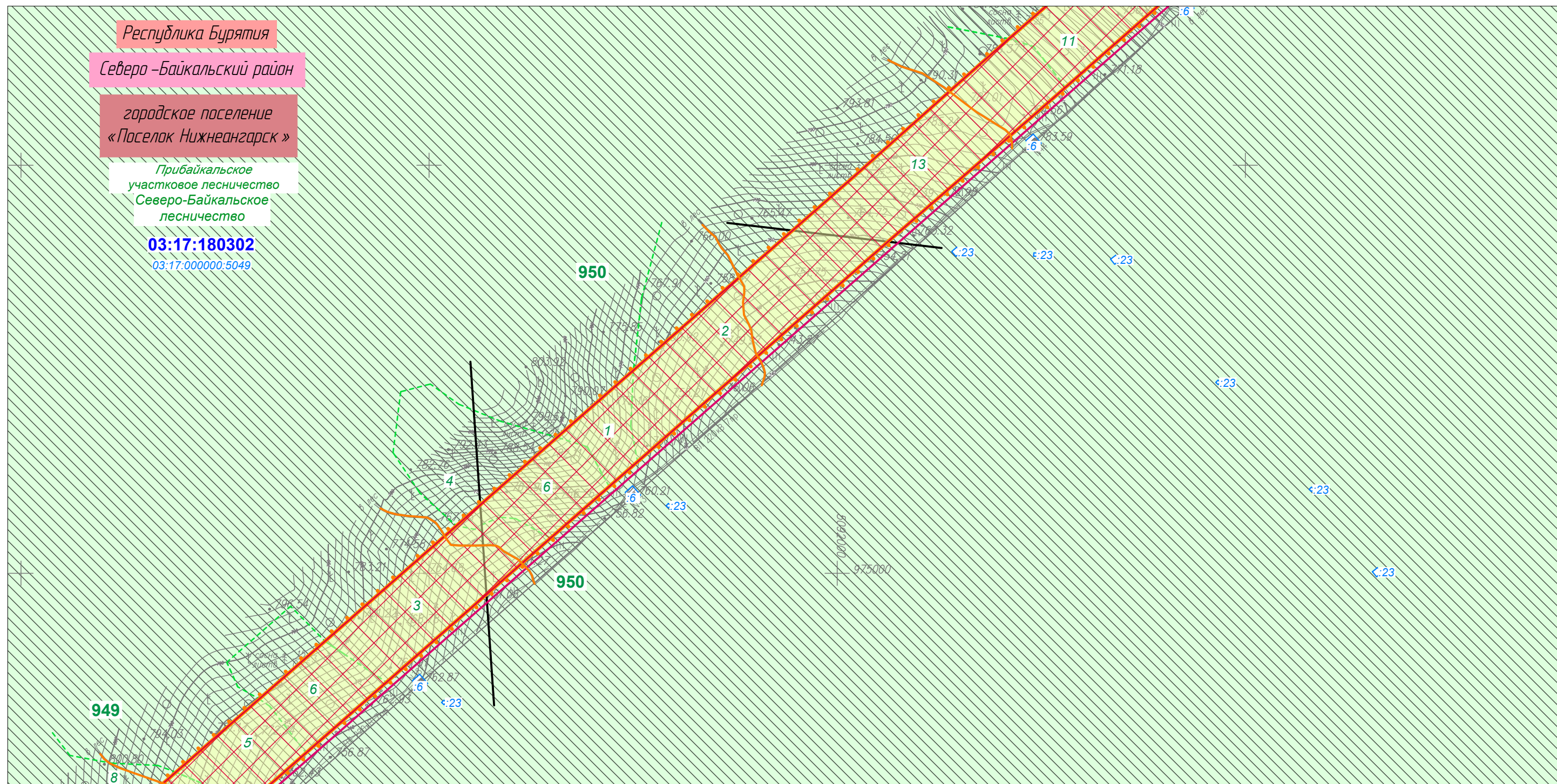
Прибайкальское
участковое лесничество
Северо-Байкальское
лесничество

Линия совмещения с Листом 109


						Республика Бурятия, Северо-Байкальский район			
						Документация по планировке территории для размещения объектов энергетики федерального значения «ВЛ 500 кВ Нижнеангарская - Усть-Кут №2»			
Изм.	Кол.уч.	Лист	№ док.	Подп.	Дата	Материалы по обоснованию проекта планировки территории. Графическая часть.	Стадия	Лист	Листов
Разработчик	Мароховский А.А.			<i>Мароховский</i>	08.22		ППТ-4.2	108	318
Разработчик	Тимергалиева А.И.			<i>Тимергалиева</i>	08.22				
Разработчик	Журавлева А.В.			<i>Журавлева</i>	08.22				
Н. контр.	Алешина А.М.			<i>Алешина</i>	08.22				
Нач. отд.	Гнетова Н.Ю.			<i>Гнетова</i>	08.22	Схема использования территории в период подготовки проекта планировки территории. М 1:5000	 ООО НПО "Инжгеопроект" 109052, г. Москва, Рязанский проспект, д.2 стр.49		



Линия совмещения с Листом 108

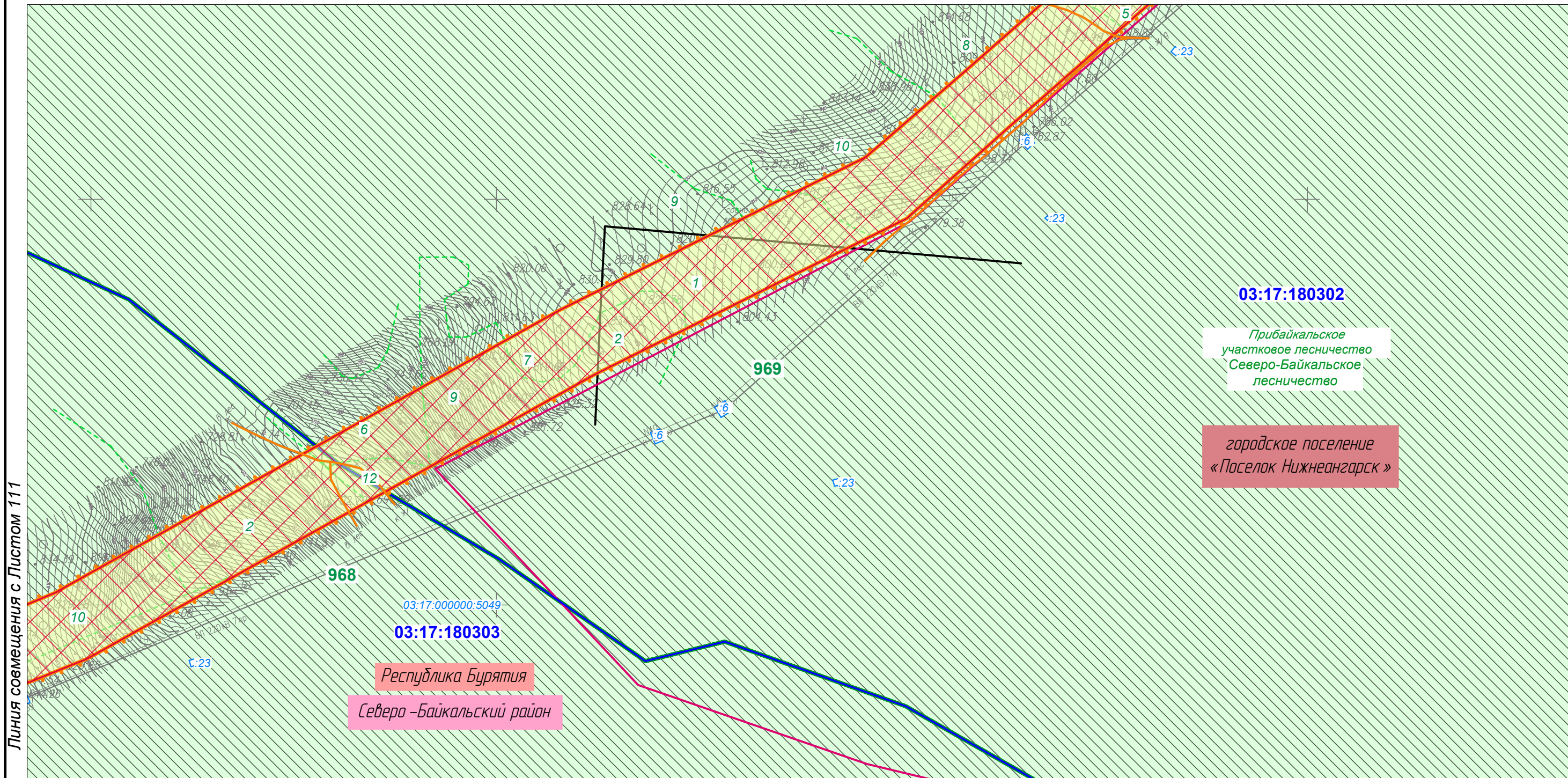


Линия совмещения с Листом 110

						Республика Бурятия, Северо-Байкальский район			
						Документация по планировке территории для размещения объектов энергетики федерального значения «ВЛ 500 кВ Нижнеангарская - Усть-Кут №2»			
Изм.	Кол.уч.	Лист	№ док.	Подп.	Дата	Материалы по обоснованию проекта планировки территории. Графическая часть.	Стадия	Лист	Листов
Разработчик	Мароховский А.А.			<i>Marokhovskiy</i>	08.22		ППТ-4.2	109	318
Разработчик	Тимергалиева А.И.			<i>Timergalievaya</i>	08.22				
Разработчик	Журавлева А.В.			<i>Zhuravleva</i>	08.22				
Н. контр.	Алешина А.М.			<i>Aleshina</i>	08.22				
Нач. отд.	Гнетова Н.Ю.			<i>Gnetova</i>	08.22	Схема использования территории в период подготовки проекта планировки территории. М 1:5000		 ООО НПО "Инжгеопроект" 109052, г. Москва, Рязанский проспект, д.2 стр.49	



Линия совмещения с Листом 109

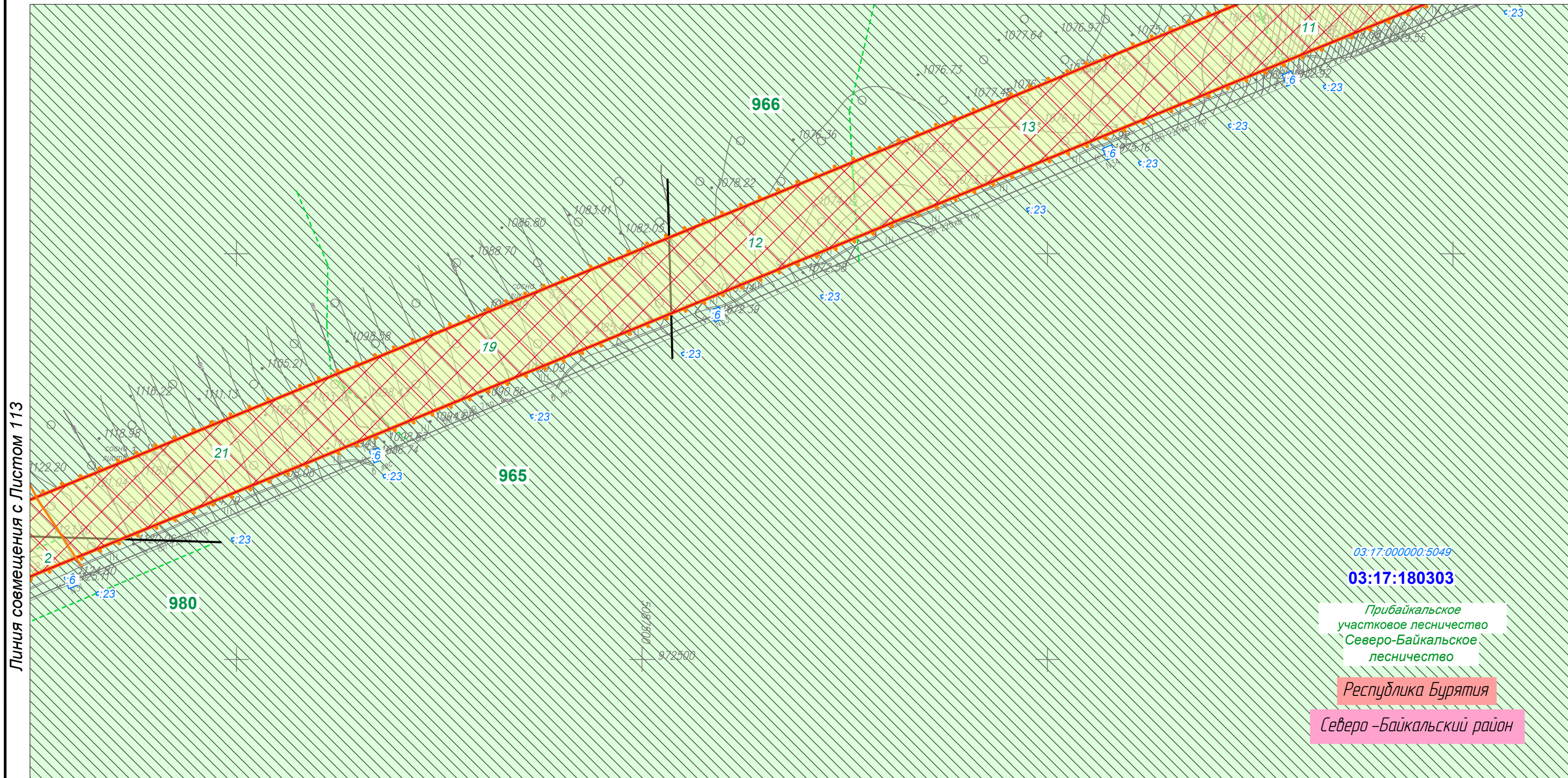


Линия совмещения с Листом 111

						Республика Бурятия, Северо-Байкальский район			
						Документация по планировке территории для размещения объектов энергетики федерального значения «ВЛ 500 кВ Нижнеангарская - Усть-Кут №2»			
Изм.	Кол.уч.	Лист	№ док.	Подп.	Дата	Материалы по обоснованию проекта планировки территории. Графическая часть.	Стадия	Лист	Листов
Разработчик	Мароховский А.А.			<i>Marokhovskiy</i>	08.22		ППТ-4.2	110	318
Разработчик	Тимергалиева А.И.			<i>Timergalievaya</i>	08.22				
Разработчик	Журавлева А.В.			<i>Zhuravleva</i>	08.22				
Н. контр.	Алешина А.М.			<i>Aleshina</i>	08.22				
Нач. отд.	Гнетова Н.Ю.			<i>Gnetova</i>	08.22	Схема использования территории в период подготовки проекта планировки территории. М 1:5000	 ООО НПО "Инжгеопроект" 109052, г. Москва, Рязанский проспект, д.2 стр.49		



Линия совмещения с Листом 111



Линия совмещения с Листом 113


03:17:000000:5049

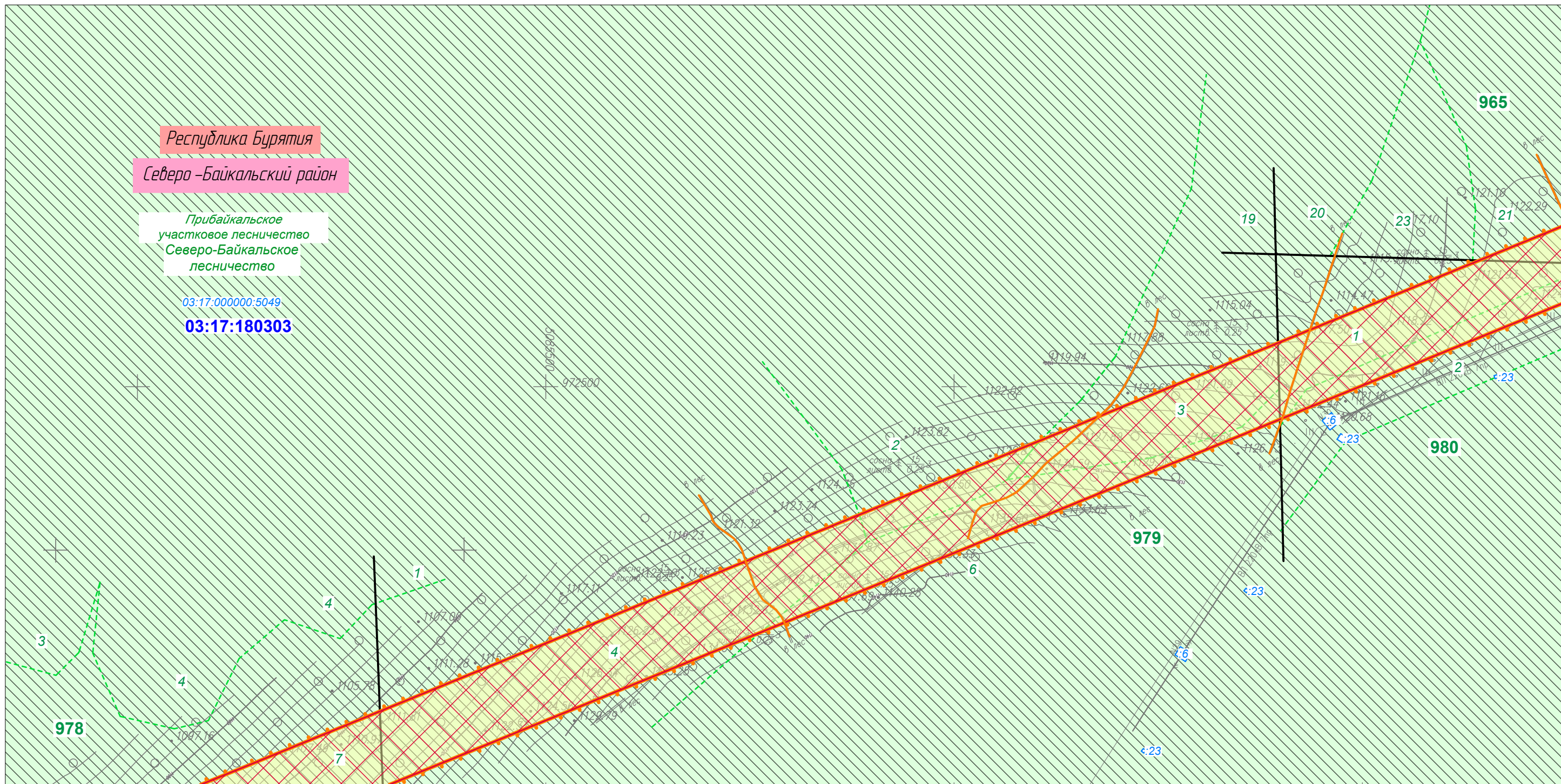
03:17:180303

Прибайкальское
участковое лесничество
Северо-Байкальское
лесничество

Республика Бурятия


Северо-Байкальский район

						Республика Бурятия, Северо-Байкальский район			
						Документация по планировке территории для размещения объектов энергетики федерального значения «ВЛ 500 кВ Нижнеангарская - Усть-Кут №2»			
Изм.	Кол.уч.	Лист	№ док.	Подп.	Дата	Материалы по обоснованию проекта планировки территории. Графическая часть.	Стадия	Лист	Листов
Разработчик	Мароховский А.А.			<i>Mar</i>	08.22		ППТ-4.2	112	318
Разработчик	Тимергалиева А.И.			<i>Tim</i>	08.22				
Разработчик	Журавлева А.В.			<i>Zhur</i>	08.22				
Н. контр.	Алешина А.М.			<i>Alesh</i>	08.22				
Нач. отд.	Гнетова Н.Ю.			<i>Gnet</i>	08.22	Схема использования территории в период подготовки проекта планировки территории. М 1:5000	 ООО НПО "Инжгеопроект" 109052, г. Москва, Рязанский проспект, д.2 стр.49		



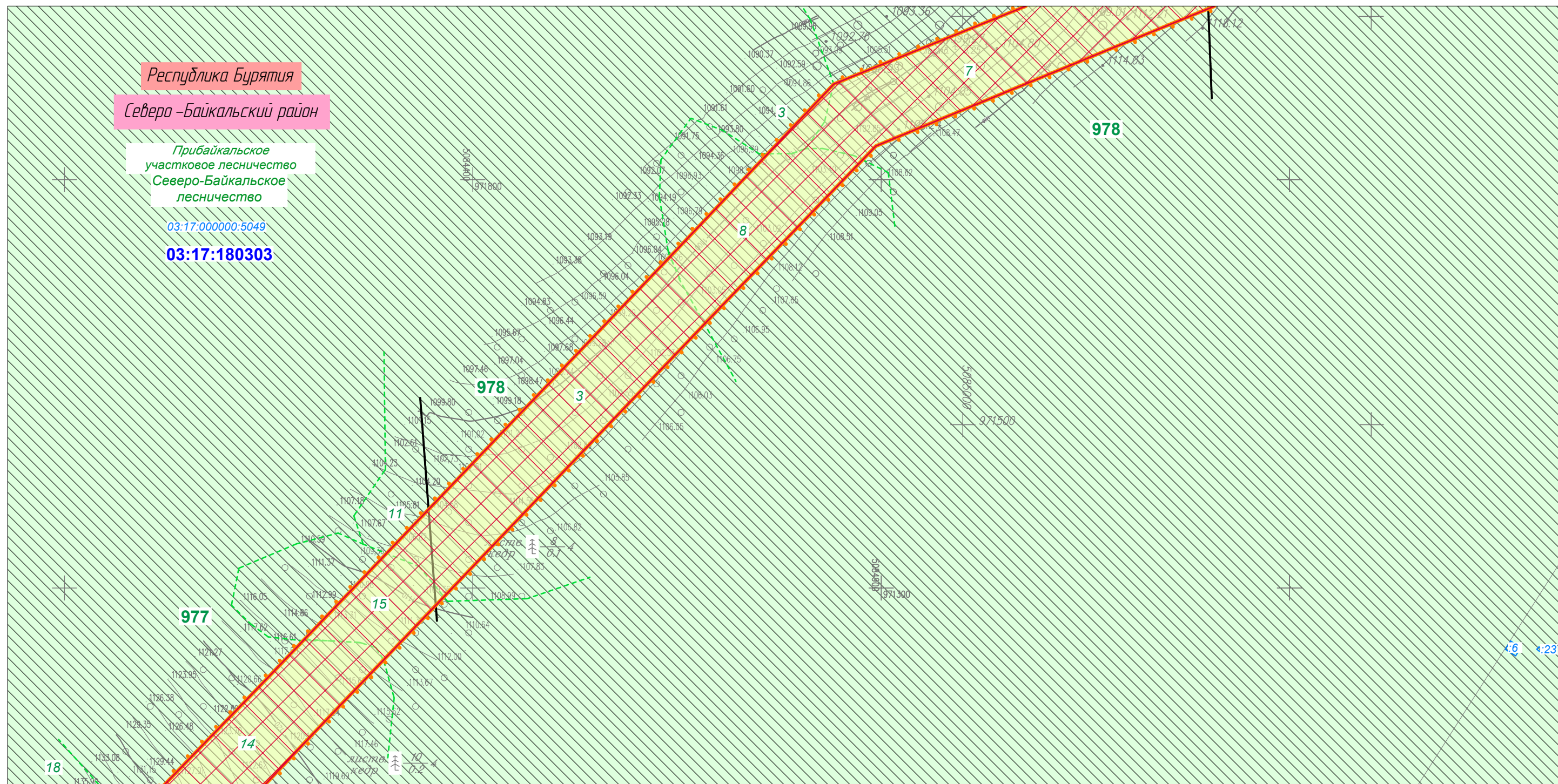
Линия совмещения с Листом 114

Линия совмещения с Листом 112

						Республика Бурятия, Северо-Байкальский район			
						Документация по планировке территории для размещения объектов энергетики федерального значения «ВЛ 500 кВ Нижнеангарская - Усть-Кут №2»			
Изм.	Кол.уч.	Лист	№ док.	Подп.	Дата	Материалы по обоснованию проекта планировки территории. Графическая часть.	Стадия	Лист	Листов
Разработчик	Мароховский А.А.			<i>Mar</i>	08.22		ППТ-4.2	113	318
Разработчик	Тимергалиева А.И.			<i>Tim</i>	08.22				
Разработчик	Журавлева А.В.			<i>Zur</i>	08.22				
Н. контр.	Алешина А.М.			<i>Ale</i>	08.22				
Нач. отд.	Гнетова Н.Ю.			<i>Gne</i>	08.22	Схема использования территории в период подготовки проекта планировки территории. М 1:5000	 ООО НПО "Инжгеопроект" 109052, г. Москва, Рязанский проспект, д.2 стр.49		




Линия совмещения с Листом 113



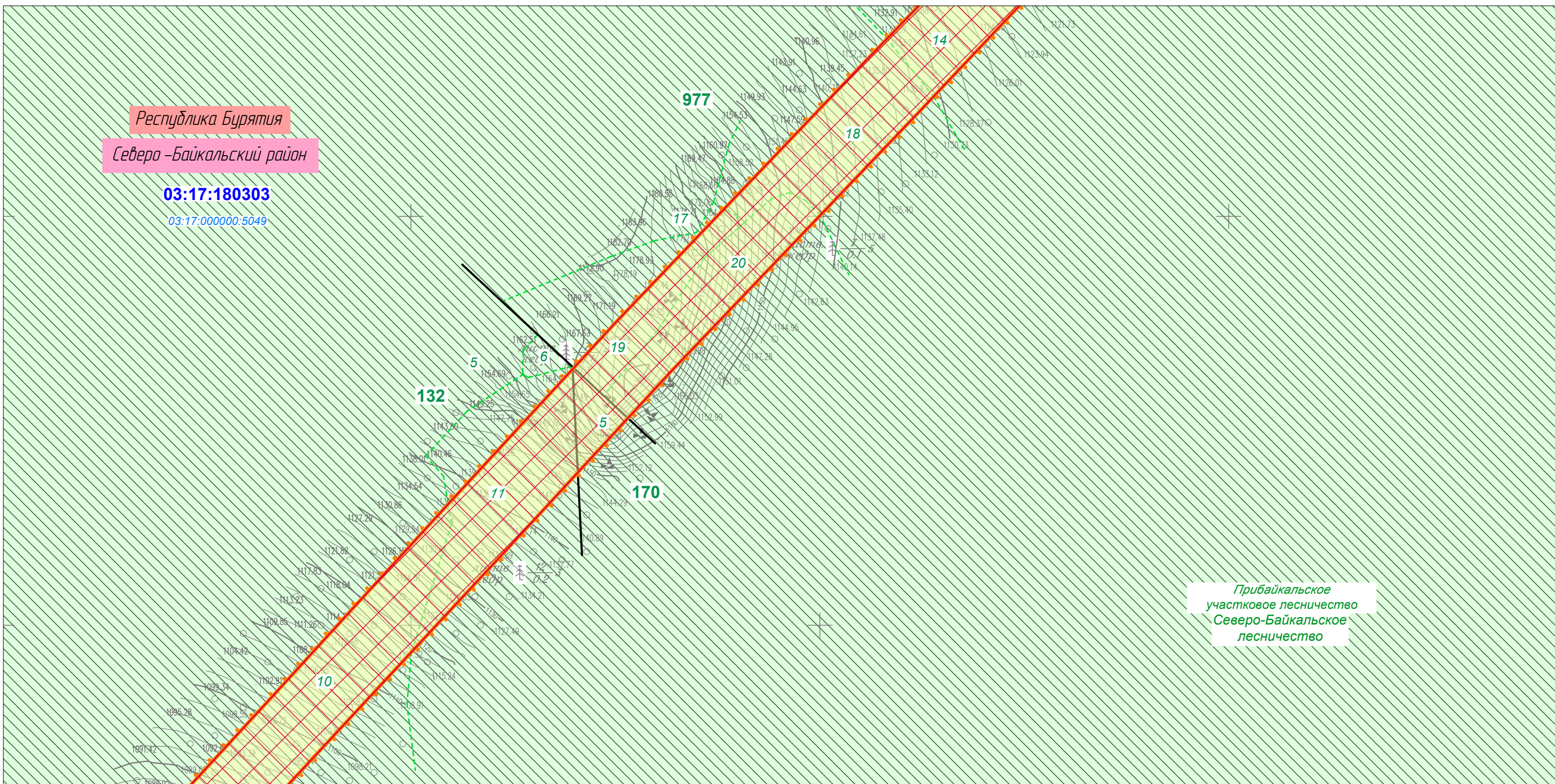
Линия совмещения с Листом 115

Республика Бурятия
Северо-Байкальский район
Прибайкальское
участковое лесничество
Северо-Байкальское
лесничество
03:17:000000:5049
03:17:180303

						Республика Бурятия, Северо-Байкальский район			
						Документация по планировке территории для размещения объектов энергетики федерального значения «ВЛ 500 кВ Нижнеангарская - Усть-Кут №2»			
Изм.	Кол.уч.	Лист	№ док.	Подп.	Дата	Материалы по обоснованию проекта планировки территории. Графическая часть.	Стадия	Лист	Листов
Разработчик	Мароховский А.А.			<i>Marokhov</i>	08.22		ППТ-4.2	114	318
Разработчик	Тимергалиева А.И.			<i>Timergaliev</i>	08.22				
Разработчик	Журавлева А.В.			<i>Zhuravleva</i>	08.22				
Н. контр.	Алешина А.М.			<i>Aleshina</i>	08.22				
Нач. отд.	Гнетова Н.Ю.			<i>Gnetova</i>	08.22	Схема использования территории в период подготовки проекта планировки территории. М 1:5000	 ООО НПО "Инжгеопроект" 109052, г. Москва, Рязанский проспект, д.2 стр.49		



Линия совмещения с Листом 114

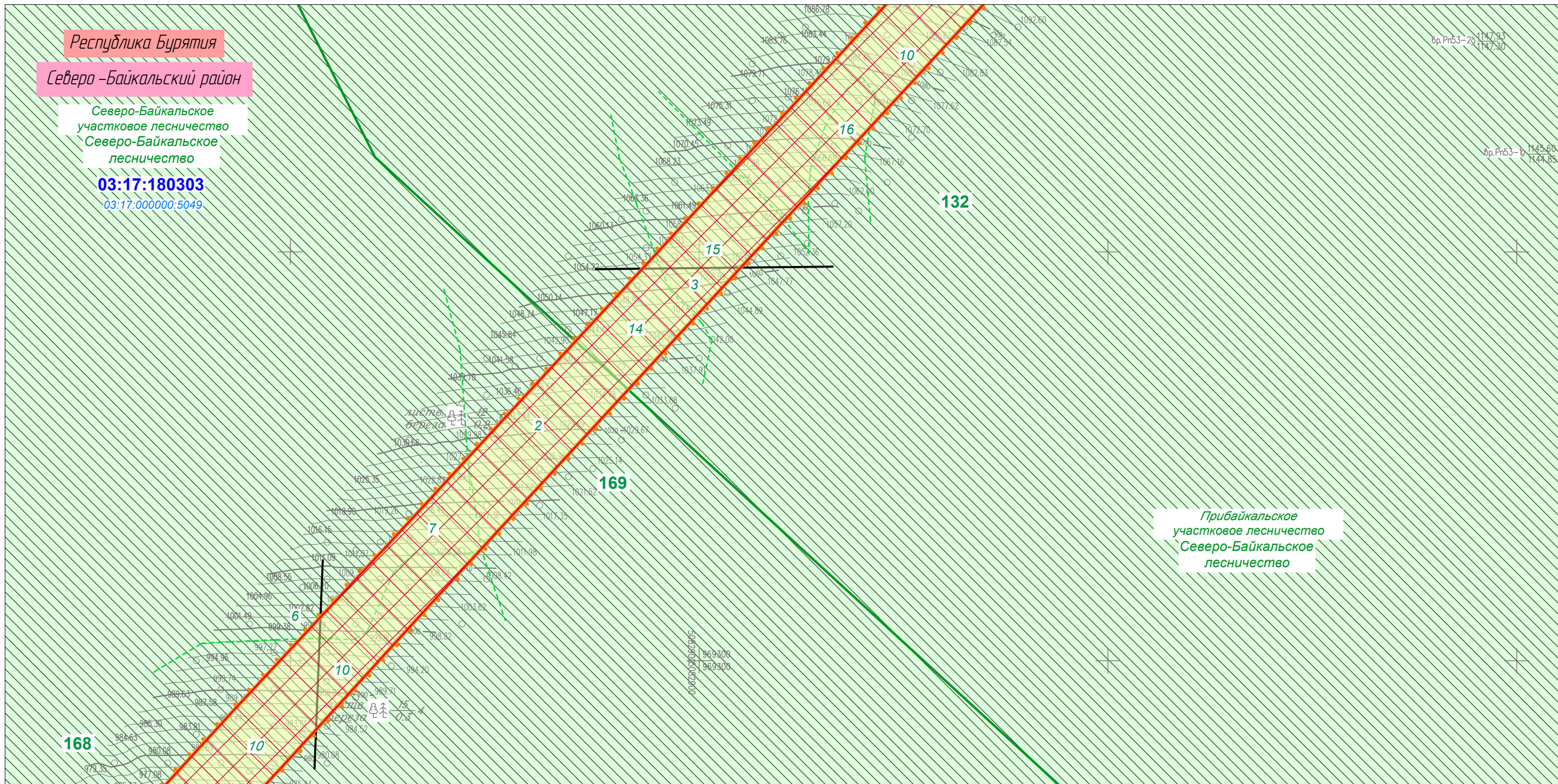


Линия совмещения с Листом 116

						Республика Бурятия, Северо-Байкальский район			
						Документация по планировке территории для размещения объектов энергетики федерального значения «ВЛ 500 кВ Нижнеангарская - Усть-Кут №2»			
Изм.	Кол.уч.	Лист	№ док.	Подп.	Дата	Материалы по обоснованию проекта планировки территории. Графическая часть.	Стадия	Лист	Листов
Разработчик		Мароховский А.А.		<i>Mar</i>	08.22		ППТ-4.2	115	318
Разработчик		Тимергалиева А.И.		<i>Tim</i>	08.22				
Разработчик		Журавлева А.В.		<i>Zh</i>	08.22				
Н. контр.		Алешина А.М.		<i>Al</i>	08.22				
Нач. отд.		Гнетова Н.Ю.		<i>Гн</i>	08.22	Схема использования территории в период подготовки проекта планировки территории. М 1:5000	 ООО НПО "Инжгеопроект" 109052, г. Москва, Рязанский проспект, д.2 стр.49		




Линия совмещения с Листом 115



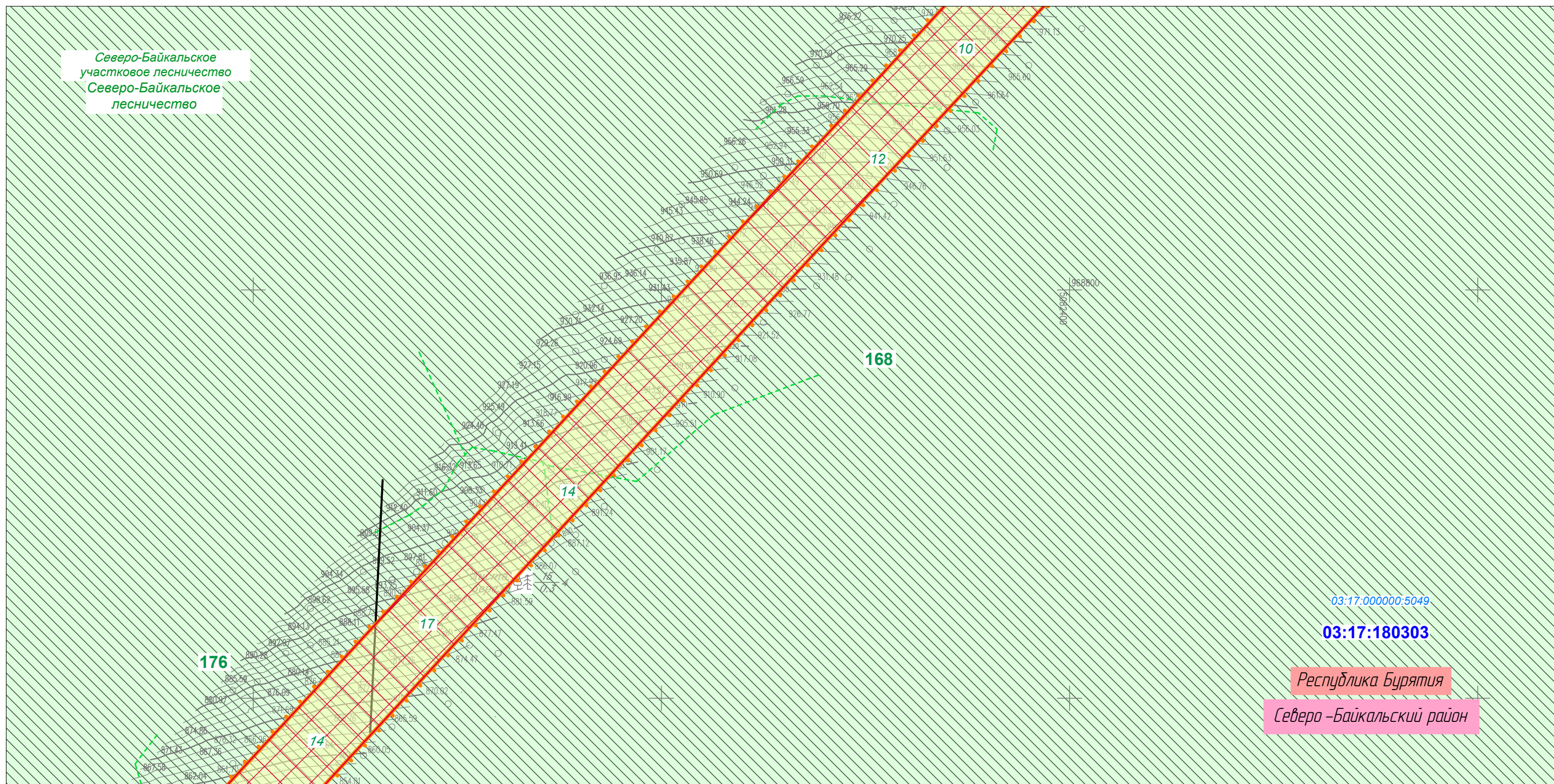
Линия совмещения с Листом 117

Прибайкальское участковое лесничество
Северо-Байкальское лесничество

						Республика Бурятия, Северо-Байкальский район			
						Документация по планировке территории для размещения объектов энергетики федерального значения «ВЛ 500 кВ Нижнеангарская - Усть-Кут №2»			
Изм.	Кол.уч.	Лист	№ док.	Подп.	Дата	Материалы по обоснованию проекта планировки территории. Графическая часть.	Стадия	Лист	Листов
Разработчик	Мароховский А.А.			<i>Mar</i>	08.22		ППТ-4.2	116	318
Разработчик	Тимергалиева А.И.			<i>Tim</i>	08.22				
Разработчик	Журавлева А.В.			<i>Zhur</i>	08.22				
Н. контр.	Алешина А.М.			<i>Alesh</i>	08.22				
Нач. отд.	Гнетова Н.Ю.			<i>Gnet</i>	08.22	Схема использования территории в период подготовки проекта планировки территории. М 1:5000	 ООО НПО "Инжгеопроект" 109052, г. Москва, Рязанский проспект, д.2 стр.49		



Линия совмещения с Листом 116




Линия совмещения с Листом 118

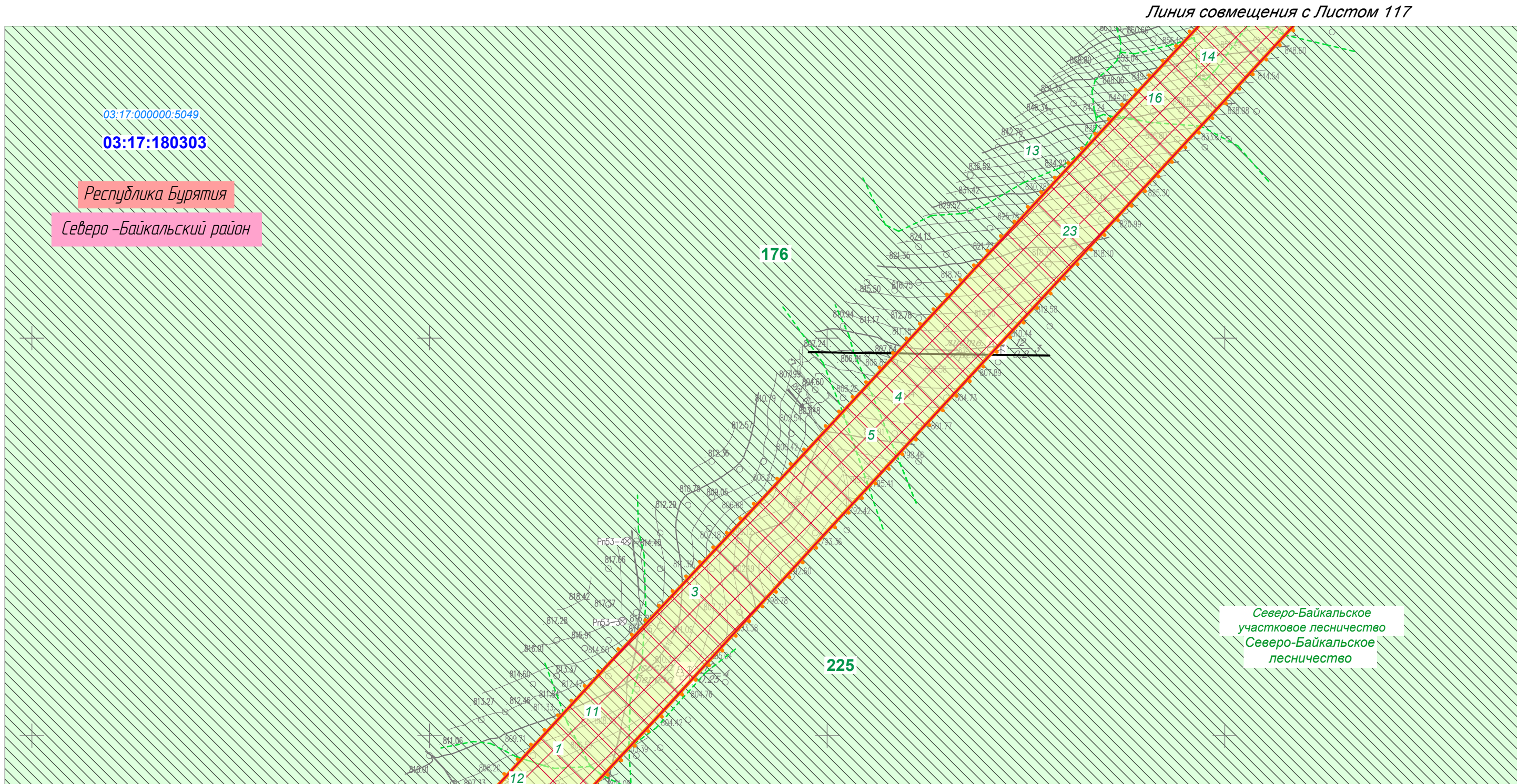
03:17:000000:5049

03:17:180303


Республика Бурятия

Северо-Байкальский район

						Республика Бурятия, Северо-Байкальский район			
						Документация по планировке территории для размещения объектов энергетики федерального значения «ВЛ 500 кВ Нижнеангарская - Усть-Кут №2»			
Изм.	Кол.уч.	Лист	№ док.	Подп.	Дата	Материалы по обоснованию проекта планировки территории. Графическая часть.	Стадия	Лист	Листов
Разработчик	Мароховский А.А.			<i>Mar</i>	08.22		ППТ-4.2	117	318
Разработчик	Тимергалиева А.И.			<i>Tim</i>	08.22				
Разработчик	Журавлева А.В.			<i>Zhur</i>	08.22				
Н. контр.	Алешина А.М.			<i>Alesh</i>	08.22				
Нач. отд.	Гнетова Н.Ю.			<i>Gnet</i>	08.22	Схема использования территории в период подготовки проекта планировки территории. М 1:5000	 ООО НПО "Инжгеопроект" 109052, г. Москва, Рязанский проспект, д.2 стр.49		

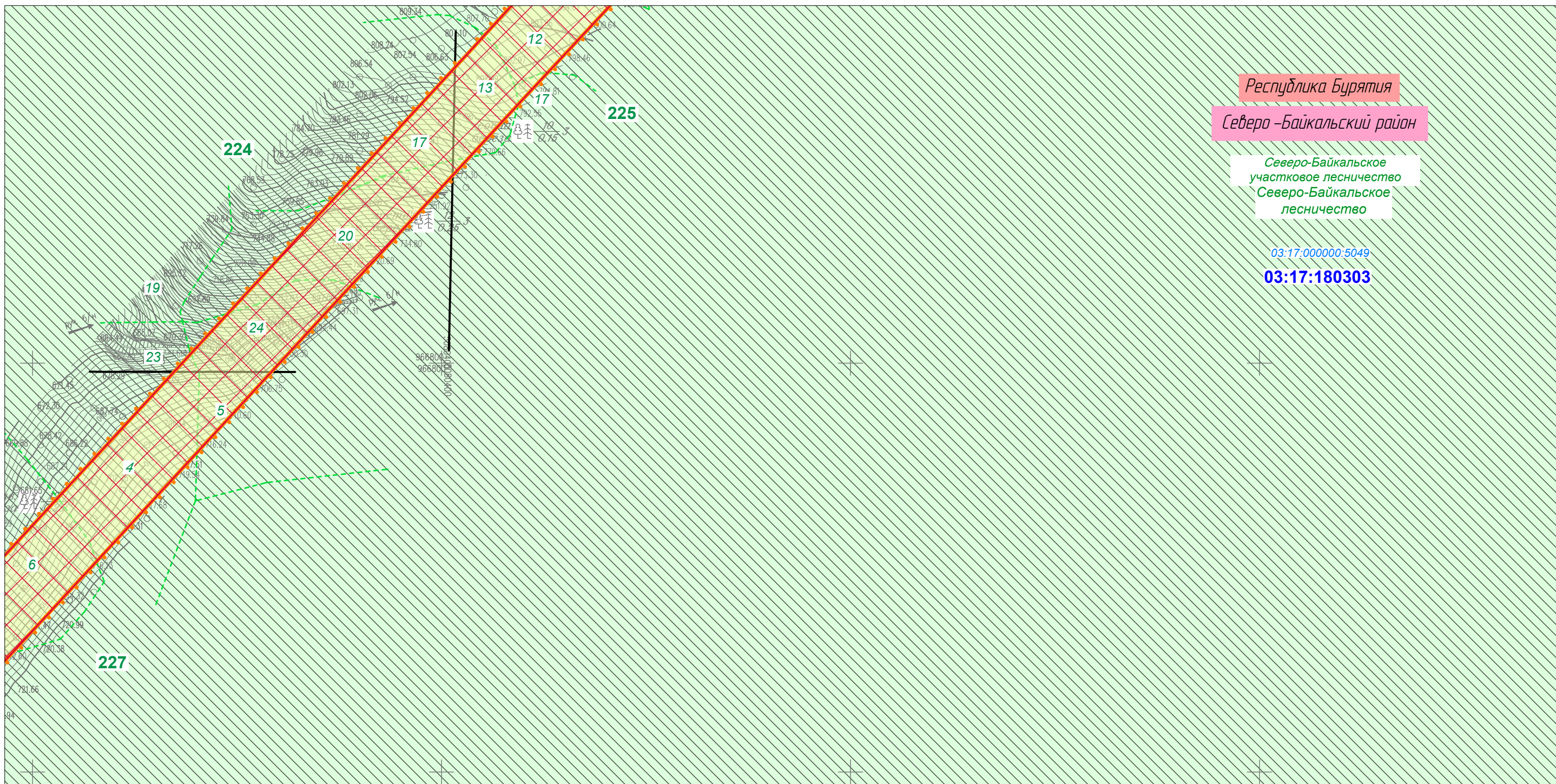


Линия совмещения с Листом 119

						Республика Бурятия, Северо-Байкальский район			
						Документация по планировке территории для размещения объектов энергетики федерального значения «ВЛ 500 кВ Нижнеангарская - Усть-Кут №2»			
Изм.	Кол.уч.	Лист	№ док.	Подп.	Дата	Материалы по обоснованию проекта планировки территории. Графическая часть.	Стадия	Лист	Листов
Разработчик		Мароховский А.А.		<i>Mar</i>	08.22		ППТ-4.2	118	318
Разработчик		Тимергалиева А.И.		<i>tim</i>	08.22				
Разработчик		Журавлева А.В.		<i>zhur</i>	08.22				
Н. контр.		Алешина А.М.		<i>al</i>	08.22				
Нач. отд.		Гнетова Н.Ю.		<i>gn</i>	08.22	Схема использования территории в период подготовки проекта планировки территории. М 1:5000		 ООО НПО "Инжгеопроект" 109052, г. Москва, Рязанский проспект, д.2 стр.49	




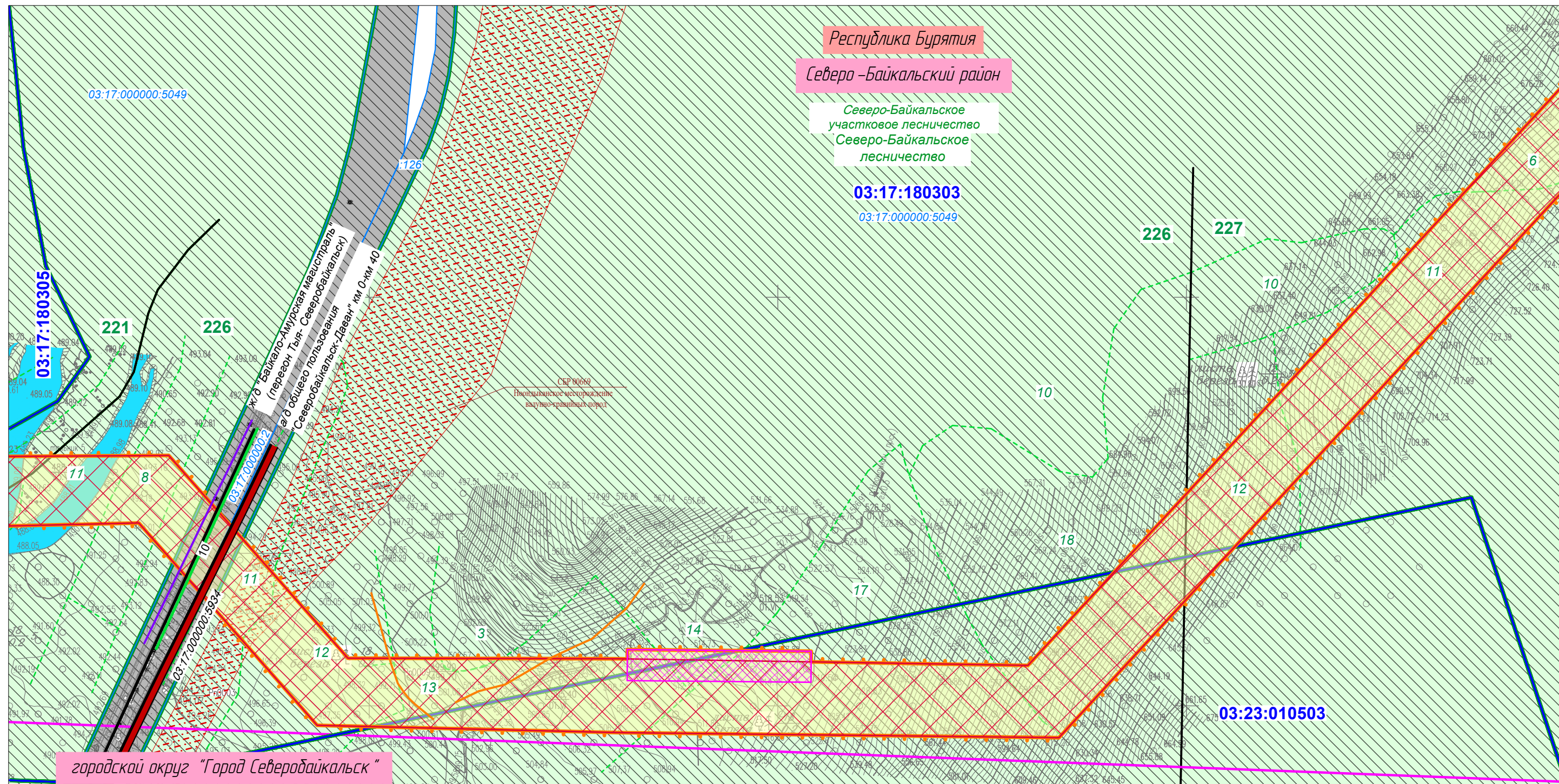
Линия совмещения с Листом 118



Республика Бурятия
 Северо-Байкальский район
 Северо-Байкальское
 участковое лесничество
 Северо-Байкальское
 лесничество
 03:17:000000:5049
 03:17:180303

Линия совмещения с Листом 120

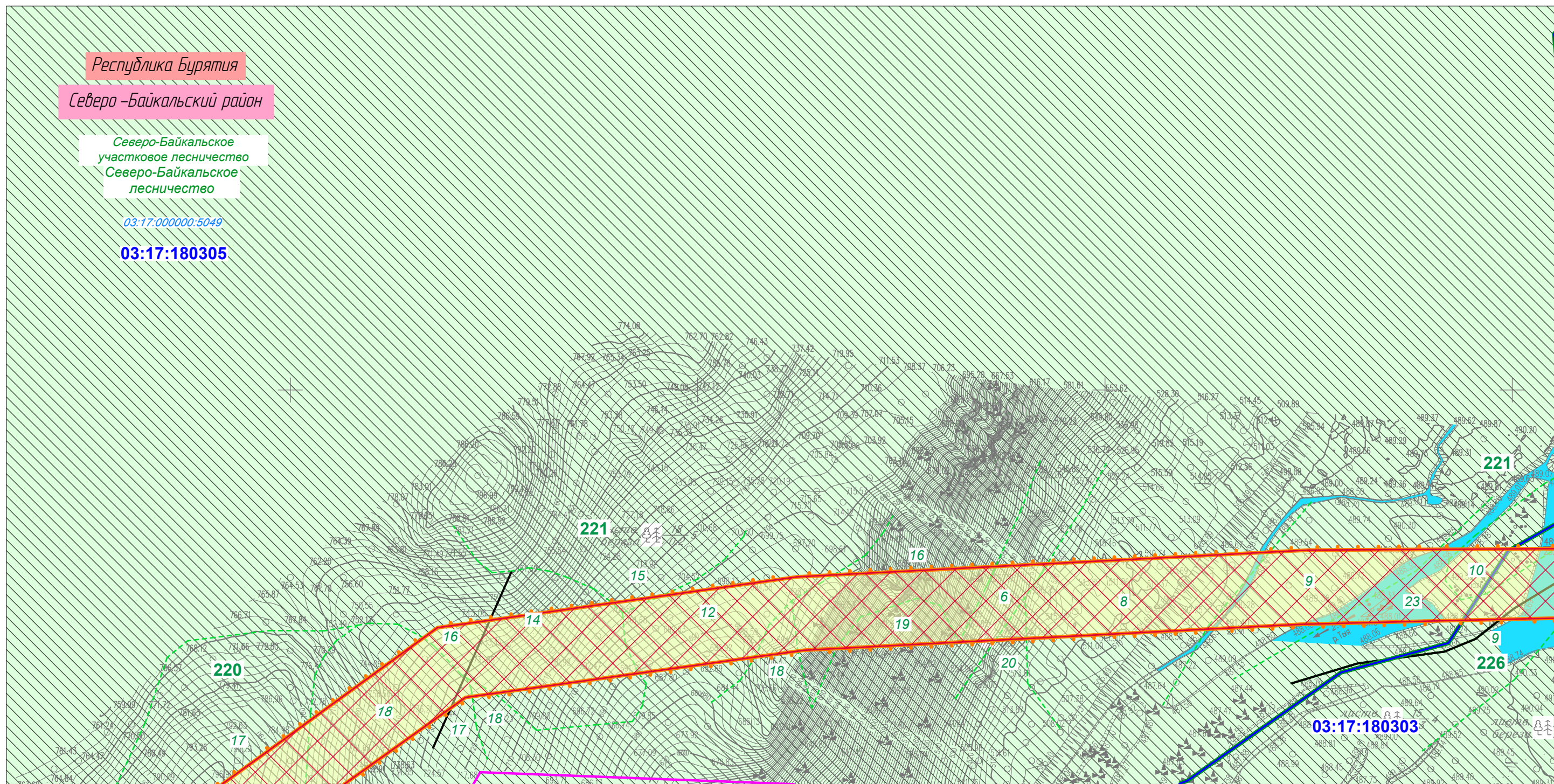
						Республика Бурятия, Северо-Байкальский район			
						Документация по планировке территории для размещения объектов энергетики федерального значения «ВЛ 500 кВ Нижнеангарская - Усть-Кут №2»			
Изм.	Кол.уч.	Лист	№ док.	Подп.	Дата	Материалы по обоснованию проекта планировки территории. Графическая часть.	Стадия	Лист	Листов
Разработчик		Мароховский А.А.		<i>Mar</i>	08.22		ППТ-4.2	119	318
Разработчик		Тимергалиева А.И.		<i>Tim</i>	08.22				
Разработчик		Журавлева А.В.		<i>Zur</i>	08.22				
Н. контр.		Алешина А.М.		<i>Ale</i>	08.22				
Нач. отд.		Гнетова Н.Ю.		<i>Gne</i>	08.22	Схема использования территории в период подготовки проекта планировки территории. М 1:5000	 ООО НПО "Инжгеопроект" 109052, г. Москва, Рязанский проспект, д.2 стр.49		



Линия совмещения с Листом 121

Линия совмещения с Листом 119

						Республика Бурятия, Северо-Байкальский район			
						Документация по планировке территории для размещения объектов энергетики федерального значения «ВЛ 500 кВ Нижнеангарская - Усть-Кут №2»			
Изм.	Кол.уч.	Лист	№ док.	Подп.	Дата	Материалы по обоснованию проекта планировки территории. Графическая часть.	Стадия	Лист	Листов
Разработчик	Мароховский А.А.			<i>Mar</i>	08.22		ППТ-4.2	120	318
Разработчик	Тимергалиева А.И.			<i>tim</i>	08.22				
Разработчик	Журавлева А.В.			<i>zhr</i>	08.22				
Н. контр.	Алешина А.М.			<i>al</i>	08.22				
Нач. отд.	Гнетова Н.Ю.			<i>gn</i>	08.22	Схема использования территории в период подготовки проекта планировки территории. М 1:5000	ООО НПО "Инжгеопроект" 109052, г. Москва, Рязанский проспект, д.2 стр.49		



Республика Бурятия
Северо-Байкальский район

Северо-Байкальское
участковое лесничество
Северо-Байкальское
лесничество


03:17:000000:5049

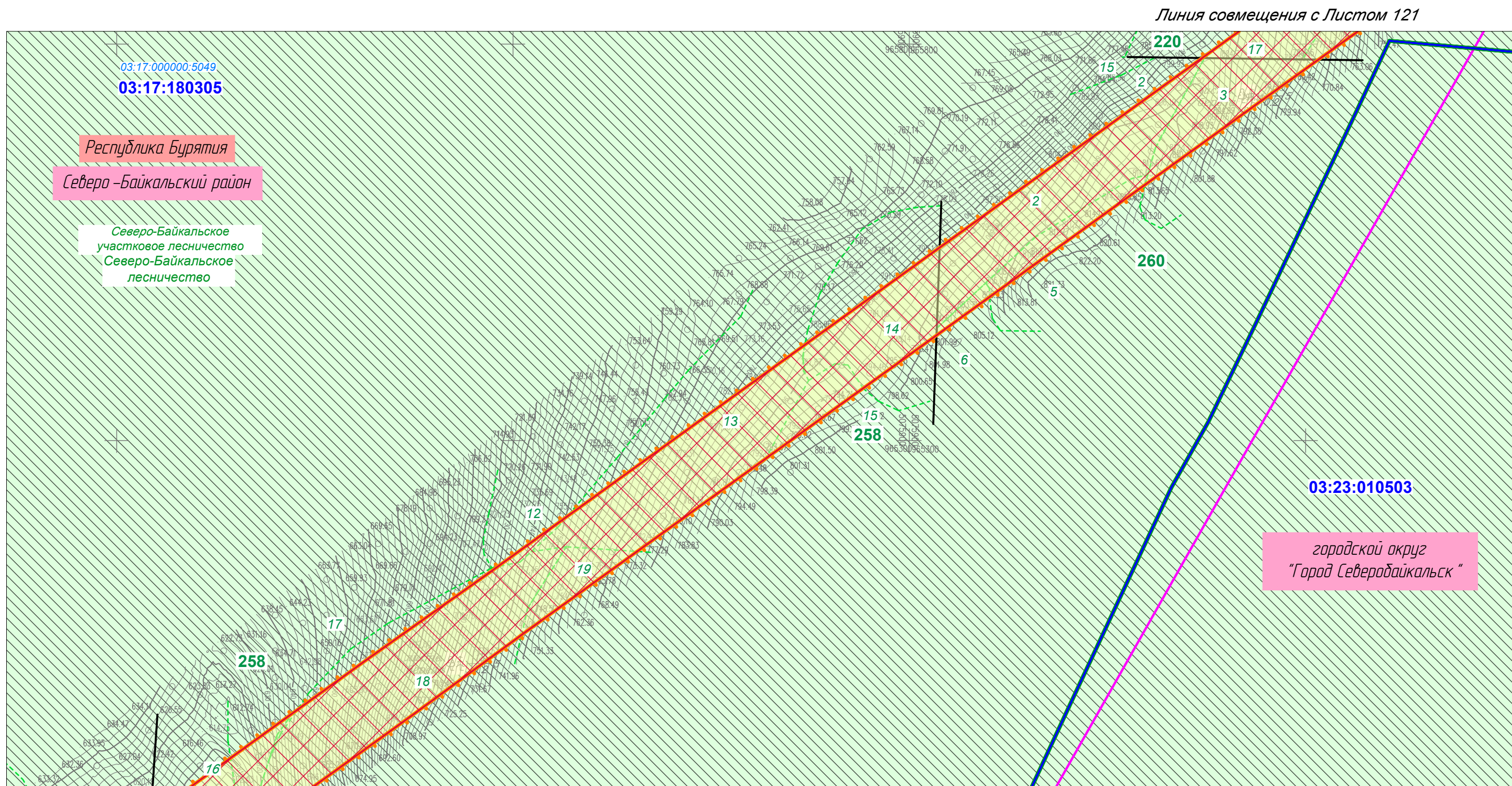
03:17:180305

03:17:180303

Линия совмещения с Листом 122

Линия совмещения с Листом 120

						Республика Бурятия, Северо-Байкальский район			
						Документация по планировке территории для размещения объектов энергетики федерального значения «ВЛ 500 кВ Нижнеангарская - Усть-Кут №2»			
Изм.	Кол.уч.	Лист	№ док.	Подп.	Дата	Материалы по обоснованию проекта планировки территории. Графическая часть.	Стадия	Лист	Листов
Разработчик	Мароховский А.А.			<i>Мароховский</i>	08.22		ППТ-4.2	121	318
Разработчик	Тимергалиева А.И.			<i>Тимергалиева</i>	08.22				
Разработчик	Журавлева А.В.			<i>Журавлева</i>	08.22				
Н. контр.	Алешина А.М.			<i>Алешина</i>	08.22				
Нач. отд.	Гнетова Н.Ю.			<i>Гнетова</i>	08.22	Схема использования территории в период подготовки проекта планировки территории. М 1:5000	 ООО НПО "Инжгеопроект" 109052, г. Москва, Рязанский проспект, д.2 стр.49		



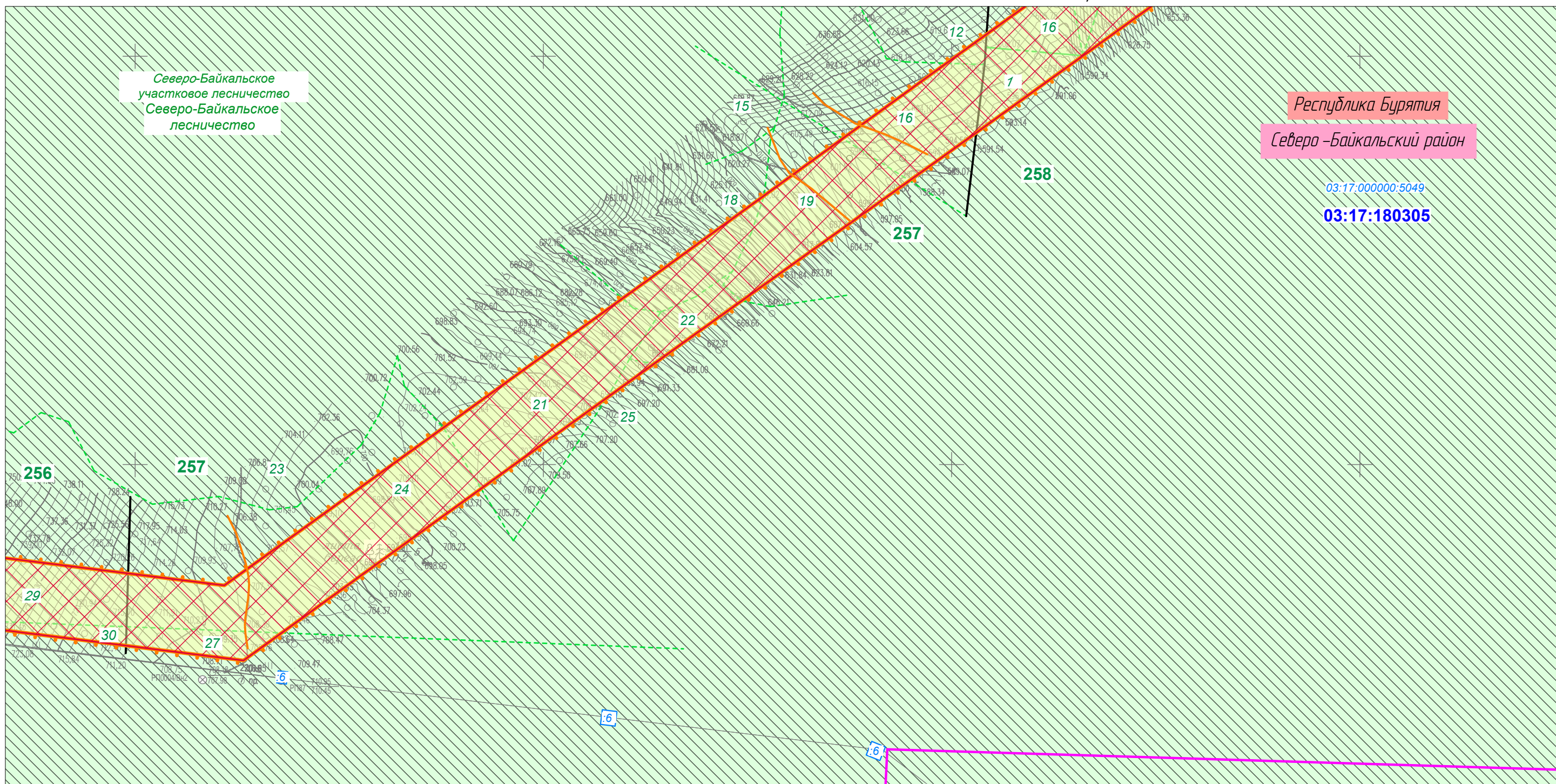
Линия совмещения с Листом 123

Линия совмещения с Листом 121


						Республика Бурятия, Северо-Байкальский район			
						Документация по планировке территории для размещения объектов энергетики федерального значения «ВЛ 500 кВ Нижнеангарская - Усть-Кут №2»			
Изм.	Кол.уч.	Лист	№ док.	Подп.	Дата	Материалы по обоснованию проекта планировки территории. Графическая часть.	Стадия	Лист	Листов
Разработчик	Мароховский А.А.			<i>Mar</i>	08.22		ППТ-4.2	122	318
Разработчик	Тимергалиева А.И.			<i>Tim</i>	08.22				
Разработчик	Журавлева А.В.			<i>Zhur</i>	08.22				
Н. контр.	Алешина А.М.			<i>Alesh</i>	08.22				
Нач. отд.	Гнетова Н.Ю.			<i>Gnet</i>	08.22	Схема использования территории в период подготовки проекта планировки территории. М 1:5000	ООО НПО "Инжгеопроект" 109052, г. Москва, Рязанский проспект, д.2 стр.49		

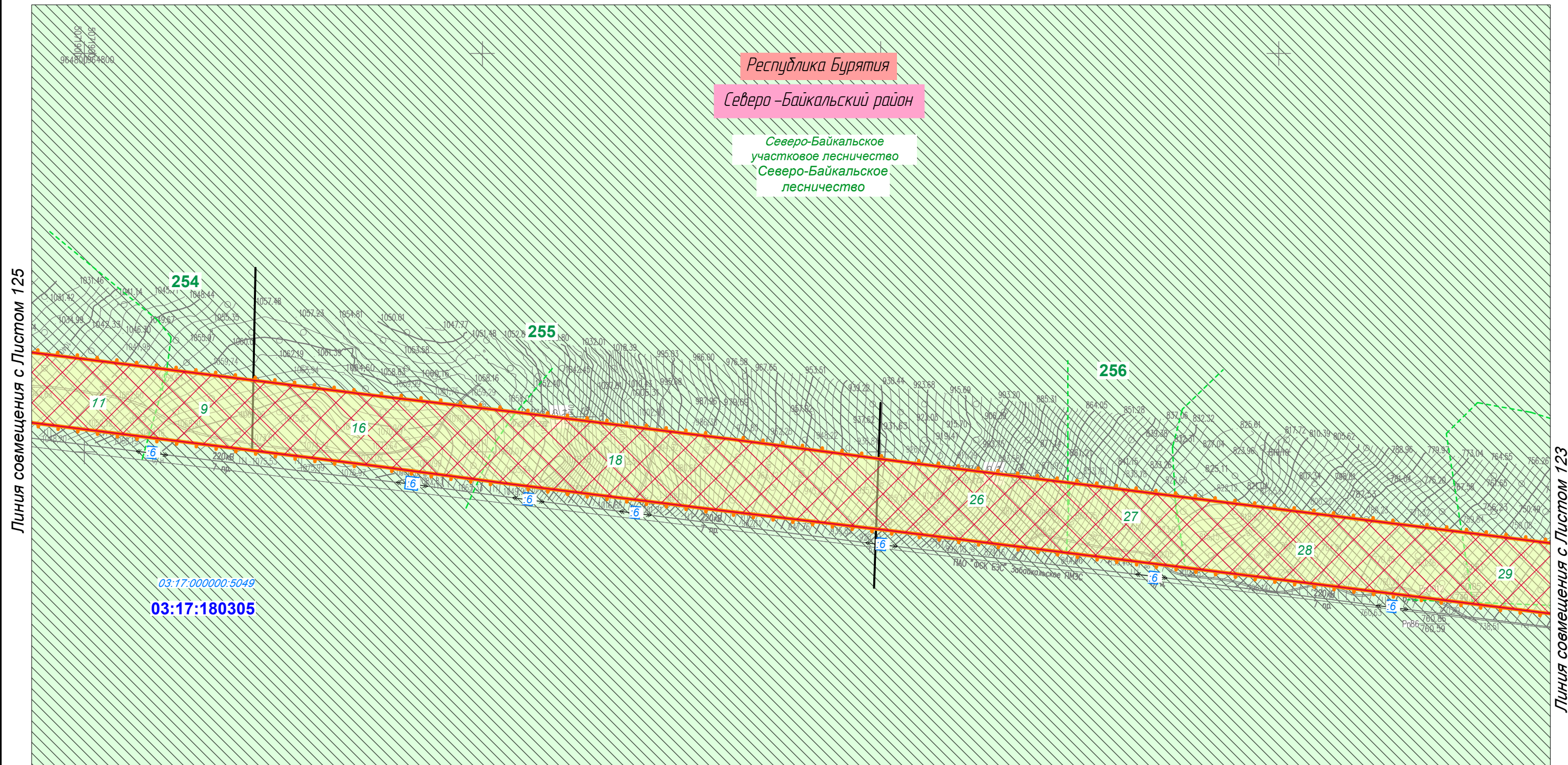


Линия совмещения с Листом 122



Линия совмещения с Листом 124

						Республика Бурятия, Северо-Байкальский район			
						Документация по планировке территории для размещения объектов энергетики федерального значения «ВЛ 500 кВ Нижнеангарская - Усть-Кут №2»			
Изм.	Кол.уч.	Лист	№ док.	Подп.	Дата	Материалы по обоснованию проекта планировки территории. Графическая часть.	Стадия	Лист	Листов
Разработчик	Мароховский А.А.			<i>Mar</i>	08.22		ППТ-4.2	123	318
Разработчик	Тимергалиева А.И.			<i>Tim</i>	08.22				
Разработчик	Журавлева А.В.			<i>Zhur</i>	08.22				
Н. контр.	Алешина А.М.			<i>Alesh</i>	08.22				
Нач. отд.	Гнетова Н.Ю.			<i>Gnet</i>	08.22	Схема использования территории в период подготовки проекта планировки территории. М 1:5000	 ООО НПО "Инжгеопроект" 109052, г. Москва, Рязанский проспект, д.2 стр.49		

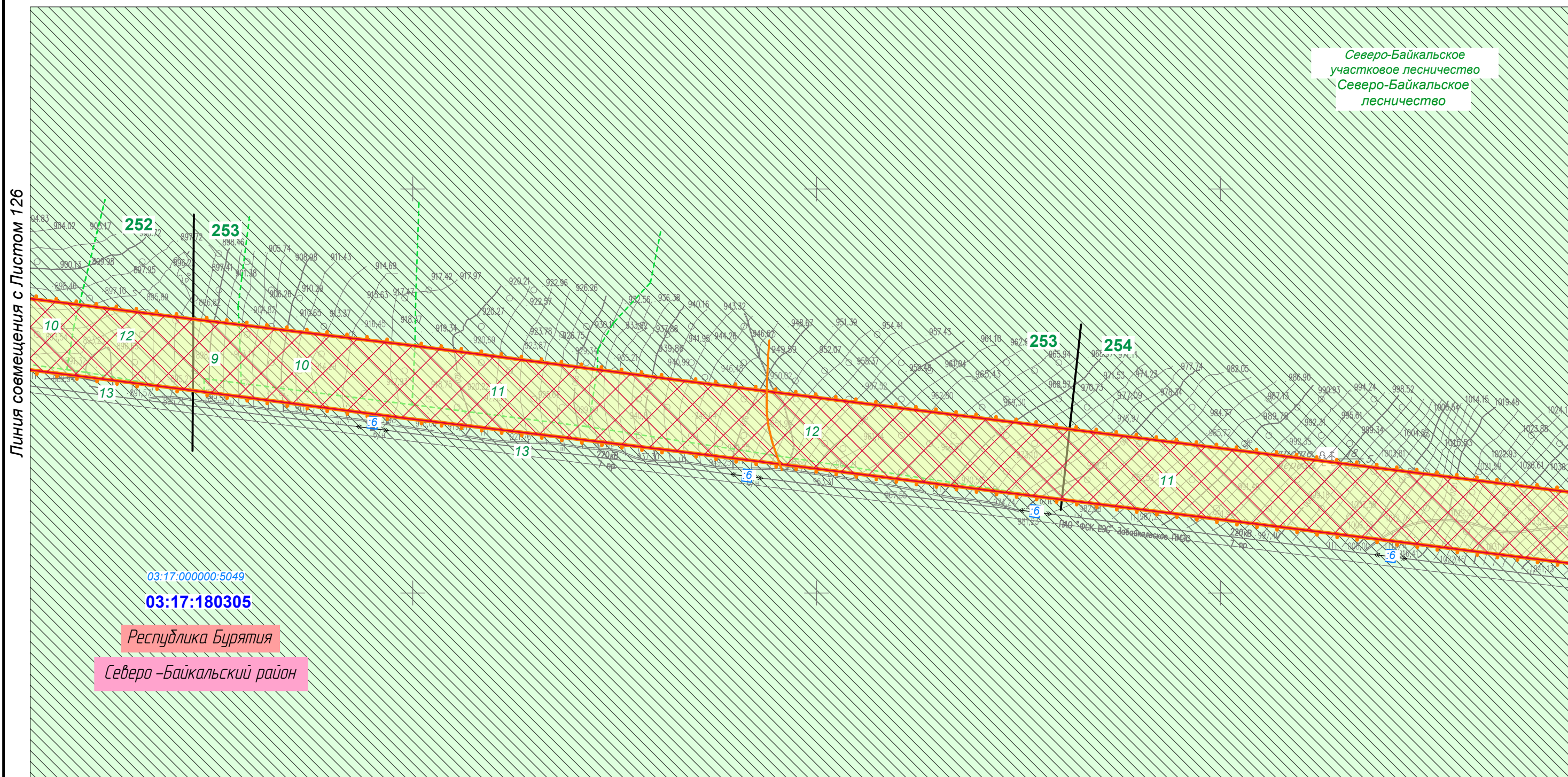


Линия совмещения с Листом 125

Линия совмещения с Листом 123

03:17:000000:5049
03:17:180305

						Республика Бурятия, Северо-Байкальский район			
						Документация по планировке территории для размещения объектов энергетики федерального значения «ВЛ 500 кВ Нижнеангарская - Усть-Кут №2»			
Изм.	Кол.уч.	Лист	№ док.	Подп.	Дата	Материалы по обоснованию проекта планировки территории. Графическая часть.	Стадия	Лист	Листов
Разработчик	Мароховский А.А.			<i>Mar</i>	08.22		ППТ-4.2	124	318
Разработчик	Тимергалиева А.И.			<i>Tim</i>	08.22				
Разработчик	Журавлева А.В.			<i>Jur</i>	08.22				
Н. контр.	Алешина А.М.			<i>Ale</i>	08.22				
Нач. отд.	Гнетова Н.Ю.			<i>Gne</i>	08.22	Схема использования территории в период подготовки проекта планировки территории. М 1:5000	ООО НПО "Инжгеопроект" 109052, г. Москва, Рязанский проспект, д.2 стр.49		




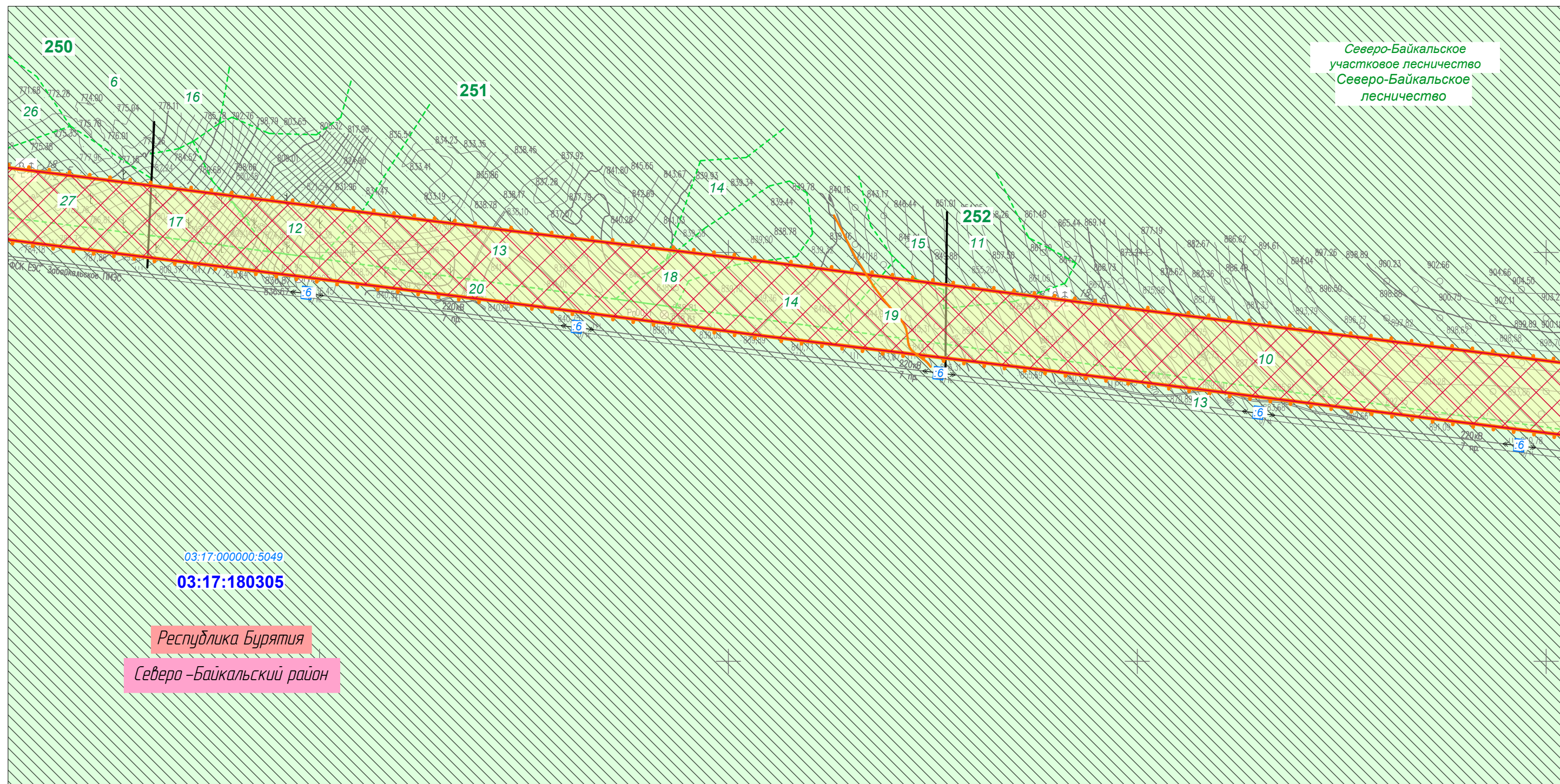
						Республика Бурятия, Северо-Байкальский район			
						Документация по планировке территории для размещения объектов энергетики федерального значения «ВЛ 500 кВ Нижнеангарская - Усть-Кут №2»			
Изм.	Кол.уч.	Лист	№ док.	Подп.	Дата	Материалы по обоснованию проекта планировки территории. Графическая часть.	Стадия	Лист	Листов
Разработчик		Мароховский А.А.		<i>Мароховский</i>	08.22		ППТ-4.2	125	318
Разработчик		Тимергалиева А.И.		<i>Тимергалиева</i>	08.22				
Разработчик		Журавлева А.В.		<i>Журавлева</i>	08.22				
Н. контр.		Алешина А.М.		<i>Алешина</i>	08.22	Схема использования территории в период подготовки проекта планировки территории. М 1:5000	 ООО НПО "Инжгеопроект" 109052, г. Москва, Рязанский проспект, д.2 стр.49		
Нач. отд.		Гнетова Н.Ю.		<i>Гнетова</i>	08.22				


Схема использования территории в период подготовки проекта планировки территории

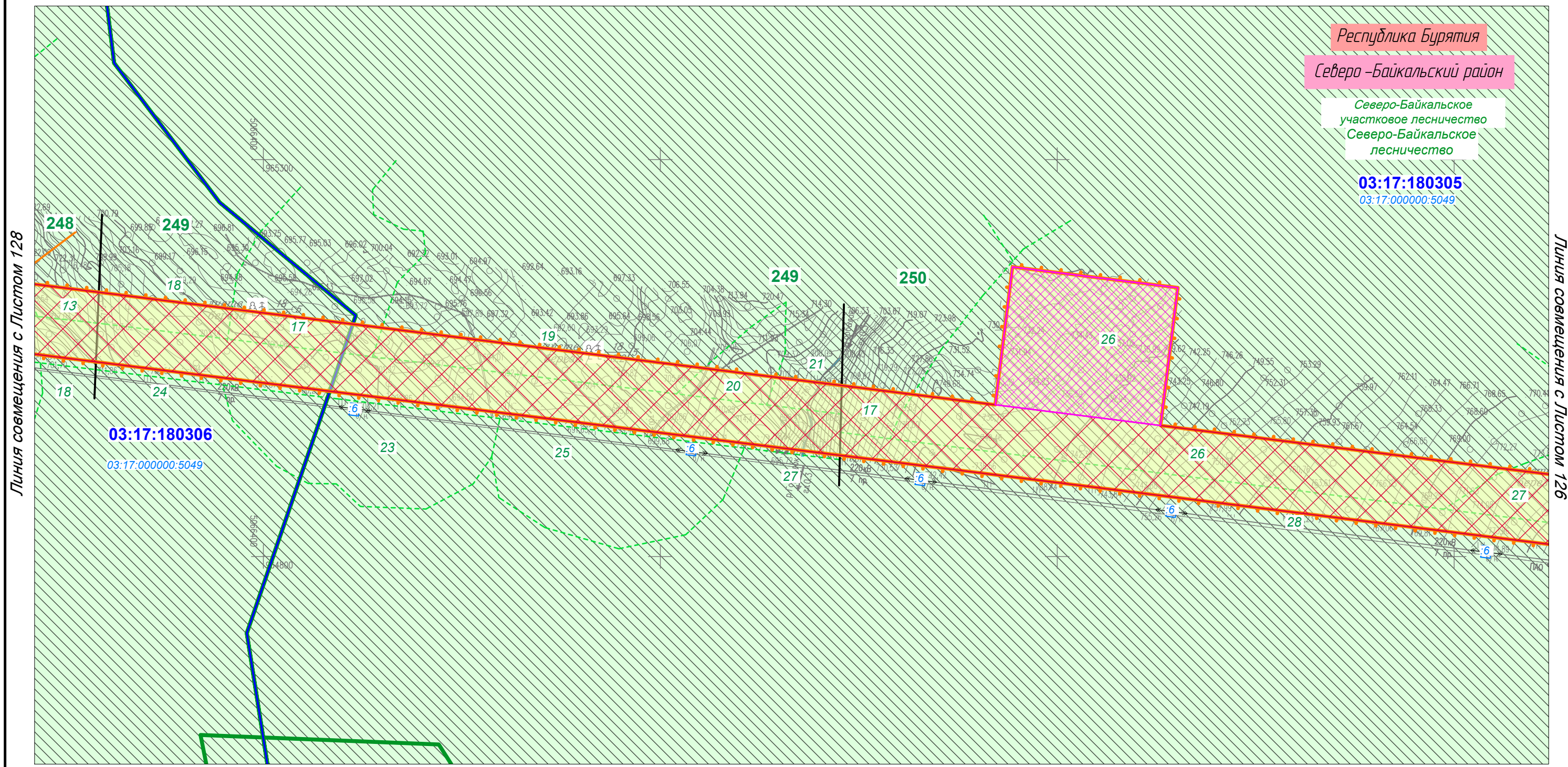


Линия совмещения с Листом 127



Линия совмещения с Листом 125

						Республика Бурятия, Северо-Байкальский район			
						Документация по планировке территории для размещения объектов энергетики федерального значения «ВЛ 500 кВ Нижнеангарская - Усть-Кут №2»			
Изм.	Кол.уч.	Лист	№ док.	Подп.	Дата	Материалы по обоснованию проекта планировки территории. Графическая часть.	Стадия	Лист	Листов
Разработчик		Мароховский А.А.		<i>Mar</i>	08.22		ППТ-4.2	126	318
Разработчик		Тимергалиева А.И.		<i>Tim</i>	08.22				
Разработчик		Журавлева А.В.		<i>Zh</i>	08.22				
Н. контр.		Алешина А.М.		<i>Ale</i>	08.22				
Нач. отд.		Гнетова Н.Ю.		<i>Gne</i>	08.22	Схема использования территории в период подготовки проекта планировки территории. М 1:5000	 ООО НПО "Инжгеопроект" 109052, г. Москва, Рязанский проспект, д.2 стр.49		



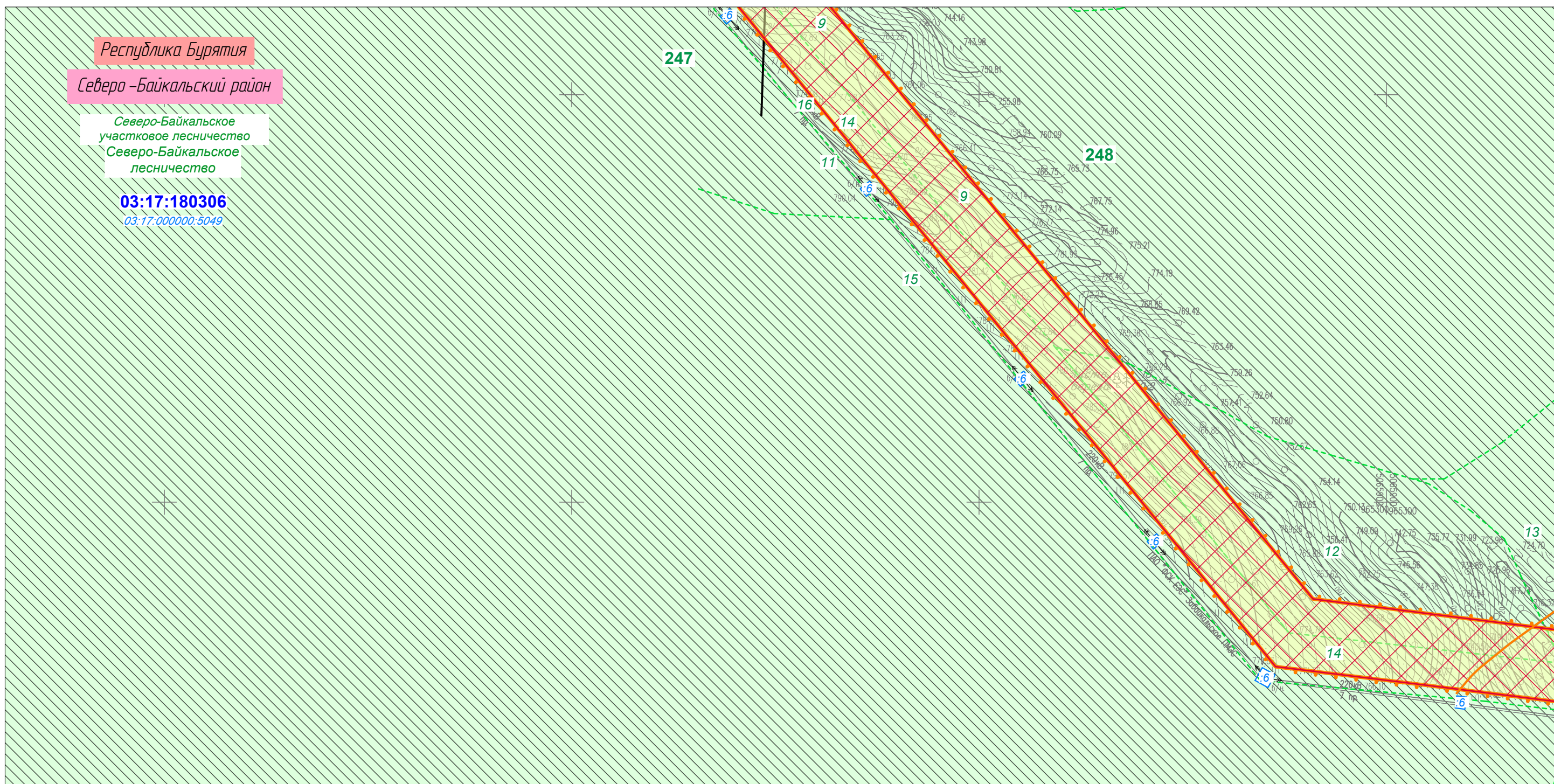
Линия совмещения с Листом 128

Линия совмещения с Листом 126

						Республика Бурятия, Северо-Байкальский район			
						Документация по планировке территории для размещения объектов энергетики федерального значения «ВЛ 500 кВ Нижнеангарская - Усть-Кут №2»			
Изм.	Кол.уч.	Лист	№ док.	Подп.	Дата	Материалы по обоснованию проекта планировки территории. Графическая часть.	Стадия	Лист	Листов
Разработчик	Мароховский А.А.			<i>Marokhovskiy</i>	08.22		ППТ-4.2	127	318
Разработчик	Тимергалиева А.И.			<i>Timergalievaya</i>	08.22				
Разработчик	Журавлева А.В.			<i>Zhuravleva</i>	08.22				
Н. контр.	Алешина А.М.			<i>Aleshina</i>	08.22				
Нач. отд.	Гнетова Н.Ю.			<i>Gnetova</i>	08.22	Схема использования территории в период подготовки проекта планировки территории. М 1:5000	 ООО НПО "Инжгеопроект" 109052, г. Москва, Рязанский проспект, д.2 стр.49		



Линия совмещения с Листом 129



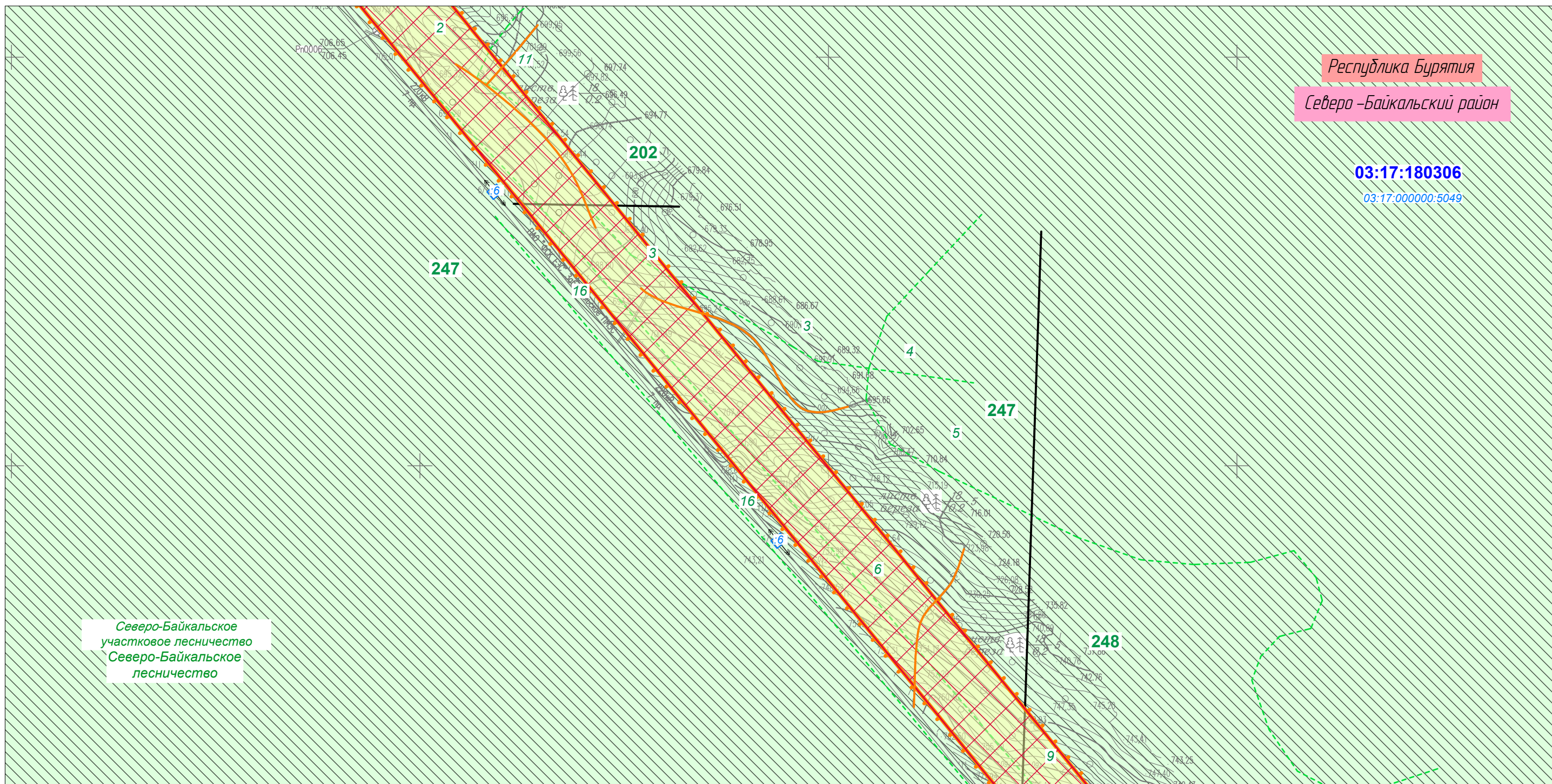
Республика Бурятия
 Северо-Байкальский район
 Северо-Байкальское
 участковое лесничество
 Северо-Байкальское
 лесничество
 03:17:180306
 03:17:000000:5049

Линия совмещения с Листом 127


						Республика Бурятия, Северо-Байкальский район			
						Документация по планировке территории для размещения объектов энергетики федерального значения «ВЛ 500 кВ Нижнеангарская - Усть-Кут №2»			
Изм.	Кол.уч.	Лист	№ док.	Подп.	Дата	Материалы по обоснованию проекта планировки территории. Графическая часть.	Стадия	Лист	Листов
Разработчик		Мароховский А.А.		<i>Мароховский</i>	08.22		ППТ-4.2	128	318
Разработчик		Тимергалиева А.И.		<i>Тимергалиева</i>	08.22				
Разработчик		Журавлева А.В.		<i>Журавлева</i>	08.22				
Н. контр.		Алешина А.М.		<i>Алешина</i>	08.22				
Нач. отд.		Гнетова Н.Ю.		<i>Гнетова</i>	08.22	Схема использования территории в период подготовки проекта планировки территории. М 1:5000	 ООО НПО "Инжгеопроект" 109052, г. Москва, Рязанский проспект, д.2 стр.49		



Линия совмещения с Листом 130



Линия совмещения с Листом 128

						Республика Бурятия, Северо-Байкальский район			
						Документация по планировке территории для размещения объектов энергетики федерального значения «ВЛ 500 кВ Нижнеангарская - Усть-Кут №2»			
Изм.	Кол.уч.	Лист	№ док.	Подп.	Дата	Материалы по обоснованию проекта планировки территории. Графическая часть.	Стадия	Лист	Листов
Разработчик	Мароховский А.А.			<i>Мароховский</i>	08.22		ППТ-4.2	129	318
Разработчик	Тимергалиева А.И.			<i>Тимергалиева</i>	08.22				
Разработчик	Журавлева А.В.			<i>Журавлева</i>	08.22				
Н. контр.	Алешина А.М.			<i>Алешина</i>	08.22				
Нач. отд.	Гнетова Н.Ю.			<i>Гнетова</i>	08.22	Схема использования территории в период подготовки проекта планировки территории. М 1:5000		 ООО НПО "Инжгеопроект" 109052, г. Москва, Рязанский проспект, д.2 стр.49	



Линия совмещения с Листом 131

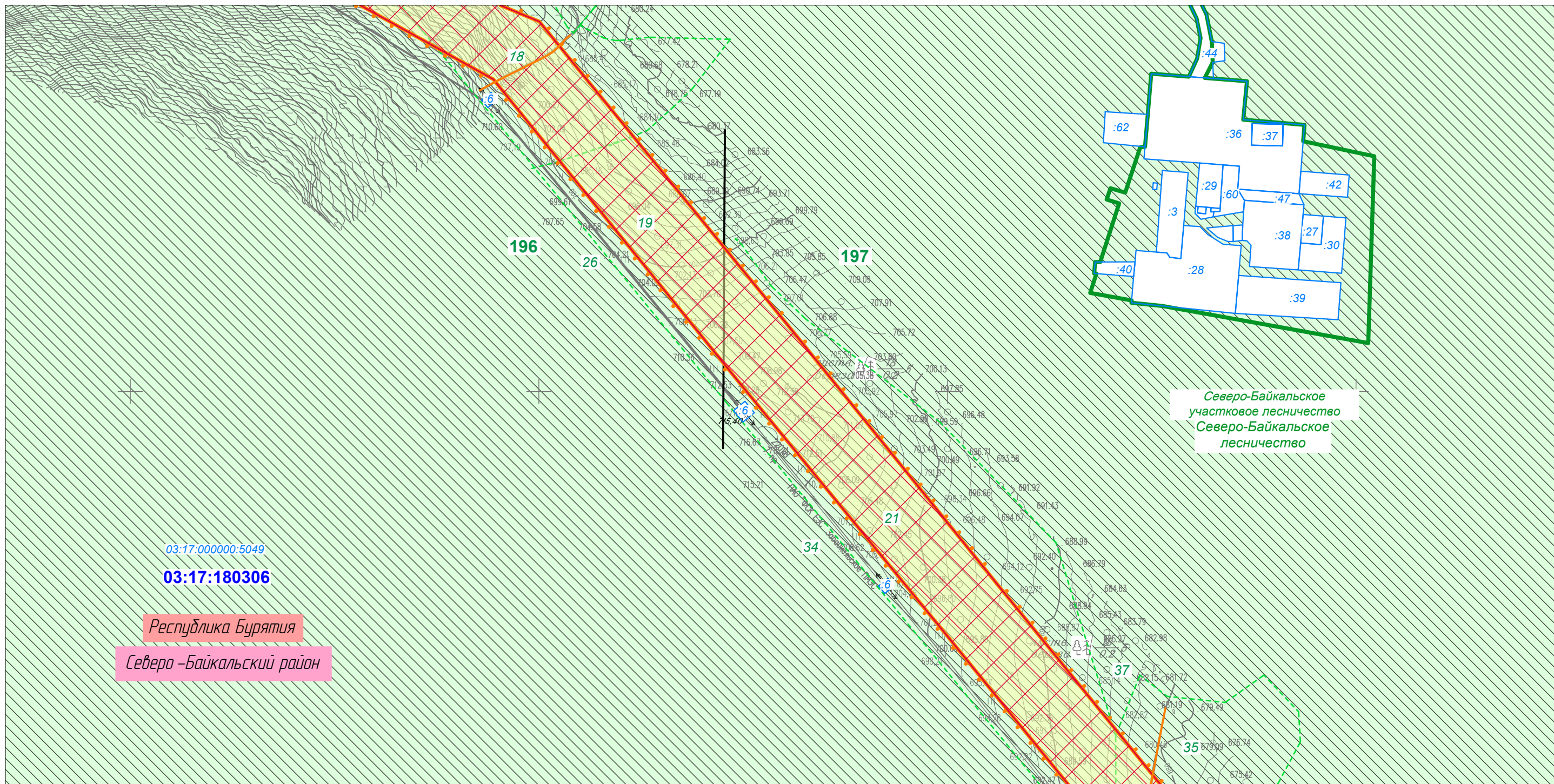


Линия совмещения с Листом 129


						Республика Бурятия, Северо-Байкальский район			
						Документация по планировке территории для размещения объектов энергетики федерального значения «ВЛ 500 кВ Нижнеангарская - Усть-Кут №2»			
Изм.	Кол.уч.	Лист	№ док.	Подп.	Дата	Материалы по обоснованию проекта планировки территории. Графическая часть.	Стадия	Лист	Листов
Разработчик	Мароховский А.А.			<i>Мароховский</i>	08.22		ППТ-4.2	130	318
Разработчик	Тимергалиева А.И.			<i>Тимергалиева</i>	08.22				
Разработчик	Журавлева А.В.			<i>Журавлева</i>	08.22				
Н. контр.	Алешина А.М.			<i>Алешина</i>	08.22				
Нач. отд.	Гнетова Н.Ю.			<i>Гнетова</i>	08.22	Схема использования территории в период подготовки проекта планировки территории. М 1:5000	 ООО НПО "Инжгеопроект" 109052, г. Москва, Рязанский проспект, д.2 стр.49		



Линия совмещения с Листом 132

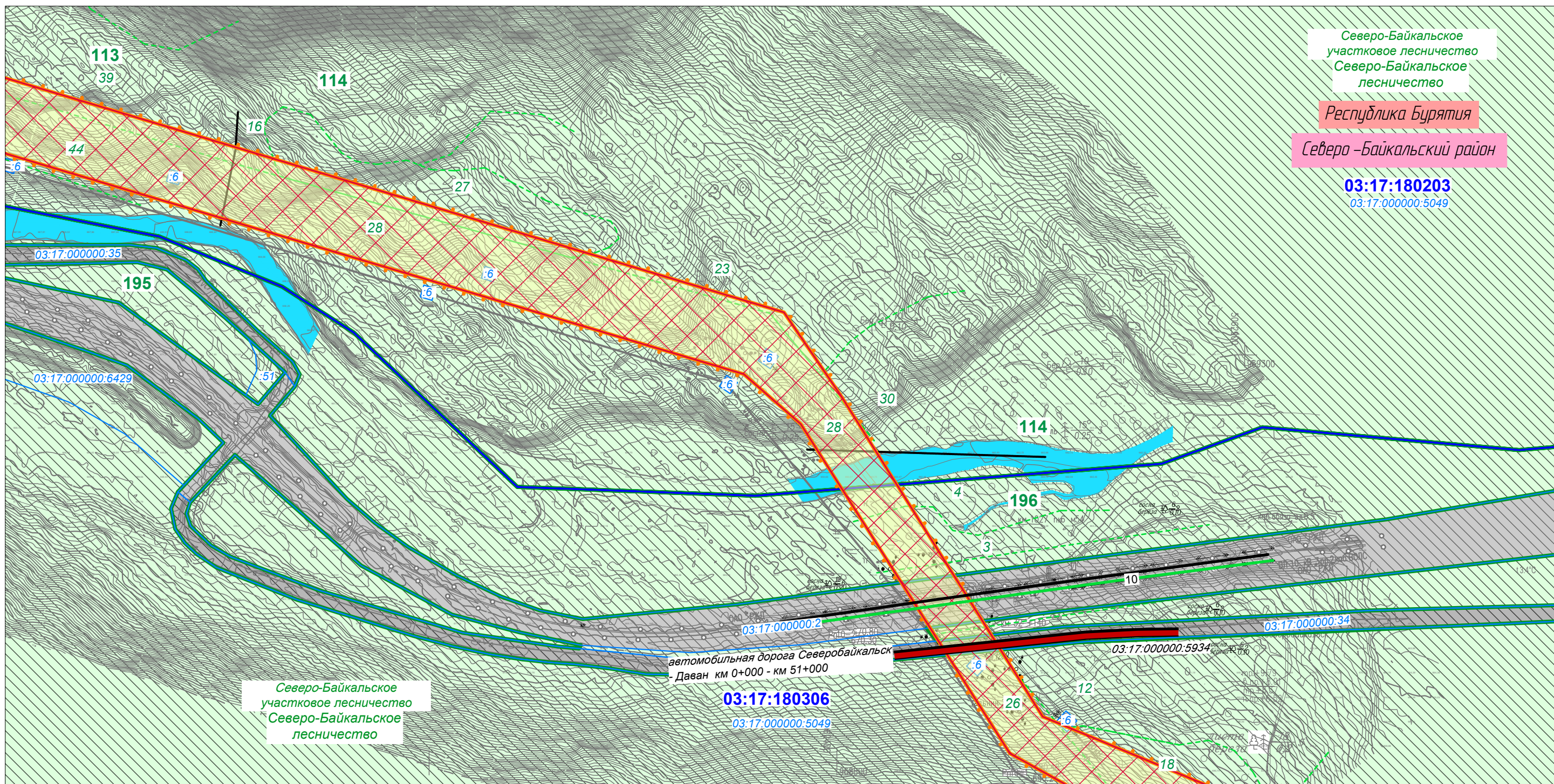


Линия совмещения с Листом 130

						Республика Бурятия, Северо-Байкальский район			
						Документация по планировке территории для размещения объектов энергетики федерального значения «ВЛ 500 кВ Нижнеангарская - Усть-Кут №2»			
Изм.	Кол.уч.	Лист	№ док.	Подп.	Дата	Материалы по обоснованию проекта планировки территории. Графическая часть.	Стадия	Лист	Листов
Разработчик	Мароховский А.А.			<i>Мароховский</i>	08.22		ППТ-4.2	131	318
Разработчик	Тимергалиева А.И.			<i>Тимергалиева</i>	08.22				
Разработчик	Журавлева А.В.			<i>Журавлева</i>	08.22				
Н. контр.	Алешина А.М.			<i>Алешина</i>	08.22				
Нач. отд.	Гнетова Н.Ю.			<i>Гнетова</i>	08.22	Схема использования территории в период подготовки проекта планировки территории. М 1:5000	 ООО НПО "Инжгеопроект" 109052, г. Москва, Рязанский проспект, д.2 стр.49		



Линия совмещения с Листом 133



Северо-Байкальское
участковое лесничество
Северо-Байкальское
лесничество

Республика Бурятия

Северо-Байкальский район

03:17:180203
03:17:000000:5049

Северо-Байкальское
участковое лесничество
Северо-Байкальское
лесничество

автомобильная дорога Северобайкальск
- Даван км 0+000 - км 51+000

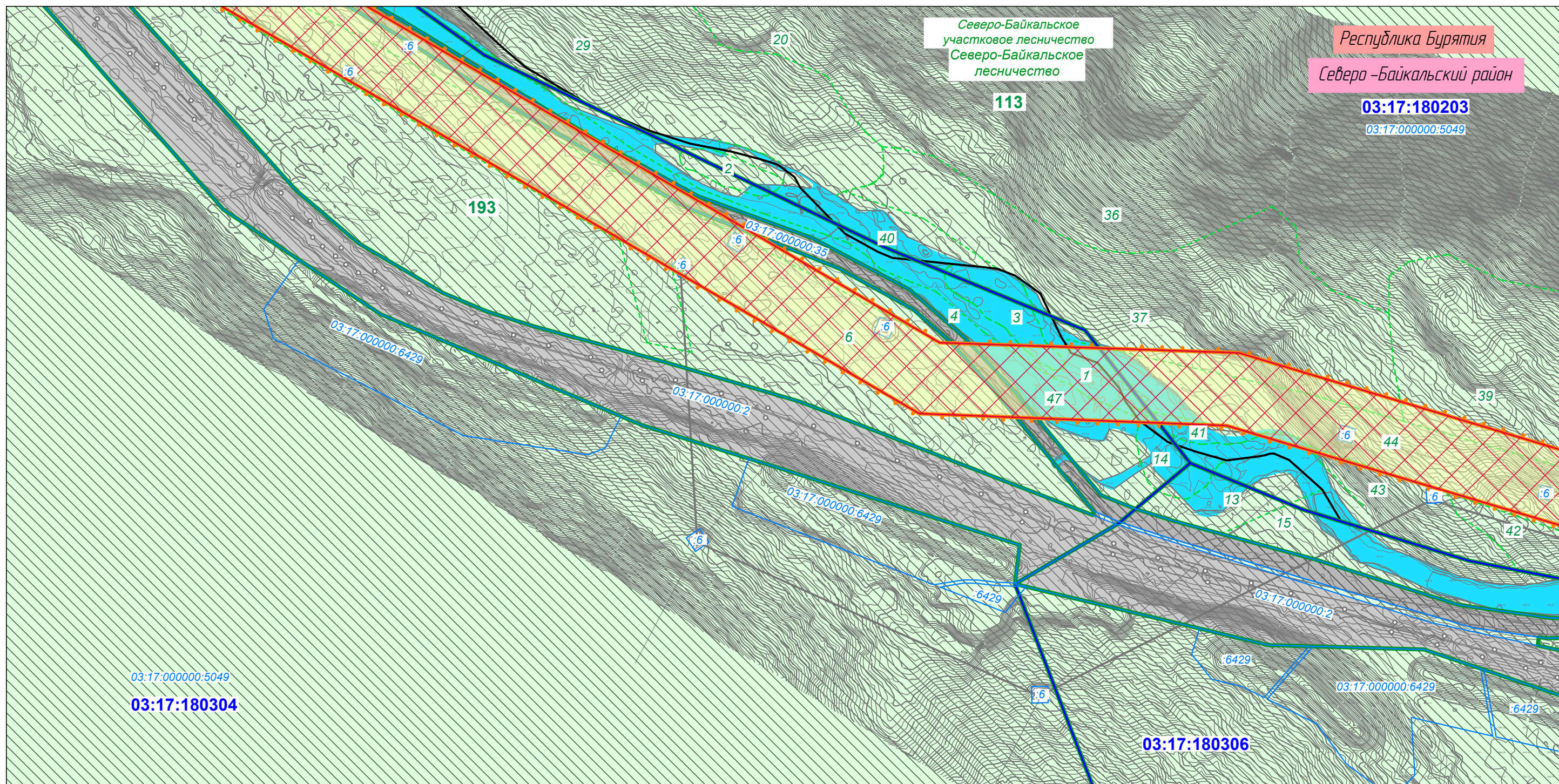
03:17:180306
03:17:000000:5049


Линия совмещения с Листом 131

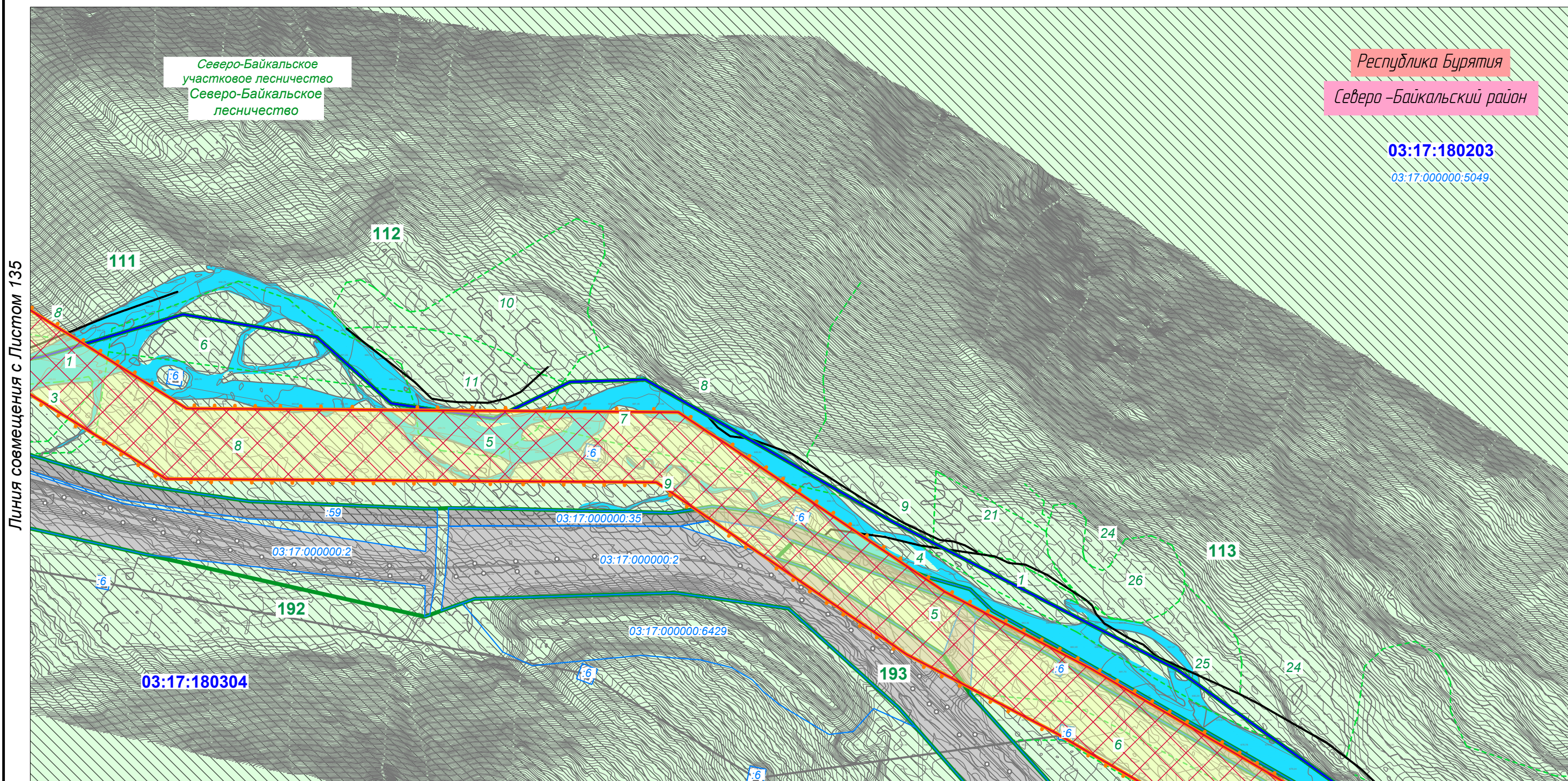
						Республика Бурятия, Северо-Байкальский район			
						Документация по планировке территории для размещения объектов энергетики федерального значения «ВЛ 500 кВ Нижнеангарская - Усть-Кут №2»			
Изм.	Кол.уч.	Лист	№ док.	Подп.	Дата	Материалы по обоснованию проекта планировки территории. Графическая часть.	Стадия	Лист	Листов
Разработчик	Мароховский А.А.			<i>Мароховский</i>	08.22		ППТ-4.2	132	318
Разработчик	Тимергалиева А.И.			<i>Тимергалиева</i>	08.22				
Разработчик	Журавлева А.В.			<i>Журавлева</i>	08.22				
Н. контр.	Алешина А.М.			<i>Алешина</i>	08.22				
Нач. отд.	Гнетова Н.Ю.			<i>Гнетова</i>	08.22	Схема использования территории в период подготовки проекта планировки территории. М 1:5000	ООО НПО "Инжгеопроект" 109052, г. Москва, Рязанский проспект, д.2 стр.49		



Линия совмещения с Листом 134




						Республика Бурятия, Северо-Байкальский район			
						Документация по планировке территории для размещения объектов энергетики федерального значения «ВЛ 500 кВ Нижнеангарская - Усть-Кут №2»			
Изм.	Кол.уч.	Лист	№ док.	Подп.	Дата	Материалы по обоснованию проекта планировки территории. Графическая часть.	Стадия	Лист	Листов
Разработчик	Мароховский А.А.			<i>Мароховский</i>	08.22		ППТ-4.2	133	318
Разработчик	Тимергалиева А.И.			<i>Тимергалиева</i>	08.22				
Разработчик	Журавлева А.В.			<i>Журавлева</i>	08.22				
Н. контр.	Алешина А.М.			<i>Алешина</i>	08.22				
Нач. отд.	Гнетова Н.Ю.			<i>Гнетова</i>	08.22	Схема использования территории в период подготовки проекта планировки территории. М 1:5000	 ООО НПО "Инжгеопроект" 109052, г. Москва, Рязанский проспект, д.2 стр.49		



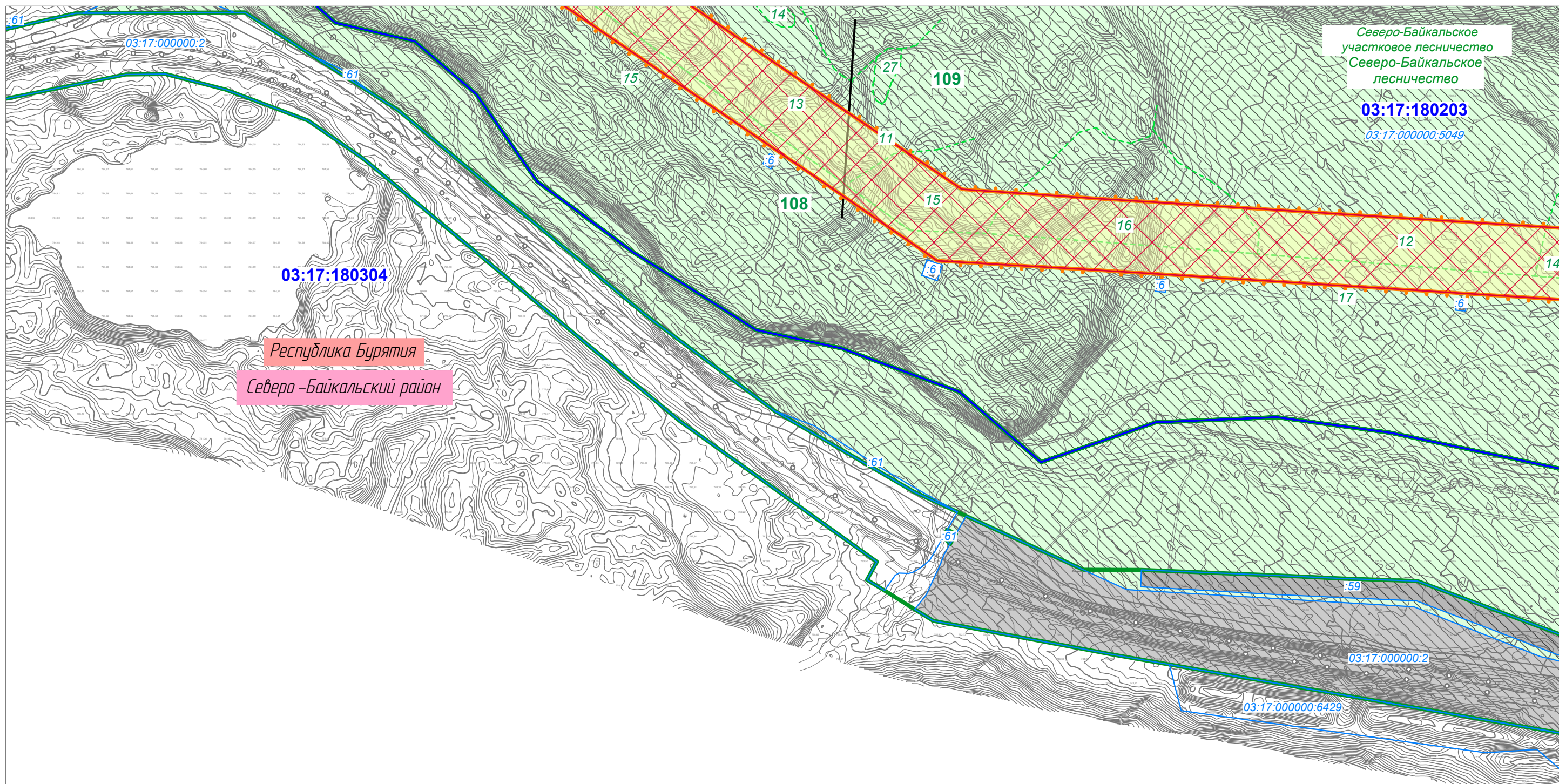
Линия совмещения с Листом 135

Линия совмещения с Листом 133

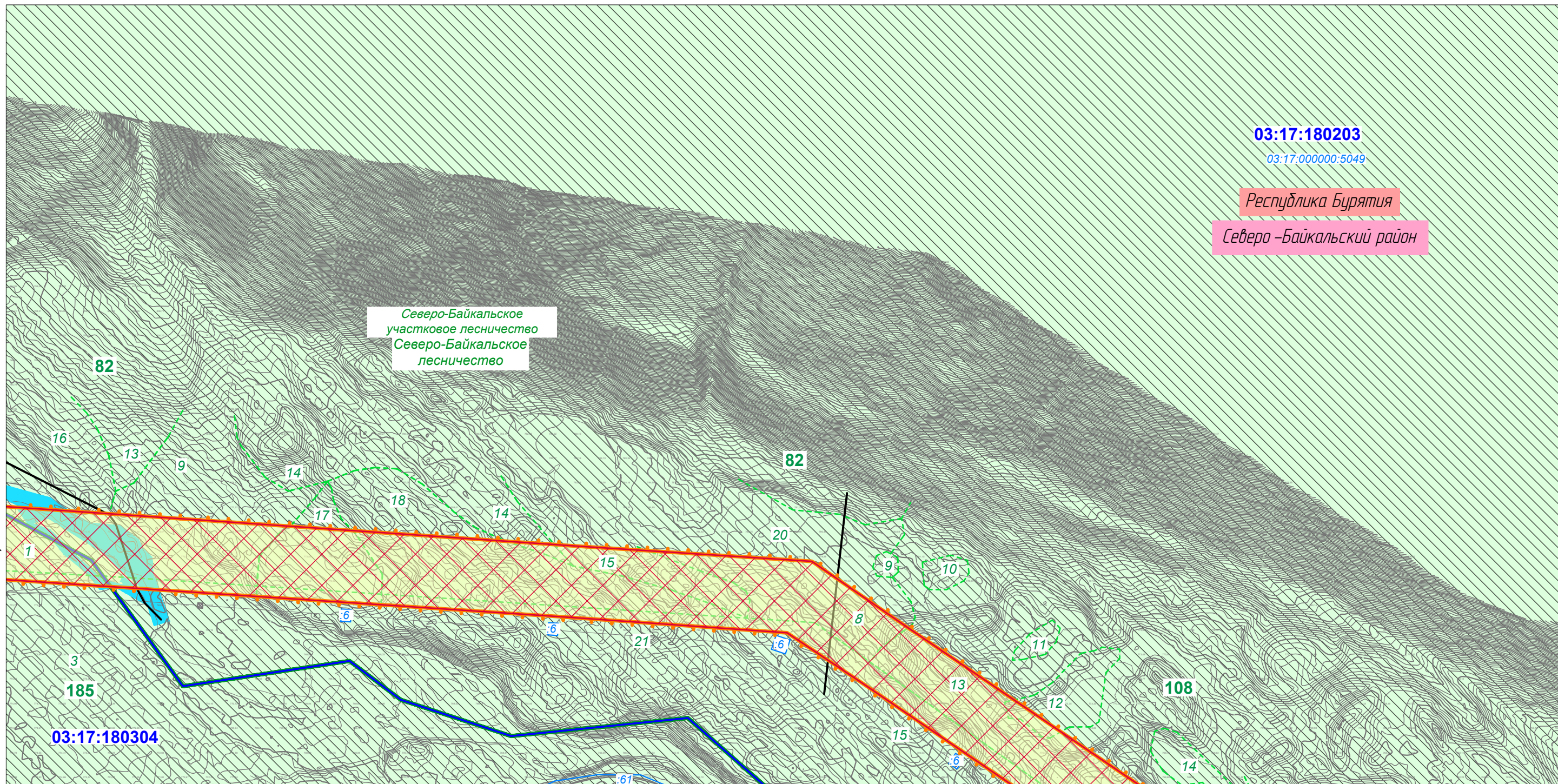
						Республика Бурятия, Северо-Байкальский район			
						Документация по планировке территории для размещения объектов энергетики федерального значения «ВЛ 500 кВ Нижнеангарская - Усть-Кут №2»			
Изм.	Кол.уч.	Лист	№ док.	Подп.	Дата	Материалы по обоснованию проекта планировки территории. Графическая часть.	Стадия	Лист	Листов
Разработчик	Мароховский А.А.			<i>Мароховский</i>	08.22		ППТ-4.2	134	318
Разработчик	Тимергалиева А.И.			<i>Тимергалиева</i>	08.22				
Разработчик	Журавлева А.В.			<i>Журавлева</i>	08.22				
Н. контр.	Алешина А.М.			<i>Алешина</i>	08.22				
Нач. отд.	Гнетова Н.Ю.			<i>Гнетова</i>	08.22	Схема использования территории в период подготовки проекта планировки территории. М 1:5000		 ООО НПО "Инжгеопроект" 109052, г. Москва, Рязанский проспект, д.2 стр.49	



Линия совмещения с Листом 137



						Республика Бурятия, Северо-Байкальский район			
						Документация по планировке территории для размещения объектов энергетики федерального значения «ВЛ 500 кВ Нижнеангарская - Усть-Кут №2»			
Изм.	Кол.уч.	Лист	№ док.	Подп.	Дата	Материалы по обоснованию проекта планировки территории. Графическая часть.	Стадия	Лист	Листов
Разработчик	Мароховский А.А.			<i>Мароховский</i>	08.22		ППТ-4.2	136	318
Разработчик	Тимергалиева А.И.			<i>Тимергалиева</i>	08.22				
Разработчик	Журавлева А.В.			<i>Журавлева</i>	08.22				
Н. контр.	Алешина А.М.			<i>Алешина</i>	08.22				
Нач. отд.	Гнетова Н.Ю.			<i>Гнетова</i>	08.22	Схема использования территории в период подготовки проекта планировки территории. М 1:5000	ООО НПО "Инжгеопроект" 109052, г. Москва, Рязанский проспект, д.2 стр.49		



03:17:180203

03:17:000000:5049

Республика Бурятия

Северо-Байкальский район

Северо-Байкальское
участковое лесничество
Северо-Байкальское
лесничество

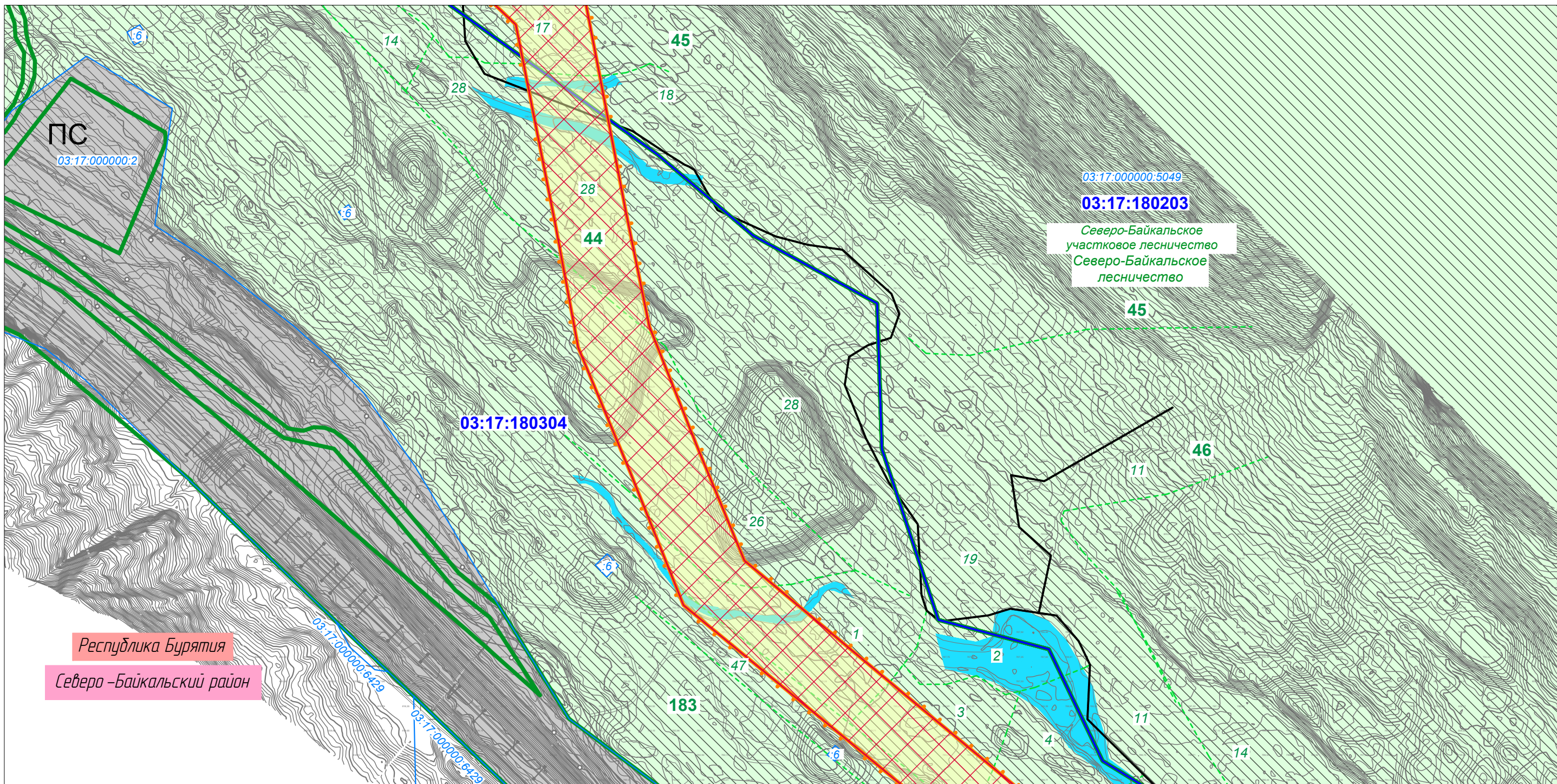
Линия совмещения с Листом 138

Линия совмещения с Листом 136

						Республика Бурятия, Северо-Байкальский район			
						Документация по планировке территории для размещения объектов энергетики федерального значения «ВЛ 500 кВ Нижнеангарская - Усть-Кут №2»			
Изм.	Кол.уч.	Лист	№ док.	Подп.	Дата	Материалы по обоснованию проекта планировки территории. Графическая часть.	Стадия	Лист	Листов
Разработчик		Мароховский А.А.		<i>Мароховский</i>	08.22		ППТ-4.2	137	318
Разработчик		Тимергалиева А.И.		<i>Тимергалиева</i>	08.22				
Разработчик		Журавлева А.В.		<i>Журавлева</i>	08.22				
Н. контр.		Алешина А.М.		<i>Алешина</i>	08.22				
Нач. отд.		Гнетова Н.Ю.		<i>Гнетова</i>	08.22	Схема использования территории в период подготовки проекта планировки территории. М 1:5000	ООО НПО "Инжгеопроект" 109052, г. Москва, Рязанский проспект, д.2 стр.49		




Линия совмещения с Листом 140



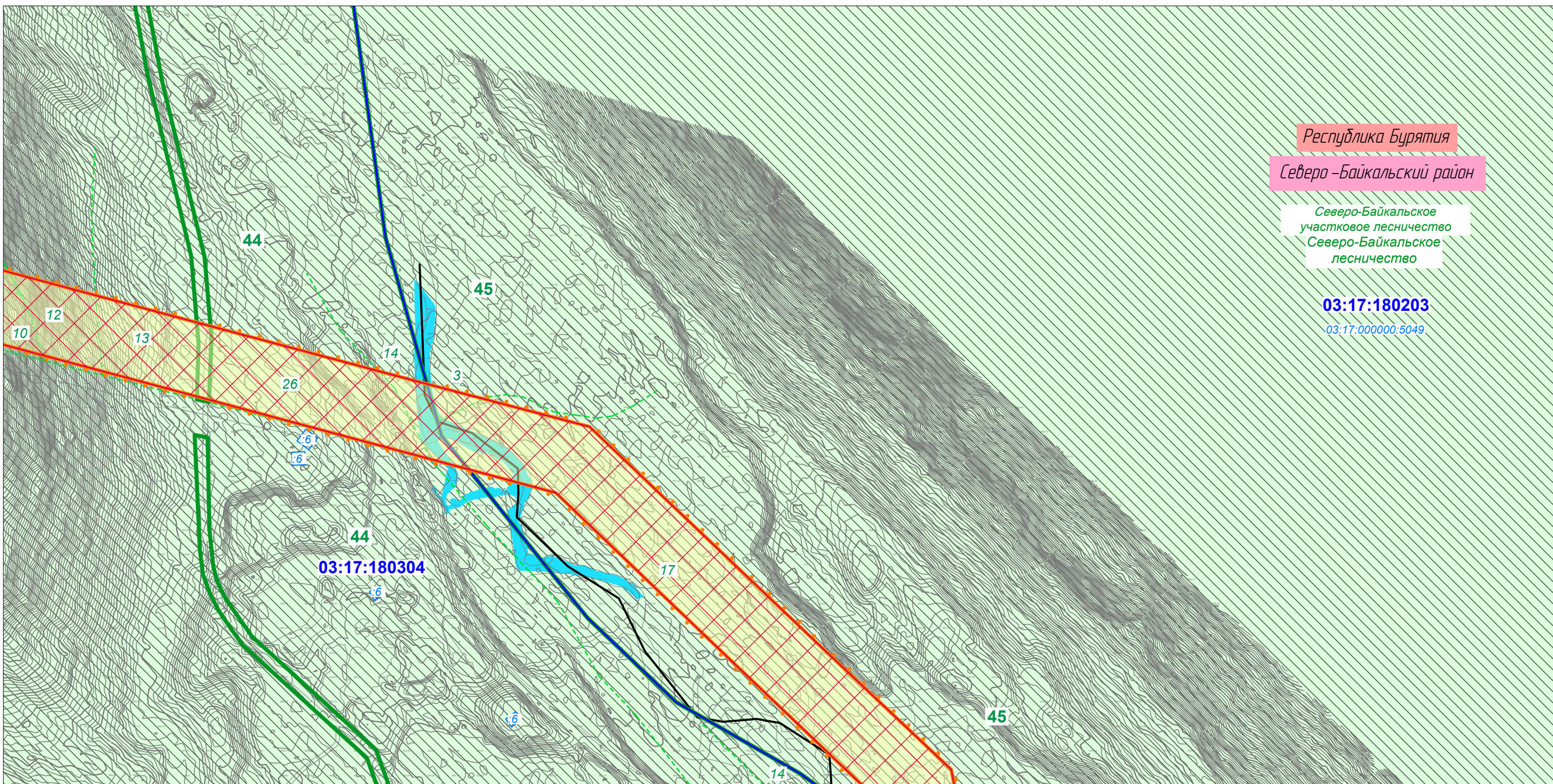
Республика Бурятия
Северо-Байкальский район

Линия совмещения с Листом 138

						Республика Бурятия, Северо-Байкальский район			
						Документация по планировке территории для размещения объектов энергетики федерального значения «ВЛ 500 кВ Нижнеангарская - Усть-Кут №2»			
Изм.	Кол.уч.	Лист	№ док.	Подп.	Дата	Материалы по обоснованию проекта планировки территории. Графическая часть.	Стадия	Лист	Листов
Разработчик		Мароховский А.А.		<i>Мароховский</i>	08.22		ППТ-4.2	139	318
Разработчик		Тимергалиева А.И.		<i>Тимергалиева</i>	08.22				
Разработчик		Журавлева А.В.		<i>Журавлева</i>	08.22				
Н. контр.		Алешина А.М.		<i>Алешина</i>	08.22				
Нач. отд.		Гнетова Н.Ю.		<i>Гнетова</i>	08.22	Схема использования территории в период подготовки проекта планировки территории. М 1:5000	 ООО НПО "Инжгеопроект" 109052, г. Москва, Рязанский проспект, д.2 стр.49		




Линия совмещения с Листом 141



Республика Бурятия
Северо-Байкальский район
Северо-Байкальское
участковое лесничество
Северо-Байкальское
лесничество

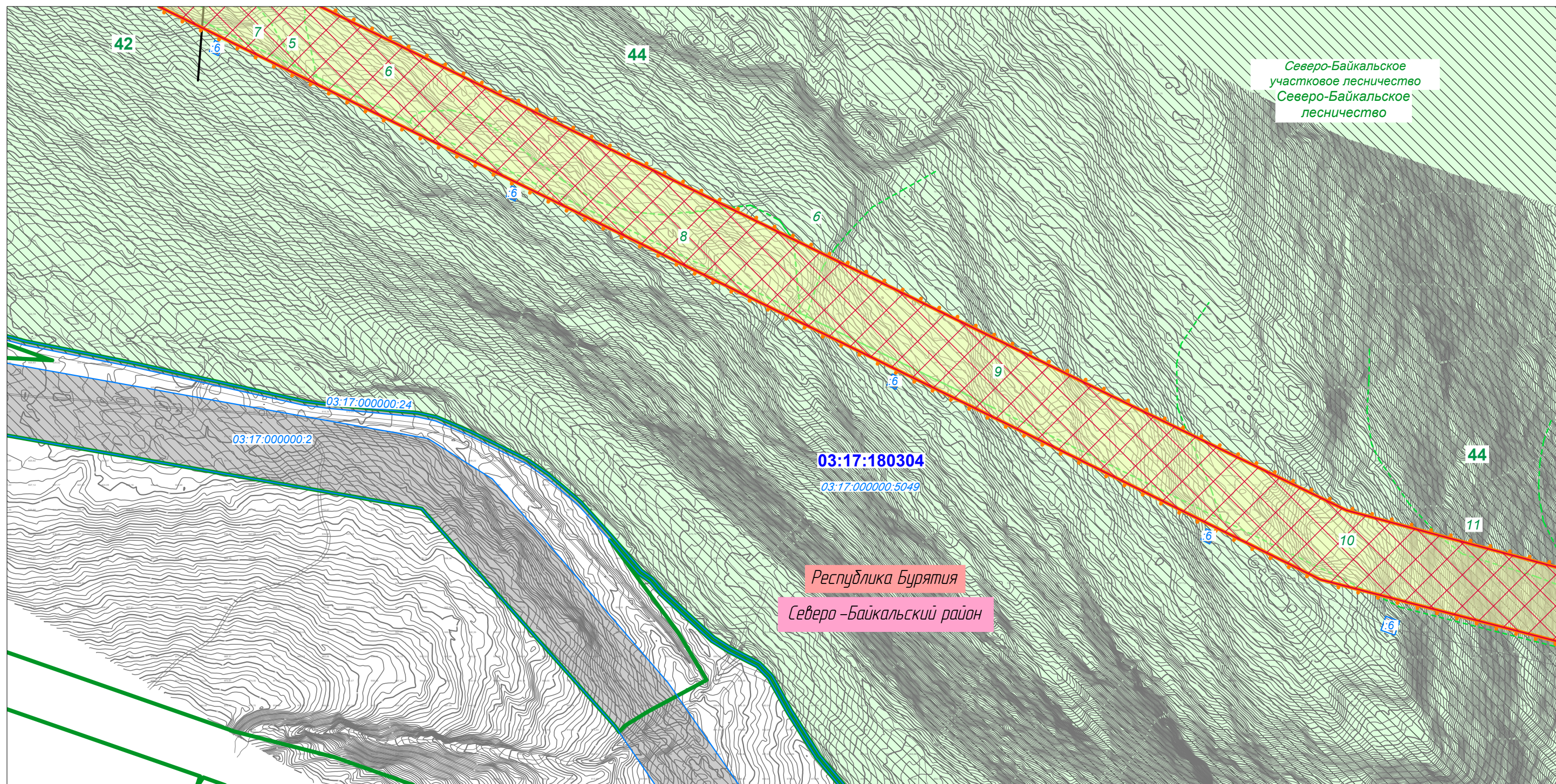
03:17:180203
03:17:000000:5049

Линия совмещения с Листом 139

						Республика Бурятия, Северо-Байкальский район			
						Документация по планировке территории для размещения объектов энергетики федерального значения «ВЛ 500 кВ Нижнеангарская - Усть-Кут №2»			
Изм.	Кол.уч.	Лист	№ док.	Подп.	Дата	Материалы по обоснованию проекта планировки территории. Графическая часть.	Стадия	Лист	Листов
Разработчик	Мароховский А.А.			<i>Мароховский</i>	08.22		ППТ-4.2	140	318
Разработчик	Тимергалиева А.И.			<i>Тимергалиева</i>	08.22				
Разработчик	Журавлева А.В.			<i>Журавлева</i>	08.22				
Н. контр.	Алешина А.М.			<i>Алешина</i>	08.22				
Нач. отд.	Гнетова Н.Ю.			<i>Гнетова</i>	08.22	Схема использования территории в период подготовки проекта планировки территории. М 1:5000	 ООО НПО "Инжгеопроект" 109052, г. Москва, Рязанский проспект, д.2 стр.49		



Линия совмещения с Листом 142




						Республика Бурятия, Северо-Байкальский район			
						Документация по планировке территории для размещения объектов энергетики федерального значения «ВЛ 500 кВ Нижнеангарская - Усть-Кут №2»			
Изм.	Кол.уч.	Лист	№ док.	Подп.	Дата	Материалы по обоснованию проекта планировки территории. Графическая часть.	Стадия	Лист	Листов
Разработчик		Мароховский А.А.		<i>Mar</i>	08.22		ППТ-4.2	141	318
Разработчик		Тимергалиева А.И.		<i>tim</i>	08.22				
Разработчик		Журавлева А.В.		<i>zhr</i>	08.22				
Н. контр.		Алешина А.М.		<i>al</i>	08.22				
Нач. отд.		Гнетова Н.Ю.		<i>gn</i>	08.22	Схема использования территории в период подготовки проекта планировки территории. М 1:5000	 ООО НПО "Инжгеопроект" 109052, г. Москва, Рязанский проспект, д.2 стр.49		

Схема использования территории в период подготовки проекта планировки территории

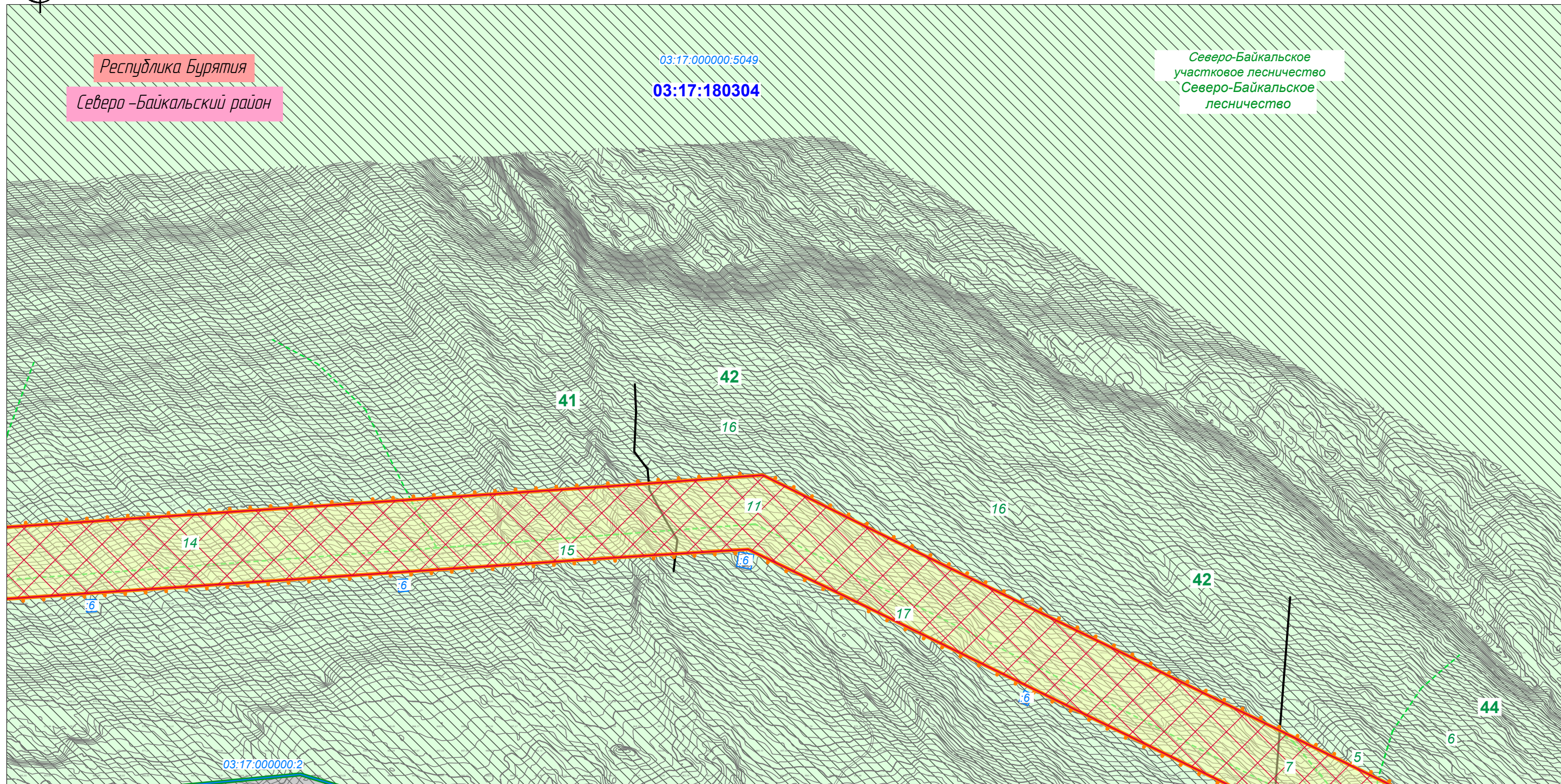


Республика Бурятия
Северо-Байкальский район

03:17:000000:5049
03:17:180304

Северо-Байкальское
участковое лесничество
Северо-Байкальское
лесничество

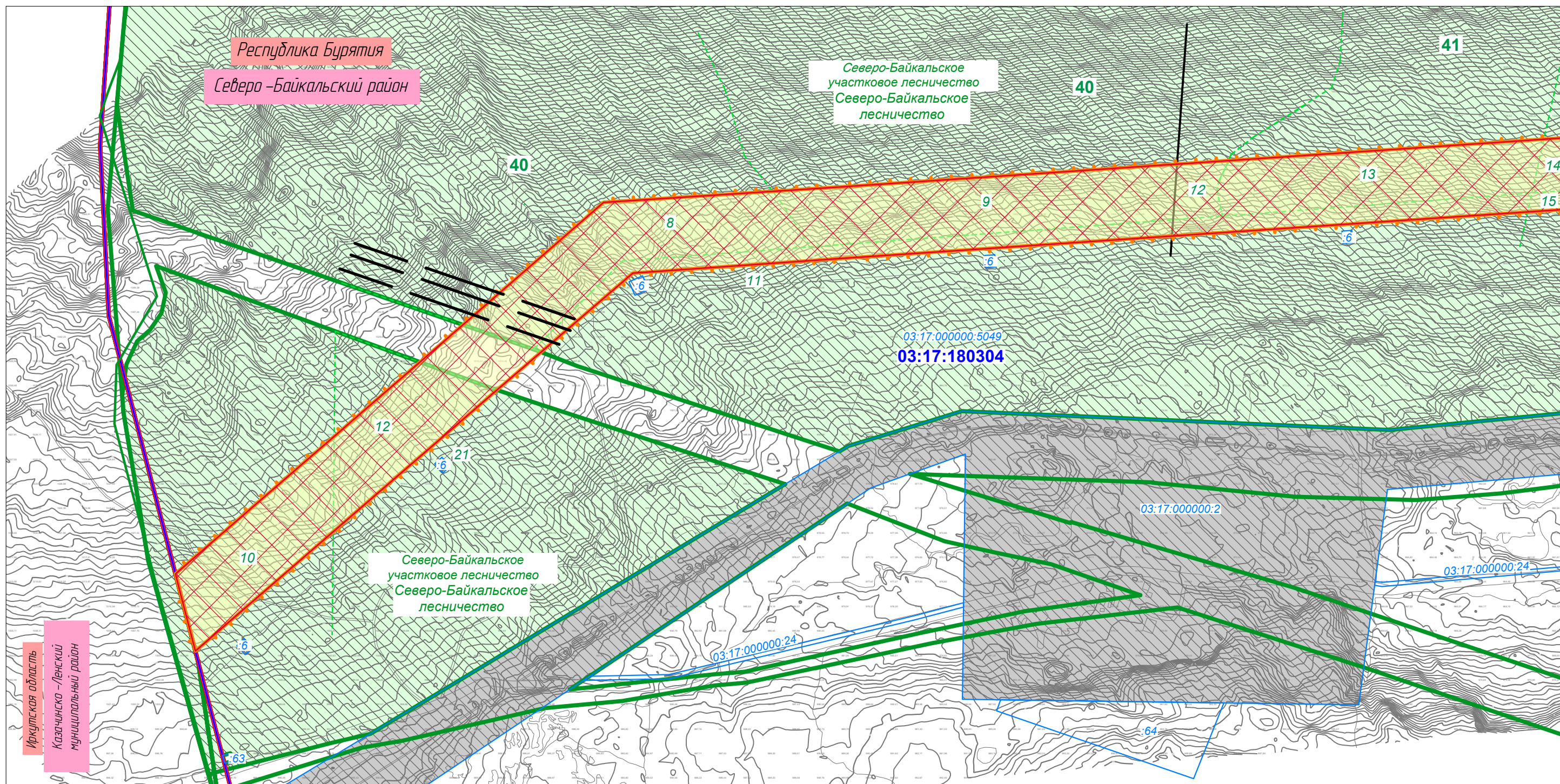
Линия совмещения с Листом 143



03:17:000000:2

Линия совмещения с Листом 141

						Республика Бурятия, Северо-Байкальский район			
						Документация по планировке территории для размещения объектов энергетики федерального значения «ВЛ 500 кВ Нижнеангарская - Усть-Кут №2»			
Изм.	Кол.уч.	Лист	№ док.	Подп.	Дата	Материалы по обоснованию проекта планировки территории. Графическая часть.	Стадия	Лист	Листов
Разработчик		Мароховский А.А.		<i>Marokhov</i>	08.22		ППТ-4.2	142	318
Разработчик		Тимергалиева А.И.		<i>Timergaliev</i>	08.22				
Разработчик		Журавлева А.В.		<i>Zhuravleva</i>	08.22				
Н. контр.		Алешина А.М.		<i>Aleshina</i>	08.22				
Нач. отд.		Гнетова Н.Ю.		<i>Gnetova</i>	08.22	Схема использования территории в период подготовки проекта планировки территории. М 1:5000	 ООО НПО "Инжгеопроект" 109052, г. Москва, Рязанский проспект, д.2 стр.49		



Линия совмещения с Листом 142


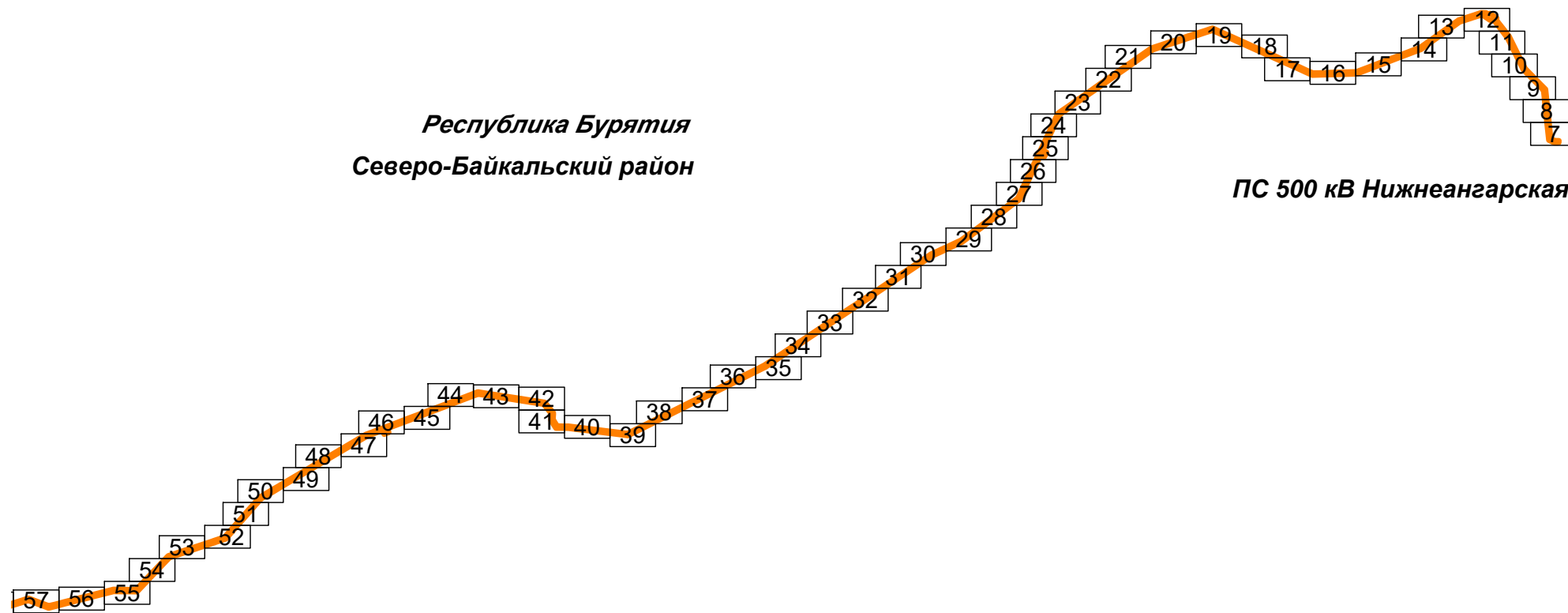

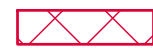












						Республика Бурятия, Северо-Байкальский район			
						Документация по планировке территории для размещения объектов энергетики федерального значения «ВЛ 500 кВ Нижнеангарская - Усть-Кут №2»			
Изм.	Кол.уч.	Лист	№ док.	Подп.	Дата	Материалы по обоснованию проекта планировки территории. Графическая часть.	Стадия	Лист	Листов
Разработчик	Марховский А.А.			<i>Марховский</i>	08.22		ППТ-4.2	143	318
Разработчик	Тимергалиева А.И.			<i>Тимергалиева</i>	08.22				
Разработчик	Журавлева А.В.			<i>Журавлева</i>	08.22				
Н. контр.	Алешина А.М.			<i>Алешина</i>	08.22				
Нач. отд.	Гнетова Н.Ю.			<i>Гнетова</i>	08.22	Схема использования территории в период подготовки проекта планировки территории. М 1:5000	 ООО НПО "Инжгеопроект" 109052, г. Москва, Рязанский проспект, д.2 стр.49		

Схема расположения листов к схеме границ зон с особыми условиями использования территорий, особо охраняемых природных территорий, лесничеств линейного объекта энергетики федерального значения «ВЛ 500 кВ Нижнеангарская - Усть-Кут №2» на территории Республики Бурятия



Условные обозначения:

-  - граница территории, в отношении которой осуществляется подготовка проекта планировки
-  - граница зоны планируемого размещения линейного объекта энергетики ВЛ 500 кВ Нижнеангарская - Усть-Кут №2
-  - граница зоны размещения временных зданий и сооружений (под ВЗИС)
-  - устанавливаемая охранная зона объекта электроэнергетики ВЛ 500 кВ Нижнеангарская Усть-Кут №2
-  - электрическая подстанция
-  - охранная зона особо охраняемой природной территории (государственного природного заповедника, национального парка, природного парка, памятника природы)
-  - водоохранная (рыбоохранная) зона
-  - охранная зона объектов электроэнергетики (объектов электросетевого хозяйства и объектов по производству электрической энергии)
-  - приаэродромная территория
-  - учетный номер зоны с особыми условиями использования территории, учтенных в ЕГРН
-  - границы лесничеств, лесопарков
-  - граница субъекта РФ
-  - граница муниципального района или городского округа
-  - граница городского поселения
- - граница сельского поселения
- - граница населенного пункта







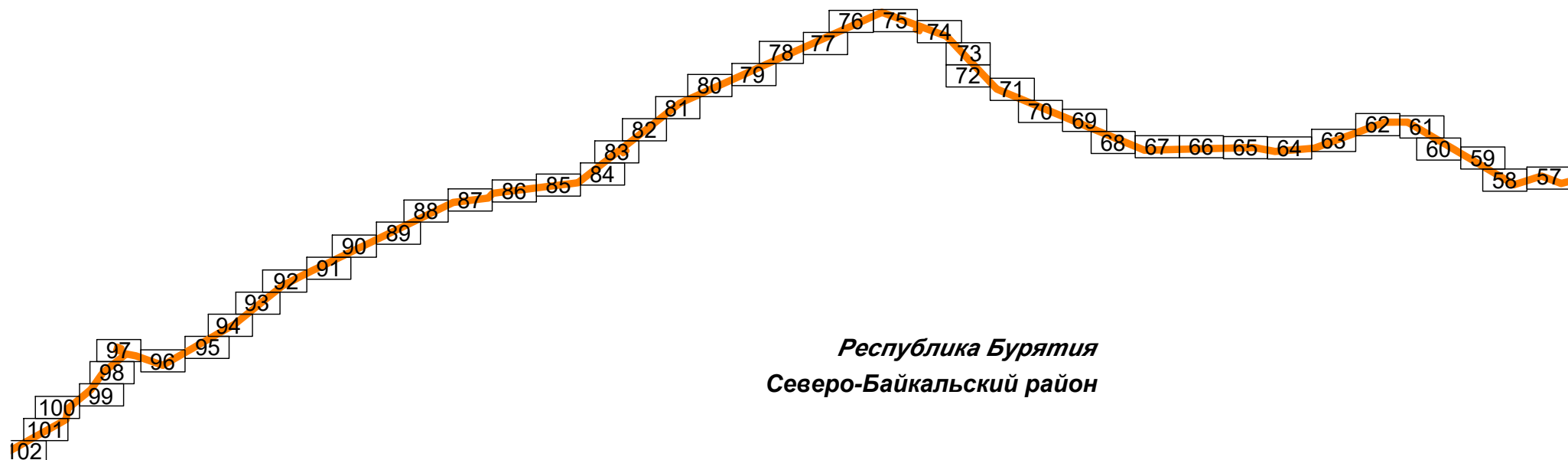




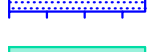











						Республика Бурятия, Северо-Байкальский район			
						Документация по планировке территории для размещения объектов энергетики федерального значения «ВЛ 500 кВ Нижнеангарская – Усть-Кут №2»			
Изм.	Кол.уч.	Лист	№ док.	Подп.	Дата	Материалы по обоснованию проекта планировки территории. Графическая часть.	Стадия	Лист	Листов
Разработчик	Мароховский А.А.				08.22		ППТ-4.4	1	318
Разработчик	Тимергалиева А.И.				08.22				
Разработчик	Журавлева А.В.				08.22				
Н. контр.	Алешина А.М.				08.22	Схема границ зон с особыми условиями использования территорий, особо охраняемых природных территорий, лесничеств. Схема расположения листов.	 ООО НПО "Инжгеопроект" 109052, г. Москва, Рязанский проспект, д.2 стр.49		
Нач. отд.	Гнетова Н.Ю.				08.22				

Схема расположения листов к схеме границ зон с особыми условиями использования территорий, особо охраняемых природных территорий, лесничеств линейного объекта энергетики федерального значения «ВЛ 500 кВ Нижнеангарская - Усть-Кут №2» на территории Республики Бурятия



Республика Бурятия
Северо-Байкальский район

Условные обозначения:

-  - граница территории, в отношении которой осуществляется подготовка проекта планировки
-  - граница зоны планируемого размещения линейного объекта энергетики ВЛ 500 кВ Нижнеангарская - Усть-Кут №2
-  - граница зоны размещения временных зданий и сооружений (под ВЗИС)
-  - устанавливаемая охранная зона объекта электроэнергетики ВЛ 500 кВ Нижнеангарская Усть-Кут №2
-  - электрическая подстанция
-  - охранная зона особо охраняемой природной территории (государственного природного заповедника, национального парка, природного парка, памятника природы)
-  - водоохранная (рыбоохранная) зона
-  - охранная зона объектов электроэнергетики (объектов электросетевого хозяйства и объектов по производству электрической энергии)
-  - приаэродромная территория
-  - учетный номер зоны с особыми условиями использования территории, учтенных в ЕГРН
-  - границы лесничеств, лесопарков
-  - граница субъекта РФ
-  - граница муниципального района или городского округа
-  - граница городского поселения
-  - граница сельского поселения
-  - граница населенного пункта







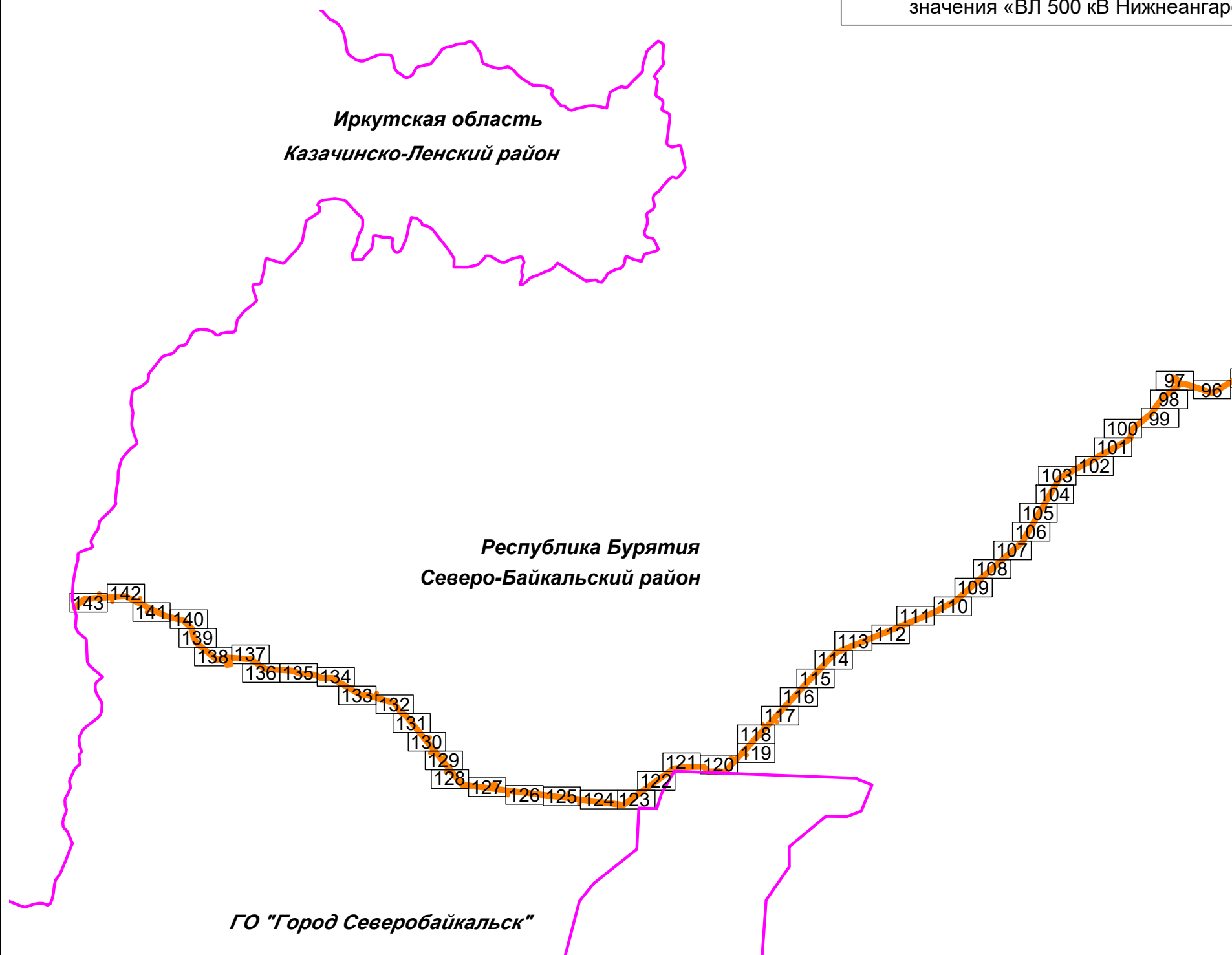
						Республика Бурятия, Северо-Байкальский район			
						Документация по планировке территории для размещения объектов энергетики федерального значения «ВЛ 500 кВ Нижнеангарская – Усть-Кут №2»			
Изм.	Кол.уч.	Лист	№ док.	Подп.	Дата	Материалы по обоснованию проекта планировки территории. Графическая часть.	Стадия	Лист	Листов
Разработчик	Мароховский А.А.				08.22		ППТ-4.4	2	318
Разработчик	Тимергалиева А.И.				08.22				
Разработчик	Журавлева А.В.				08.22				
Н. контр.	Алешина А.М.				08.22				
Нач. отд.	Гнетова Н.Ю.				08.22	Схема границ зон с особыми условиями использования территорий, особо охраняемых природных территорий, лесничеств. Схема расположения листов.	 ООО НПО "Инжгеопроект" 109052, г. Москва, Рязанский проспект, д.2 стр.49		

Схема расположения листов к схеме границ зон с особыми условиями использования территорий, особо охраняемых природных территорий, лесничеств линейного объекта энергетики федерального значения «ВЛ 500 кВ Нижнеангарская - Усть-Кут №2» на территории Республики Бурятия



Условные обозначения:

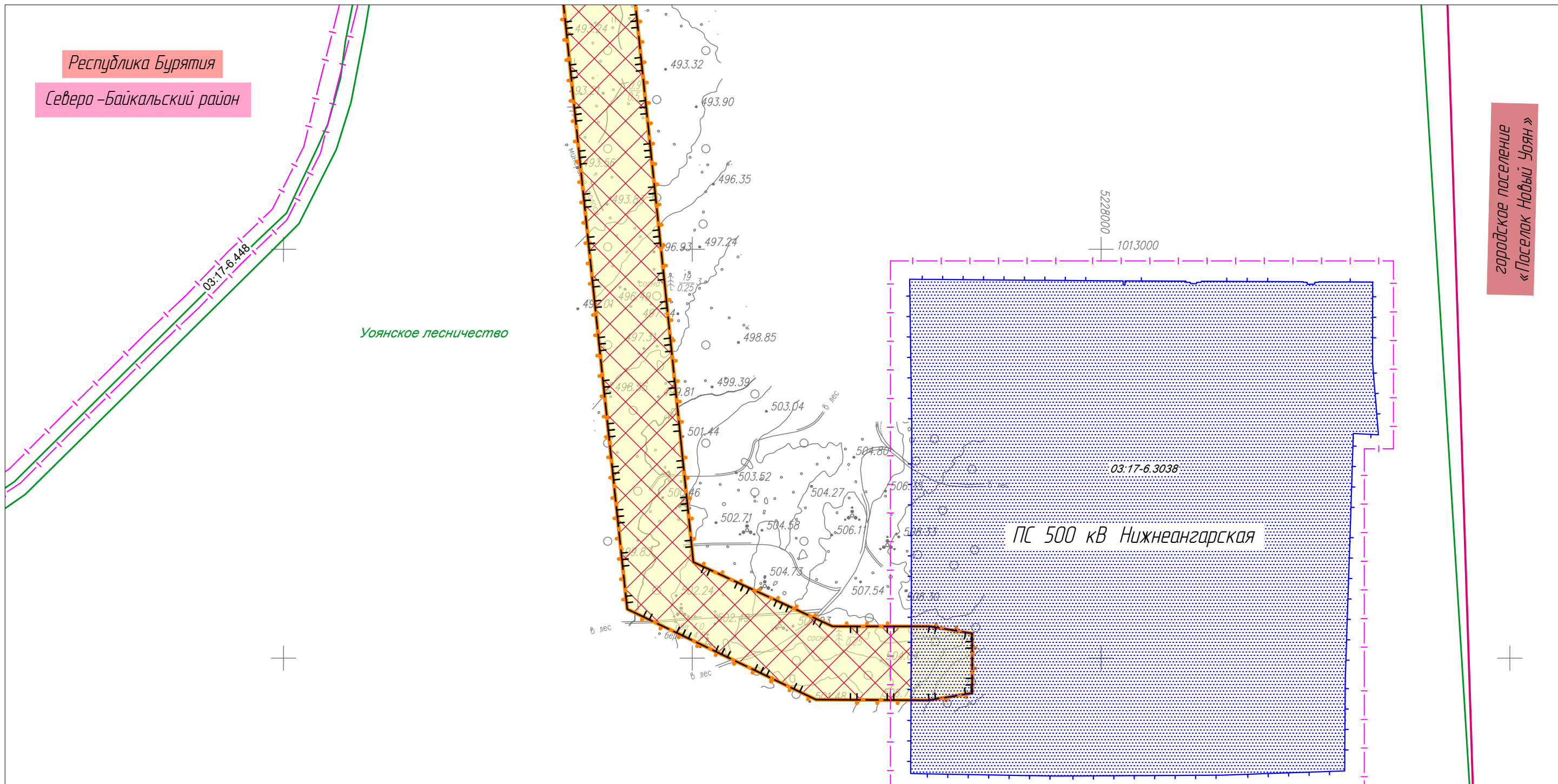
- граница территории, в отношении которой осуществляется подготовка проекта планировки
- граница зоны планируемого размещения линейного объекта энергетики ВЛ 500 кВ Нижнеангарская - Усть-Кут №2
- граница зоны размещения временных зданий и сооружений (под ВЗИС)
- устанавливаемая охранная зона объекта электроэнергетики ВЛ 500 кВ Нижнеангарская Усть-Кут №2
- электрическая подстанция
- охранная зона особо охраняемой природной территории (государственного природного заповедника, национального парка, природного парка, памятника природы)
- водоохранная (рыбоохранная) зона
- охранная зона объектов электроэнергетики (объектов электросетевого хозяйства и объектов по производству электрической энергии)
- приаэродромная территория
- 24.11.2.40
- учетный номер зоны с особыми условиями использования территории, учтенных в ЕГРН
- границы лесничеств, лесопарков
- граница субъекта РФ
- граница муниципального района или городского округа
- граница городского поселения
- граница сельского поселения
- граница населенного пункта

						Республика Бурятия, Северо-Байкальский район			
						Документация по планировке территории для размещения объектов энергетики федерального значения «ВЛ 500 кВ Нижнеангарская – Усть-Кут №2»			
Изм.	Кол.уч.	Лист	№ док.	Подп.	Дата	Материалы по обоснованию проекта планировки территории. Графическая часть.	Стадия	Лист	Листов
Разработчик	Мароховский А.А.				08.22		ППТ-4.4	3	318
Разработчик	Тимергалиева А.И.				08.22				
Разработчик	Журавлева А.В.				08.22				
Н. контр.	Алешина А.М.				08.22				
Нач. отд.	Гнетова Н.Ю.				08.22	Схема границ зон с особыми условиями использования территорий, особо охраняемых природных территорий, лесничеств. Схема расположения листов.	 ООО НПО "Инжгеопроект" 109052, г. Москва, Рязанский проспект, д.2 стр.49		

Схема границ зон с особыми условиями использования территорий, особо охраняемых природных территорий, лесничеств



Линия совмещения с Листом 8

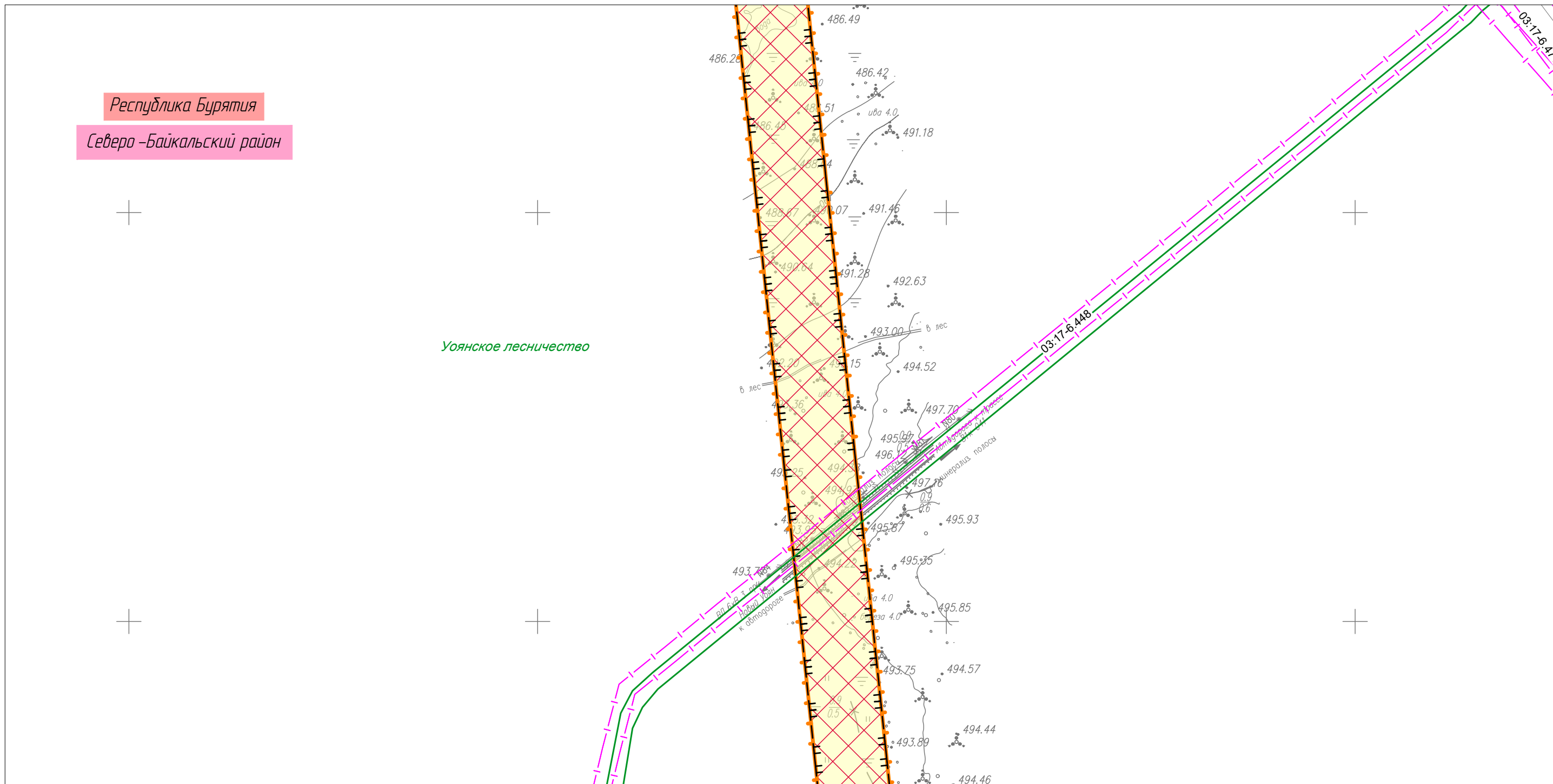


						Республика Бурятия, Северо-Байкальский район			
						Документация по планировке территории для размещения объектов энергетики федерального значения «ВЛ 500 кВ Нижнеангарская – Усть-Кут №2»			
Изм.	Кол.уч.	Лист	№ док.	Подп.	Дата	Материалы по обоснованию проекта планировки территории. Графическая часть.	Стадия	Лист	Листов
Разработчик	Мароховский А.А.			<i>Мароховский</i>	08.22		ППТ-4.4	7	318
Разработчик	Тимергалиева А.И.			<i>Тимергалиева</i>	08.22				
Разработчик	Журавлева А.В.			<i>Журавлева</i>	08.22				
Н. контр.	Алешина А.М.			<i>Алешина</i>	08.22				
Нач. отд.	Гнетова Н.Ю.			<i>Гнетова</i>	08.22	Схема границ зон с особыми условиями использования территорий, особо охраняемых природных территорий, лесничеств. М 1:5000		ООО НПО "Инжгеопроект" 109052, г. Москва, Рязанский проспект, д.2 стр.49	

Схема границ зон с особыми условиями использования территорий, особо охраняемых природных территорий, лесничеств



Линия совмещения с Листом 9



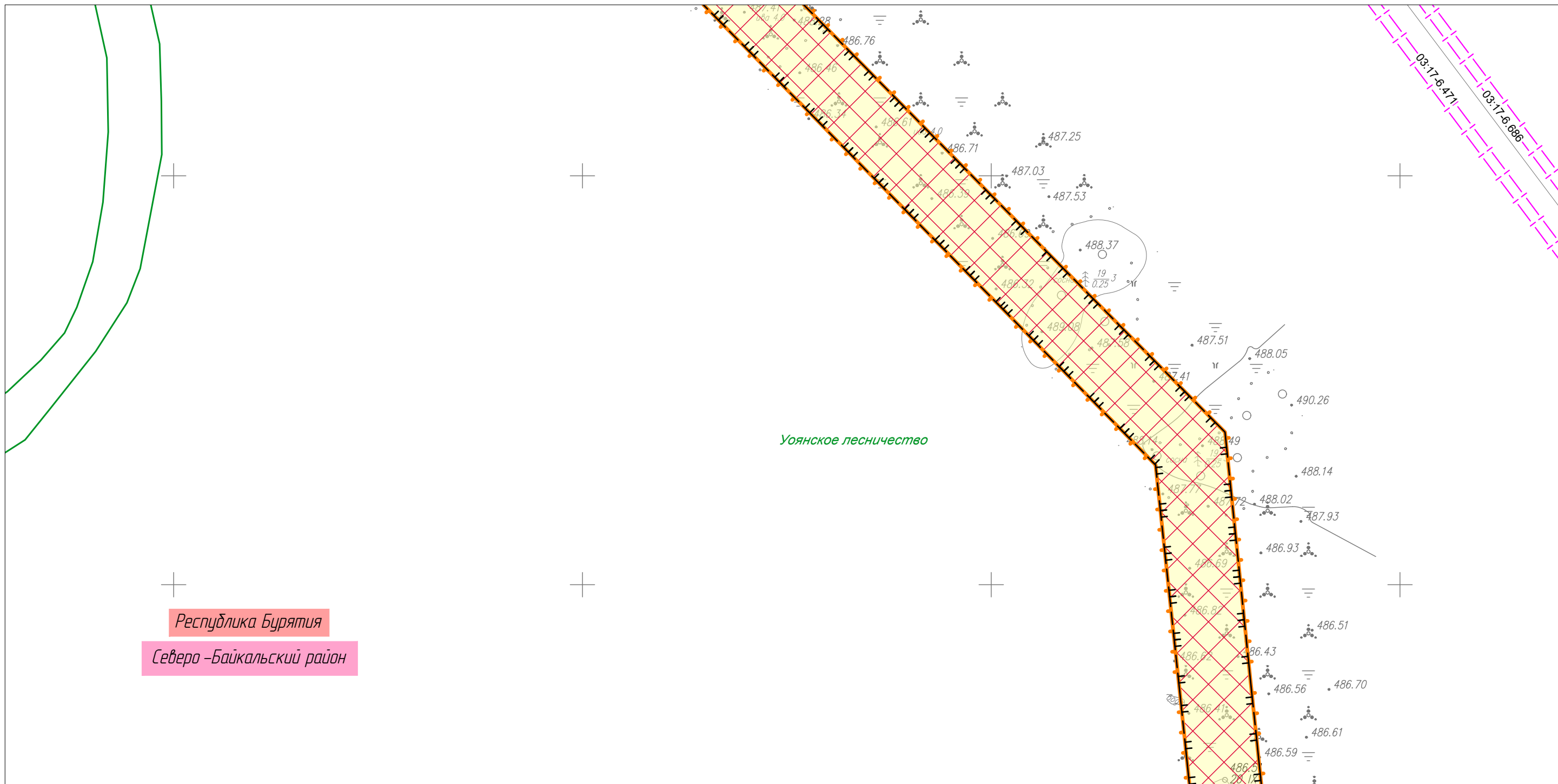
Линия совмещения с Листом 7

						Республика Бурятия, Северо-Байкальский район			
						Документация по планировке территории для размещения объектов энергетики федерального значения «ВЛ 500 кВ Нижнеангарская – Усть-Кут №2»			
Изм.	Кол.уч.	Лист	№ док.	Подп.	Дата	Материалы по обоснованию проекта планировки территории. Графическая часть.	Стадия	Лист	Листов
Разработчик	Мароховский А.А.			<i>Мароховский</i>	08.22		ППТ-4.4	8	318
Разработчик	Тимергалиева А.И.			<i>Тимергалиева</i>	08.22				
Разработчик	Журавлева А.В.			<i>Журавлева</i>	08.22				
Н. контр.	Алешина А.М.			<i>Алешина</i>	08.22				
Нач. отд.	Гнетова Н.Ю.			<i>Гнетова</i>	08.22	Схема границ зон с особыми условиями использования территорий, особо охраняемых природных территорий, лесничеств. М 1:5000			
						ООО НПО "Инжгеопроект" 109052, г. Москва, Рязанский проспект, д.2 стр.49			

Схема границ зон с особыми условиями использования территорий, особо охраняемых природных территорий, лесничеств



Линия совмещения с Листом 10



Уоянское лесничество

Республика Бурятия
Северо-Байкальский район

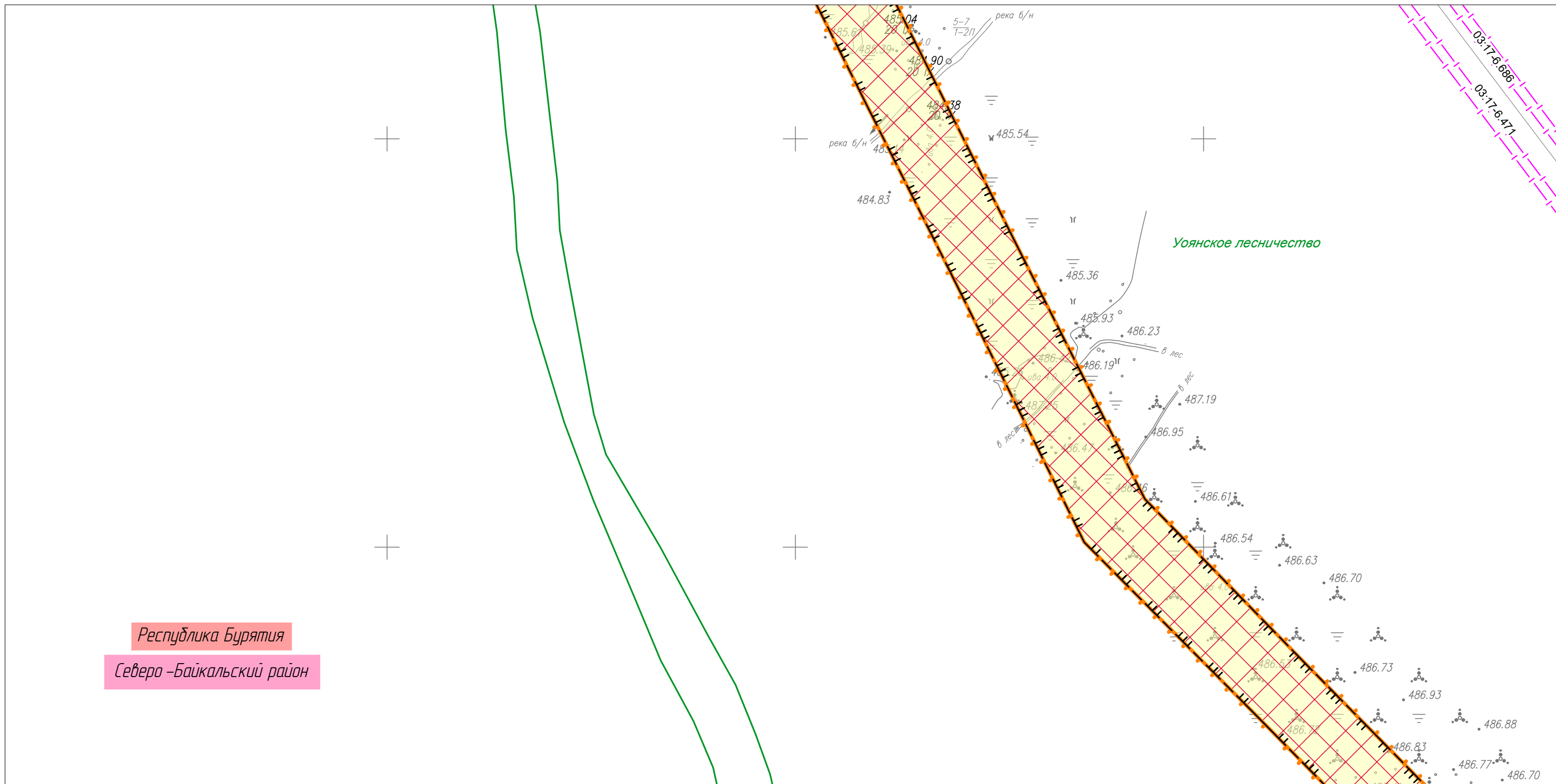
Линия совмещения с Листом 8

						Республика Бурятия, Северо-Байкальский район			
						Документация по планировке территории для размещения объектов энергетики федерального значения «ВЛ 500 кВ Нижнеангарская – Усть-Кут №2»			
Изм.	Кол.уч.	Лист	№ док.	Подп.	Дата	Материалы по обоснованию проекта планировки территории. Графическая часть.	Стадия	Лист	Листов
Разработчик	Мароховский А.А.			<i>Мароховский</i>	08.22		ППТ-4.4	9	318
Разработчик	Тимергалиева А.И.			<i>Тимергалиева</i>	08.22				
Разработчик	Журавлева А.В.			<i>Журавлева</i>	08.22				
Н. контр.	Алешина А.М.			<i>Алешина</i>	08.22				
Нач. отд.	Гнетова Н.Ю.			<i>Гнетова</i>	08.22	Схема границ зон с особыми условиями использования территорий, особо охраняемых природных территорий, лесничеств. М 1:5000		ООО НПО "Инжгеопроект" 109052, г. Москва, Рязанский проспект, д.2 стр.49	

Схема границ зон с особыми условиями использования территорий, особо охраняемых природных территорий, лесничеств



Линия совмещения с Листом 11



Республика Бурятия
Северо-Байкальский район

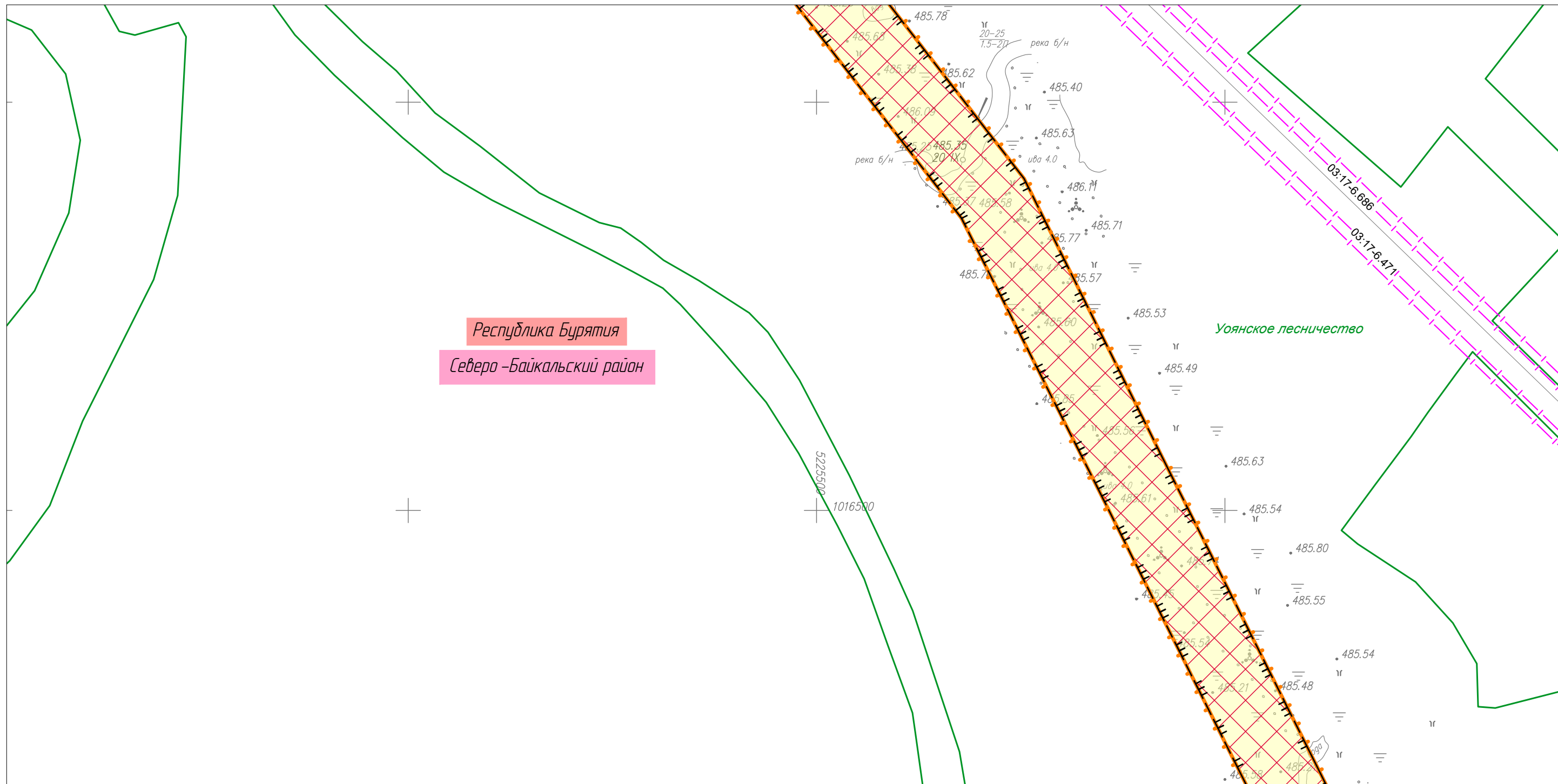
Линия совмещения с Листом 9

						Республика Бурятия, Северо-Байкальский район			
						Документация по планировке территории для размещения объектов энергетики федерального значения «ВЛ 500 кВ Нижнеангарская – Усть-Кут №2»			
Изм.	Кол.уч.	Лист	№ док.	Подп.	Дата	Материалы по обоснованию проекта планировки территории. Графическая часть.	Стадия	Лист	Листов
Разработчик	Мароховский А.А.			<i>Мароховский</i>	08.22		ППТ-4.4	10	318
Разработчик	Тимергалиева А.И.			<i>Тимергалиева</i>	08.22				
Разработчик	Журавлева А.В.			<i>Журавлева</i>	08.22				
Н. контр.	Алешина А.М.			<i>Алешина</i>	08.22				
Нач. отд.	Гнетова Н.Ю.			<i>Гнетова</i>	08.22	Схема границ зон с особыми условиями использования территорий, особо охраняемых природных территорий, лесничеств. М 1:5000	ООО НПО "Инжгеопроект" 109052, г. Москва, Рязанский проспект, д.2 стр.49		

Схема границ зон с особыми условиями использования территорий, особо охраняемых природных территорий, лесничеств



Линия совмещения с Листом 12



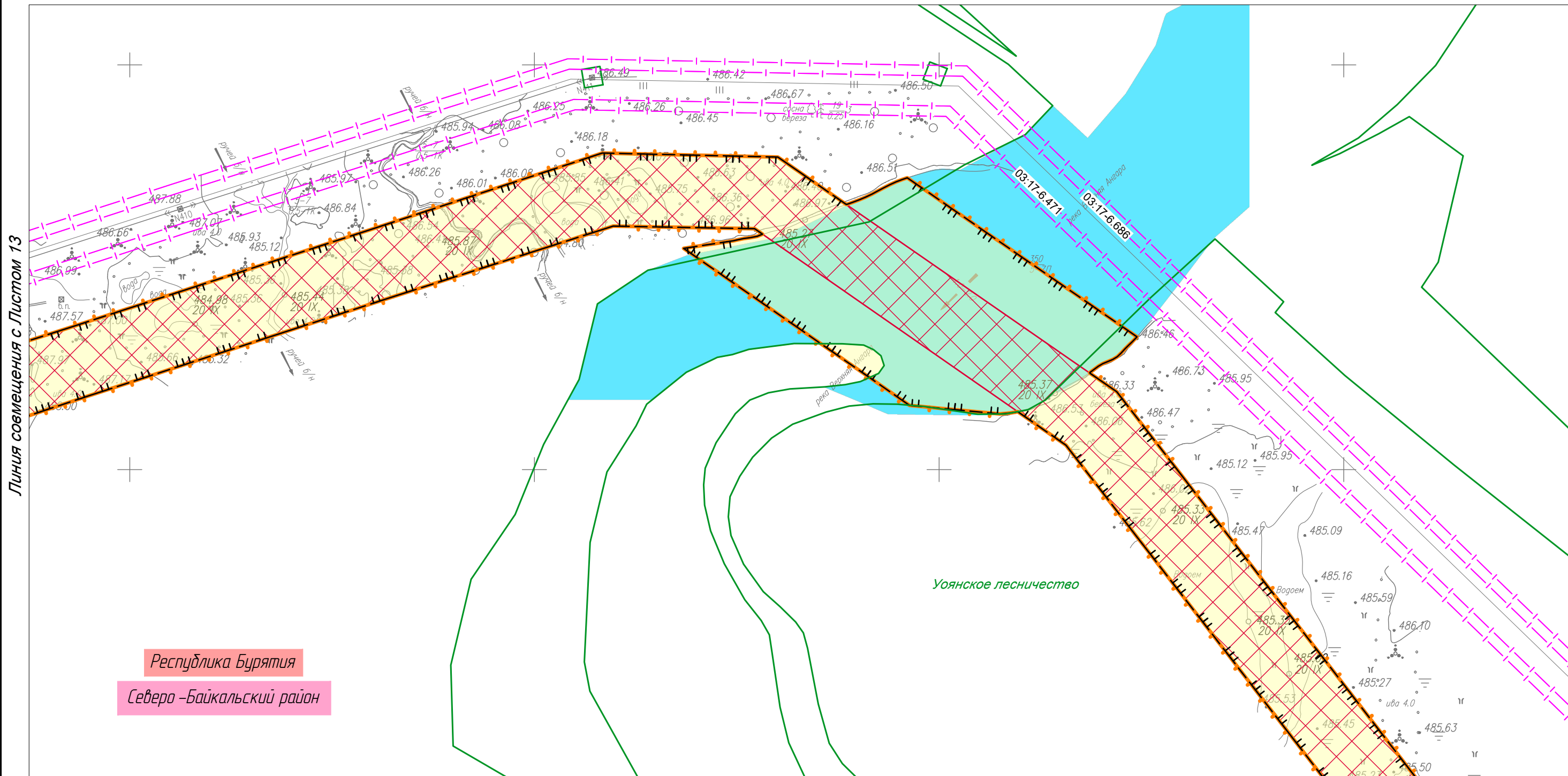
Республика Бурятия
Северо-Байкальский район

Уоянское лесничество

Линия совмещения с Листом 10

						Республика Бурятия, Северо-Байкальский район			
						Документация по планировке территории для размещения объектов энергетики федерального значения «ВЛ 500 кВ Нижнеангарская – Усть-Кут №2»			
Изм.	Кол.уч.	Лист	№ док.	Подп.	Дата	Материалы по обоснованию проекта планировки территории. Графическая часть.	Стадия	Лист	Листов
Разработчик	Мароховский А.А.			<i>Мароховский</i>	08.22		ППТ-4.4	11	318
Разработчик	Тимергалиева А.И.			<i>Тимергалиева</i>	08.22				
Разработчик	Журавлева А.В.			<i>Журавлева</i>	08.22				
Н. контр.	Алешина А.М.			<i>Алешина</i>	08.22				
Нач. отд.	Гнетова Н.Ю.			<i>Гнетова</i>	08.22	Схема границ зон с особыми условиями использования территорий, особо охраняемых природных территорий, лесничеств. М 1:5000		ООО НПО "Инжгеопроект" 109052, г. Москва, Рязанский проспект, д.2 стр.49	

Схема границ зон с особыми условиями использования территорий, особо охраняемых природных территорий, лесничеств



Линия совмещения с Листом 11


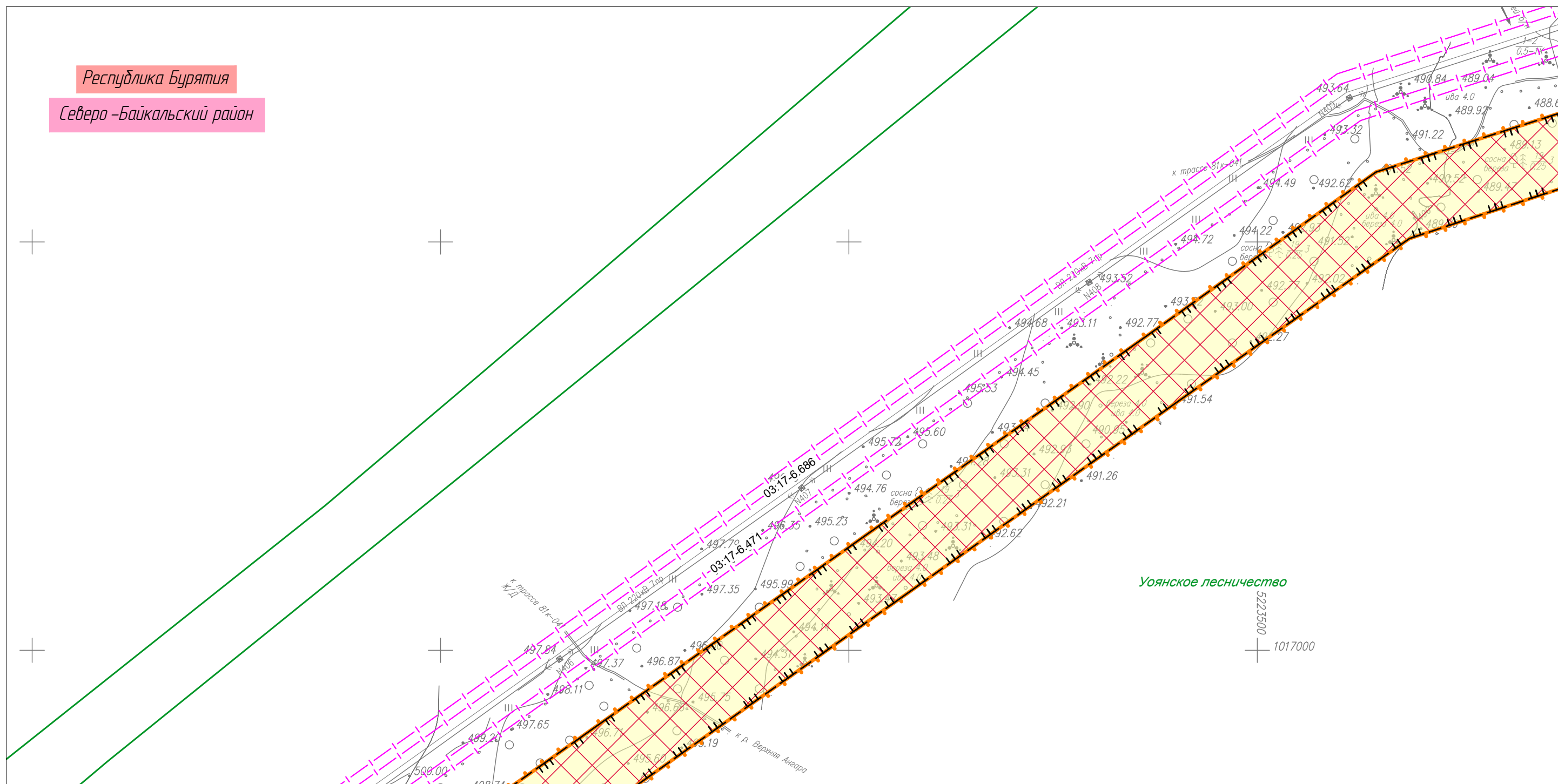
						Республика Бурятия, Северо-Байкальский район			
						Документация по планировке территории для размещения объектов энергетики федерального значения «ВЛ 500 кВ Нижнеангарская – Усть-Кут №2»			
Изм.	Кол.уч.	Лист	№ док.	Подп.	Дата	Материалы по обоснованию проекта планировки территории. Графическая часть.	Стадия	Лист	Листов
Разработчик	Мароховский А.А.			<i>Мароховский</i>	08.22		ППТ-4.4	12	318
Разработчик	Тимергалиева А.И.			<i>Тимергалиева</i>	08.22				
Разработчик	Журавлева А.В.			<i>Журавлева</i>	08.22				
Н. контр.	Алешина А.М.			<i>Алешина</i>	08.22				
Нач. отд.	Гнетова Н.Ю.			<i>Гнетова</i>	08.22	Схема границ зон с особыми условиями использования территорий, особо охраняемых природных территорий, лесничеств. М 1:5000	 ООО НПО "Инжгеопроект" 109052, г. Москва, Рязанский проспект, д.2 стр.49		

Схема границ зон с особыми условиями использования территорий, особо охраняемых природных территорий, лесничеств



Республика Бурятия
Северо-Байкальский район



Линия совмещения с Листом 14

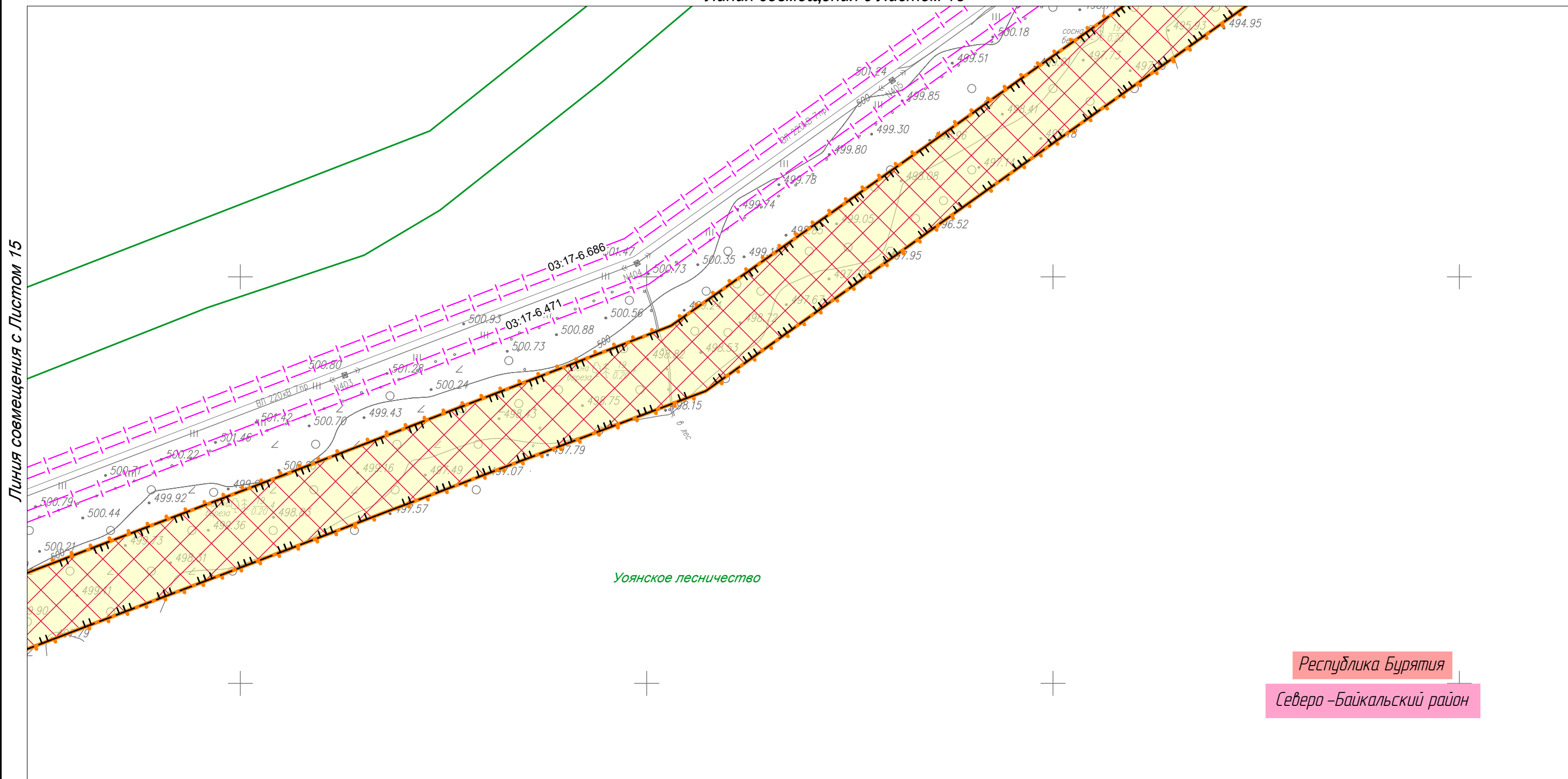
Линия совмещения с Листом 12

						Республика Бурятия, Северо-Байкальский район			
						Документация по планировке территории для размещения объектов энергетики федерального значения «ВЛ 500 кВ Нижнеангарская – Усть-Кут №2»			
Изм.	Кол.уч.	Лист	№ док.	Подп.	Дата	Материалы по обоснованию проекта планировки территории. Графическая часть.	Стадия	Лист	Листов
Разработчик	Мароховский А.А.			<i>Мароховский</i>	08.22		ППТ-4.4	13	318
Разработчик	Тимергалиева А.И.			<i>Тимергалиева</i>	08.22				
Разработчик	Журавлева А.В.			<i>Журавлева</i>	08.22				
Н. контр.	Алешина А.М.			<i>Алешина</i>	08.22				
Нач. отд.	Гнетова Н.Ю.			<i>Гнетова</i>	08.22	Схема границ зон с особыми условиями использования территорий, особо охраняемых природных территорий, лесничеств. М 1:5000		ООО НПО "Инжгеопроект" 109052, г. Москва, Рязанский проспект, д.2 стр.49	

Схема границ зон с особыми условиями использования территорий, особо охраняемых природных территорий, лесничеств



Линия совмещения с Листом 13



Уоянское лесничество

Республика Бурятия
Северо-Байкальский район

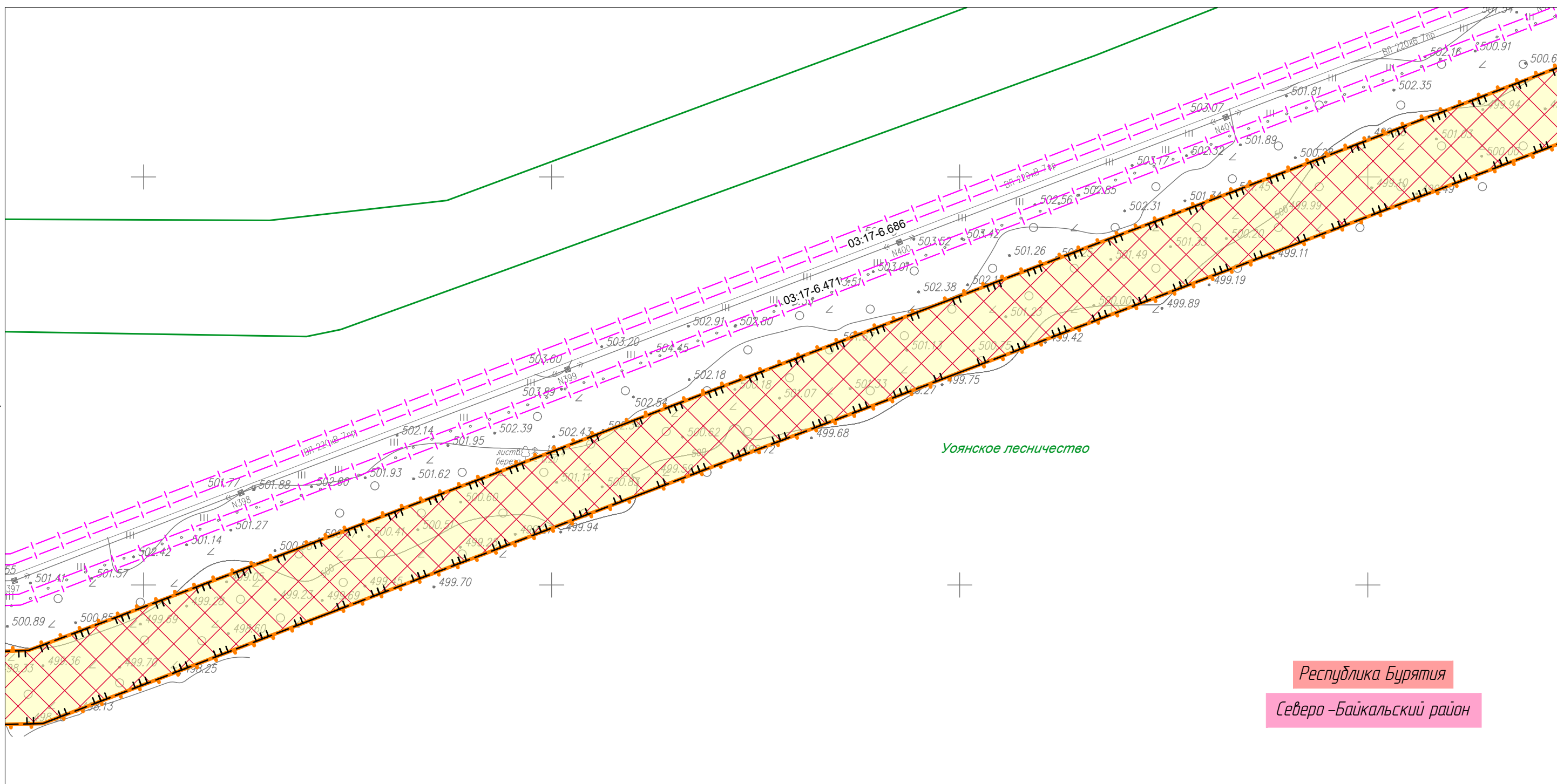
						Республика Бурятия, Северо-Байкальский район			
						Документация по планировке территории для размещения объектов энергетики федерального значения «ВЛ 500 кВ Нижнеангарская – Усть-Кут №2»			
Изм.	Кол.уч.	Лист	№ док.	Подп.	Дата	Материалы по обоснованию проекта планировки территории. Графическая часть.	Стадия	Лист	Листов
Разработчик	Мароховский А.А.			<i>Мароховский</i>	08.22		ППТ-4.4	14	318
Разработчик	Тимергалиева А.И.			<i>Тимергалиева</i>	08.22				
Разработчик	Журавлева А.В.			<i>Журавлева</i>	08.22				
Н. контр.	Алешина А.М.			<i>Алешина</i>	08.22				
Нач. отд.	Гнетова Н.Ю.			<i>Гнетова</i>	08.22	Схема границ зон с особыми условиями использования территорий, особо охраняемых природных территорий, лесничеств. М 1:5000		ООО НПО "Инжгеопроект" 109052, г. Москва, Рязанский проспект, д.2 стр.49	

Схема границ зон с особыми условиями использования территорий, особо охраняемых природных территорий, лесничеств



Линия совмещения с Листом 16

Линия совмещения с Листом 14



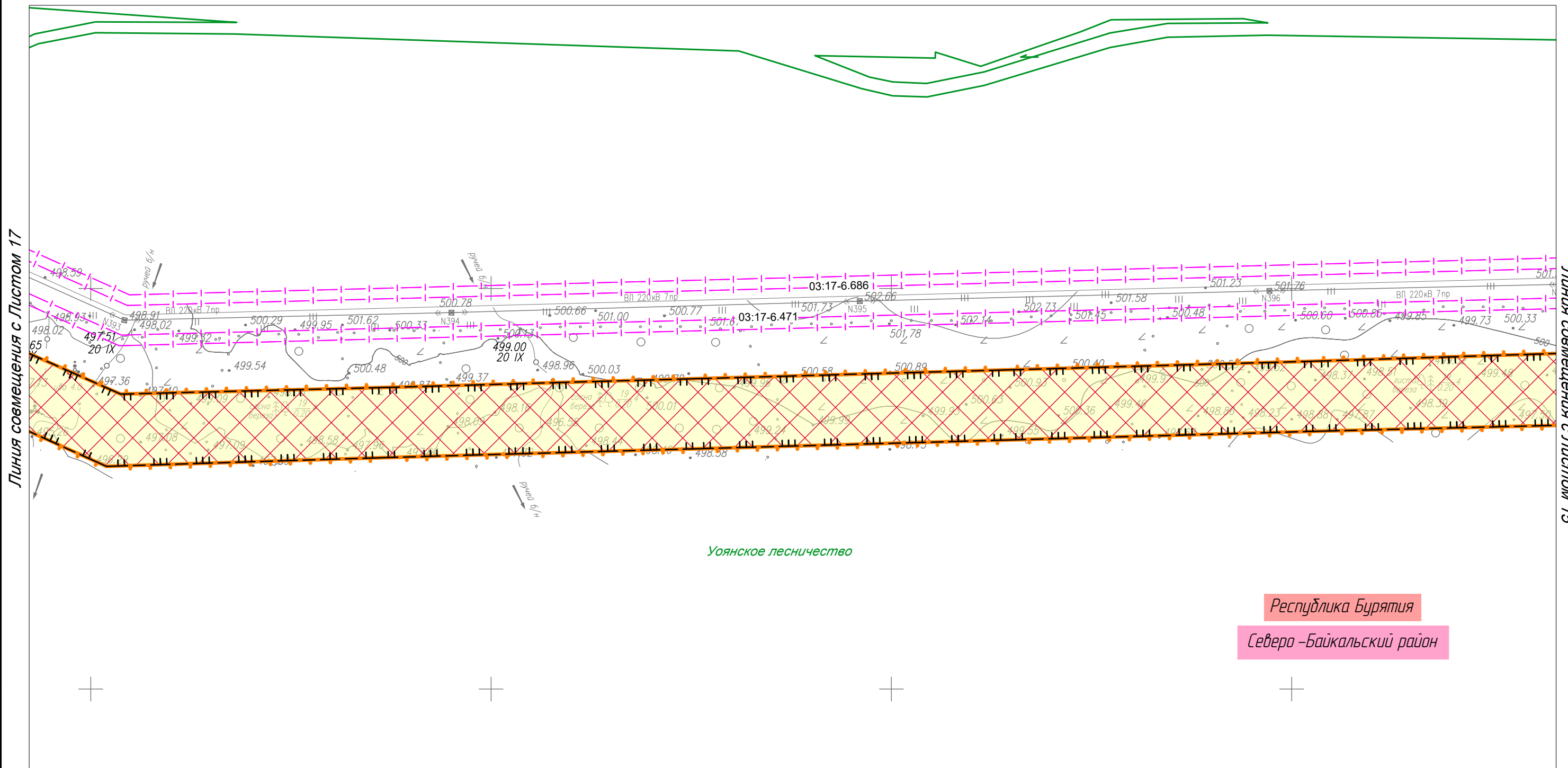
Уоянское лесничество

Республика Бурятия

Северо-Байкальский район

Республика Бурятия, Северо-Байкальский район					
Документация по планировке территории для размещения объектов энергетики федерального значения «ВЛ 500 кВ Нижнеангарская – Усть-Кут №2»					
Изм.	Кол.уч.	Лист	№ док.	Подп.	Дата
Разработчик	Мароховский А.А.			<i>Мароховский</i>	08.22
Разработчик	Тимергалиева А.И.			<i>Тимергалиева</i>	08.22
Разработчик	Журавлева А.В.			<i>Журавлева</i>	08.22
Н. контр.	Алешина А.М.			<i>Алешина</i>	08.22
Нач. отд.	Гнетова Н.Ю.			<i>Гнетова</i>	08.22
Материалы по обоснованию проекта планировки территории. Графическая часть.					
Схема границ зон с особыми условиями использования территорий, особо охраняемых природных территорий, лесничеств. М 1:5000					
Стадия		Лист	Листов		
ППТ-4.4		15	318		
ООО НПО "Инжгеопроект"			109052, г. Москва, Рязанский проспект, д.2 стр.49		
ИНЖГЕОПРОЕКТ					

Схема границ зон с особыми условиями использования территорий, особо охраняемых природных территорий, лесничеств



Республика Бурятия
Северо-Байкальский район


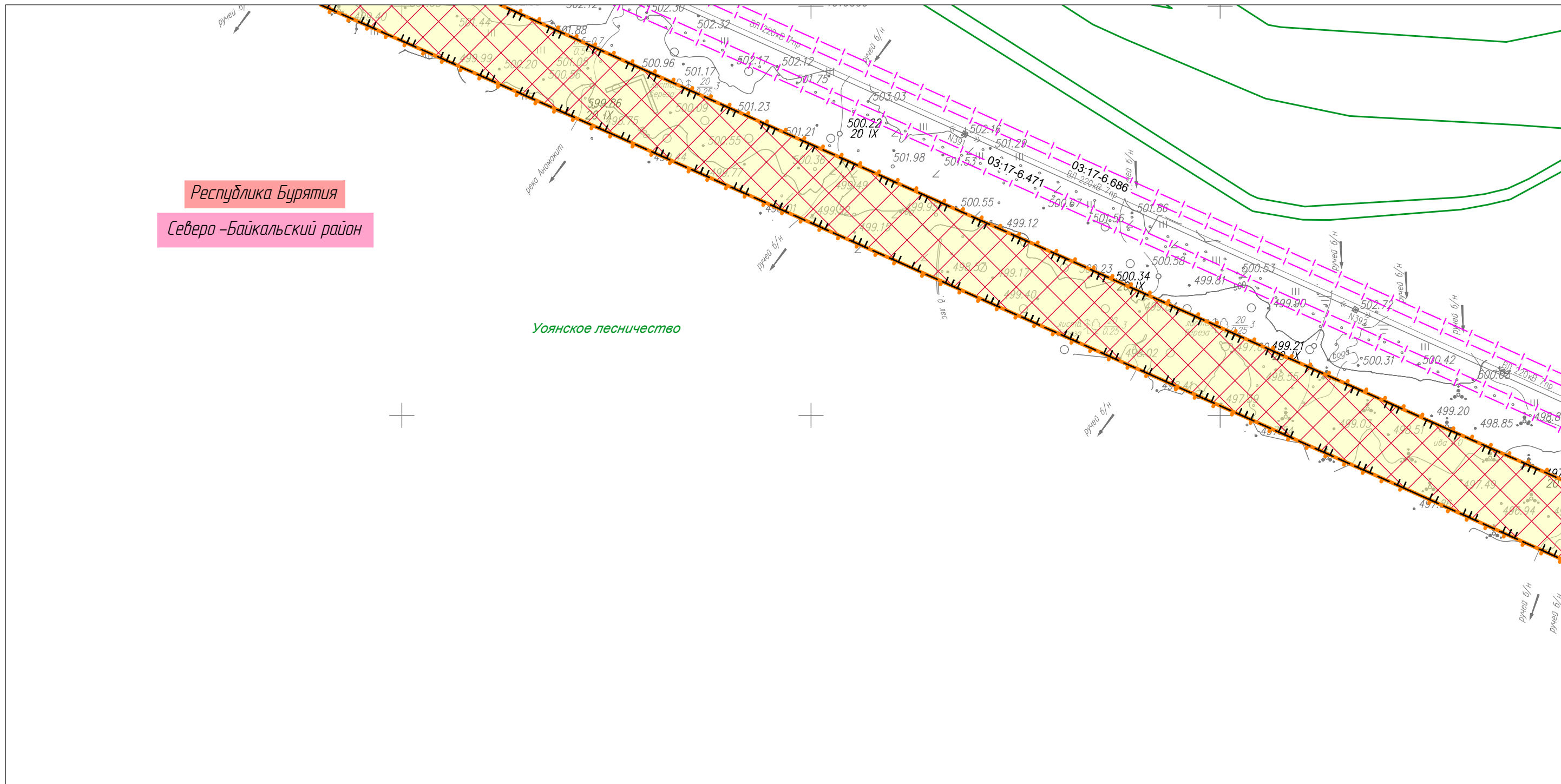
						Республика Бурятия, Северо-Байкальский район			
						Документация по планировке территории для размещения объектов энергетики федерального значения «ВЛ 500 кВ Нижнеангарская – Усть-Кут №2»			
Изм.	Кол.уч.	Лист	№ док.	Подп.	Дата	Материалы по обоснованию проекта планировки территории. Графическая часть.	Стадия	Лист	Листов
Разработчик	Марховский А.А.			<i>Марховский</i>	08.22		ППТ-4.4	16	318
Разработчик	Тимергалиева А.И.			<i>Тимергалиева</i>	08.22				
Разработчик	Журавлева А.В.			<i>Журавлева</i>	08.22				
Н. контр.	Алешина А.М.			<i>Алешина</i>	08.22		Схема границ зон с особыми условиями использования территорий, особо охраняемых природных территорий, лесничеств. М 1:5000		
Нач. отд.	Гнетова Н.Ю.			<i>Гнетова</i>	08.22	 ООО НПО "Инжгеопроект" 109052, г. Москва, Рязанский проспект, д.2 стр.49			

Схема границ зон с особыми условиями использования территорий, особо охраняемых природных территорий, лесничеств



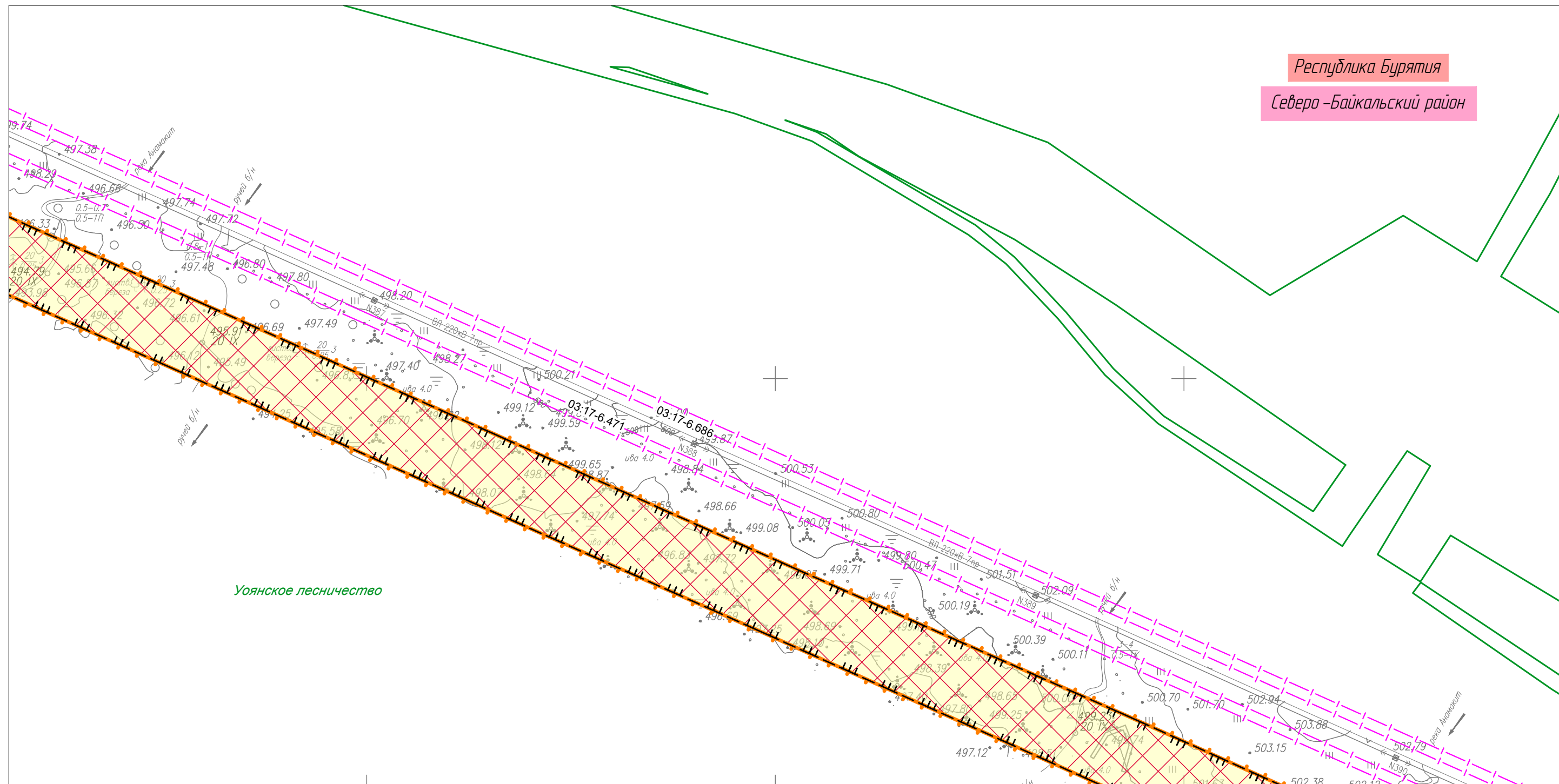
Линия совмещения с Листом 18



Линия совмещения с Листом 16

						Республика Бурятия, Северо-Байкальский район			
						Документация по планировке территории для размещения объектов энергетики федерального значения «ВЛ 500 кВ Нижнеангарская – Усть-Кут №2»			
Изм.	Кол.уч.	Лист	№ док.	Подп.	Дата	Материалы по обоснованию проекта планировки территории. Графическая часть.	Стадия	Лист	Листов
Разработчик	Мароховский А.А.			<i>Mar</i>	08.22		ППТ-4.4	17	318
Разработчик	Тимергалиева А.И.			<i>Tim</i>	08.22				
Разработчик	Журавлева А.В.			<i>Zh</i>	08.22				
Н. контр.	Алешина А.М.			<i>Al</i>	08.22				
Нач. отд.	Гнетова Н.Ю.			<i>Gne</i>	08.22	Схема границ зон с особыми условиями использования территорий, особо охраняемых природных территорий, лесничеств. М 1:5000		ООО НПО "Инжгеопроект" 109052, г. Москва, Рязанский проспект, д.2 стр.49	

Схема границ зон с особыми условиями использования территорий, особо охраняемых природных территорий, лесничеств



Линия совмещения с Листом 19

Линия совмещения с Листом 17


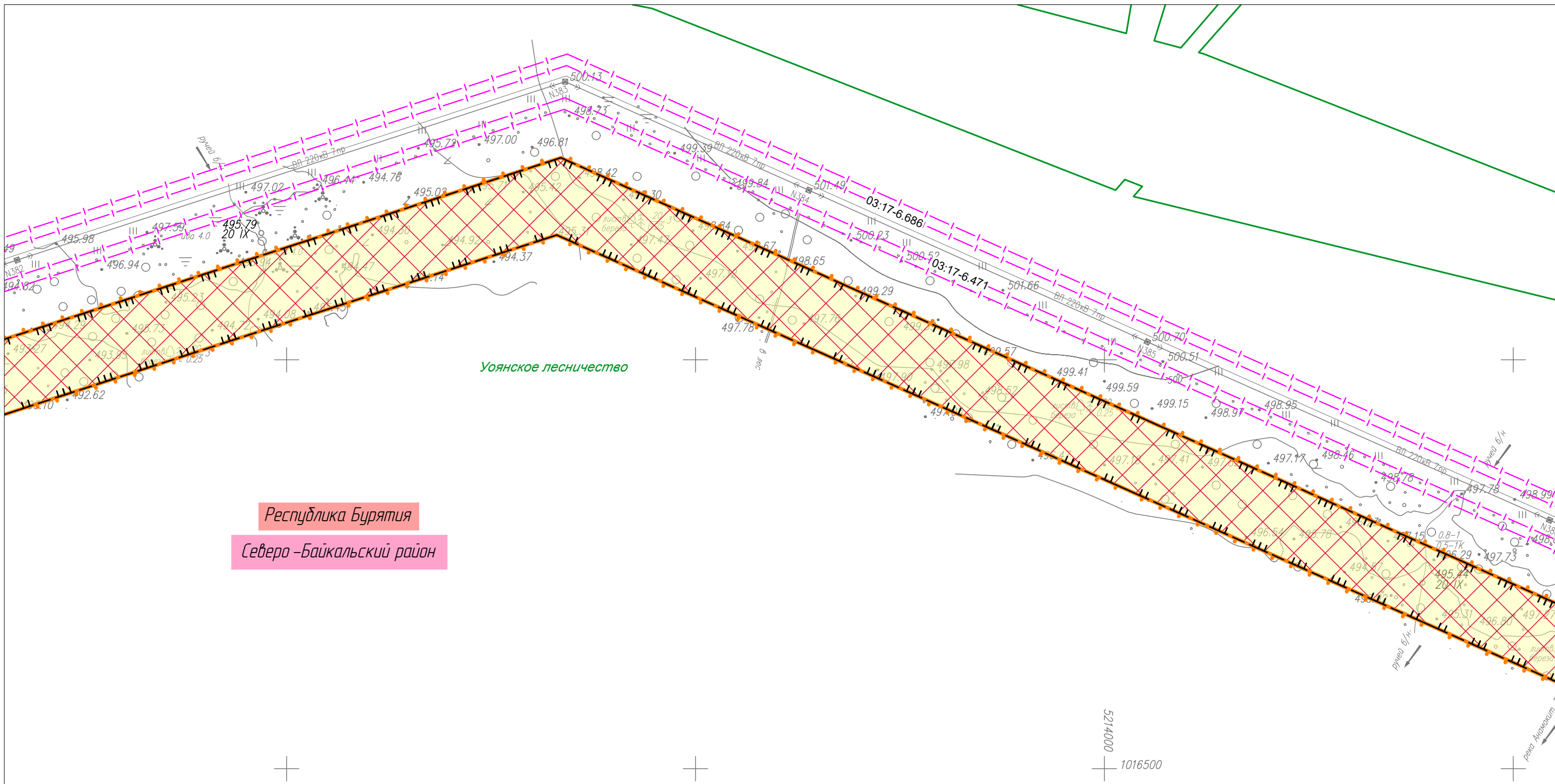
						Республика Бурятия, Северо-Байкальский район			
						Документация по планировке территории для размещения объектов энергетики федерального значения «ВЛ 500 кВ Нижнеангарская – Усть-Кут №2»			
Изм.	Кол.уч.	Лист	№ док.	Подп.	Дата	Материалы по обоснованию проекта планировки территории. Графическая часть.	Стадия	Лист	Листов
Разработчик	Мароховский А.А.			<i>Мароховский</i>	08.22		ППТ-4.4	18	318
Разработчик	Тимергалиева А.И.			<i>Тимергалиева</i>	08.22				
Разработчик	Журавлева А.В.			<i>Журавлева</i>	08.22				
Н. контр.	Алешина А.М.			<i>Алешина</i>	08.22				
Нач. отд.	Гнетова Н.Ю.			<i>Гнетова</i>	08.22	Схема границ зон с особыми условиями использования территорий, особо охраняемых природных территорий, лесничеств. М 1:5000			
						 ООО НПО "Инжгеопроект" 109052, г. Москва, Рязанский проспект, д.2 стр.49			

Схема границ зон с особыми условиями использования территорий, особо охраняемых природных территорий, лесничеств



Республика Бурятия
Северо-Байкальский район

Линия совмещения с Листом 20

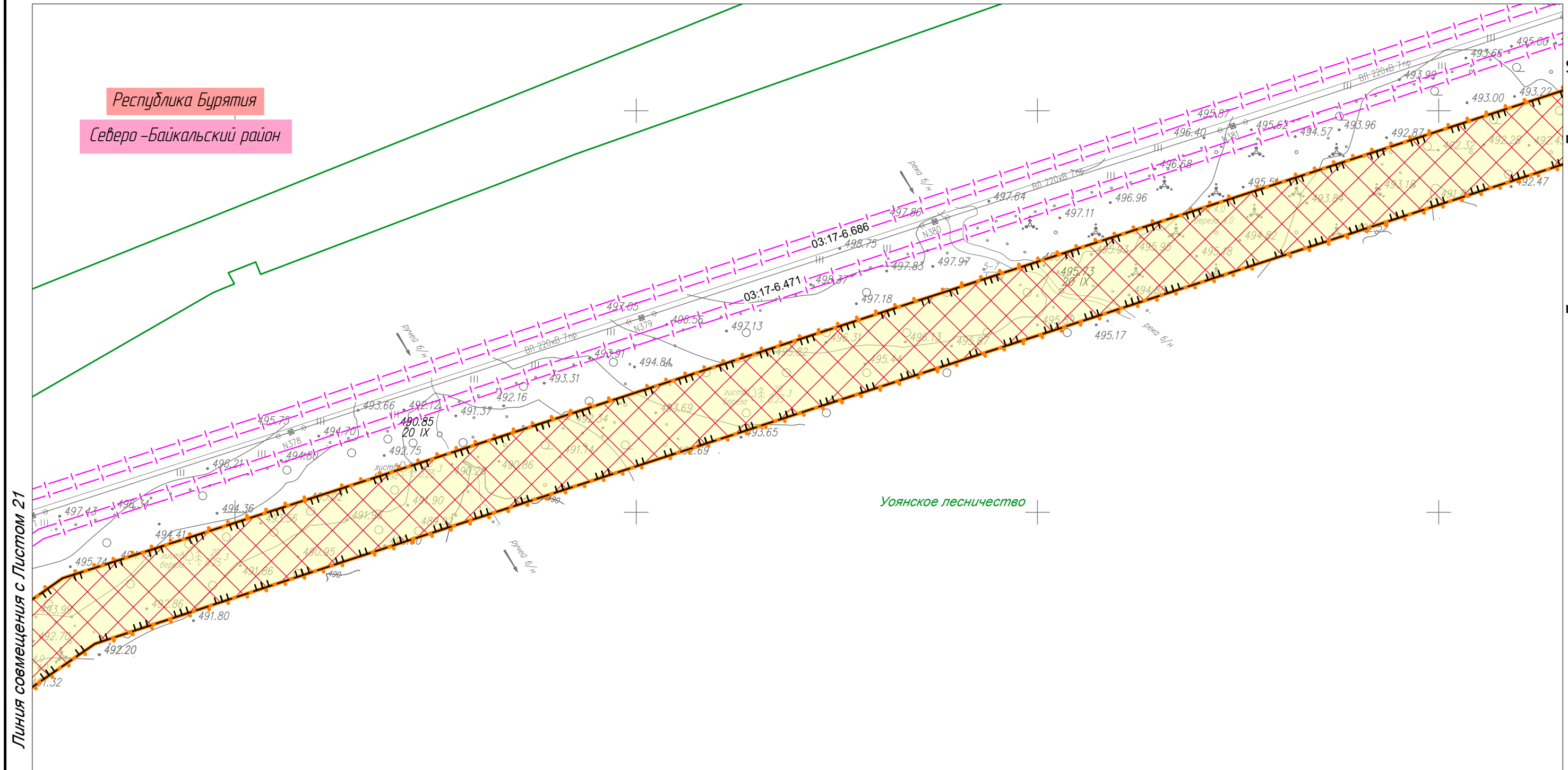
Линия совмещения с Листом 18

						Республика Бурятия, Северо-Байкальский район			
						Документация по планировке территории для размещения объектов энергетики федерального значения «ВЛ 500 кВ Нижнеангарская – Усть-Кут №2»			
Изм.	Кол.уч.	Лист	№ док.	Подп.	Дата	Материалы по обоснованию проекта планировки территории. Графическая часть.	Стадия	Лист	Листов
Разработчик	Мароховский А.А.			<i>Мароховский</i>	08.22		ППТ-4.4	19	318
Разработчик	Тимергалиева А.И.			<i>Тимергалиева</i>	08.22				
Разработчик	Журавлева А.В.			<i>Журавлева</i>	08.22				
Н. контр.	Алешина А.М.			<i>Алешина</i>	08.22				
Нач. отд.	Гнетова Н.Ю.			<i>Гнетова</i>	08.22	Схема границ зон с особыми условиями использования территорий, особо охраняемых природных территорий, лесничеств. М 1:5000		ООО НПО "Инжгеопроект" 109052, г. Москва, Рязанский проспект, д.2 стр.49	

Схема границ зон с особыми условиями использования территорий, особо охраняемых природных территорий, лесничеств



Республика Бурятия
Северо-Байкальский район



Линия совмещения с Листом 21

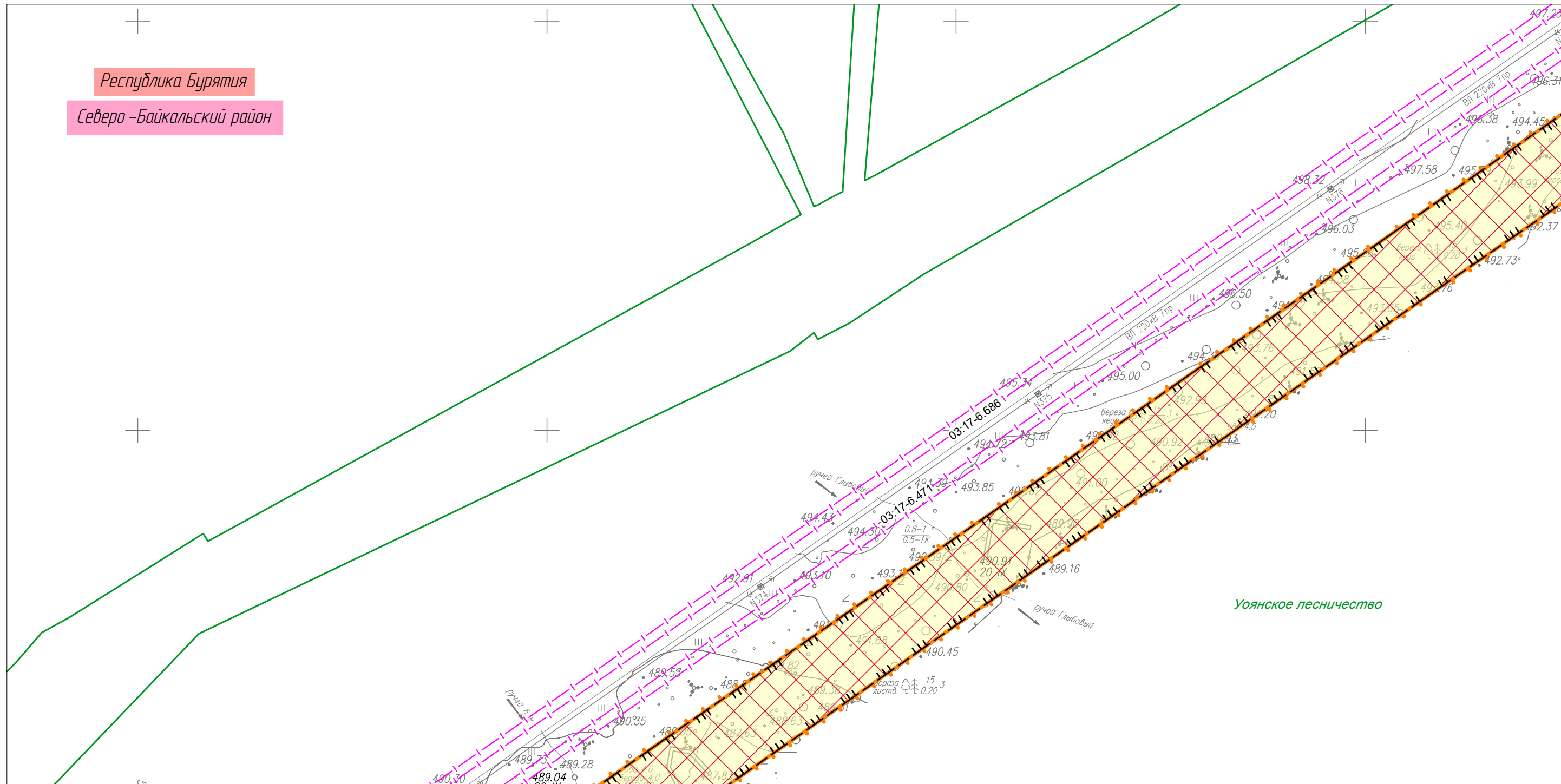
Линия совмещения с Листом 19

						Республика Бурятия, Северо-Байкальский район			
						Документация по планировке территории для размещения объектов энергетики федерального значения «ВЛ 500 кВ Нижнеангарская – Усть-Кут №2»			
Изм.	Кол.уч.	Лист	№ док.	Подп.	Дата	Материалы по обоснованию проекта планировки территории. Графическая часть.	Стадия	Лист	Листов
Разработчик	Мароховский А.А.			<i>Мароховский</i>	08.22		ППТ-4.4	20	318
Разработчик	Тимергалиева А.И.			<i>Тимергалиева</i>	08.22				
Разработчик	Журавлева А.В.			<i>Журавлева</i>	08.22				
Н. контр.	Алешина А.М.			<i>Алешина</i>	08.22	Схема границ зон с особыми условиями использования территорий, особо охраняемых природных территорий, лесничеств. М 1:5000	ООО НПО "Инжгеопроект" 109052, г. Москва, Рязанский проспект, д.2 стр.49		
Нач. отд.	Гнетова Н.Ю.			<i>Гнетова</i>	08.22				

Схема границ зон с особыми условиями использования территорий, особо охраняемых природных территорий, лесничеств



Республика Бурятия
Северо-Байкальский район



Линия совмещения с Листом 22

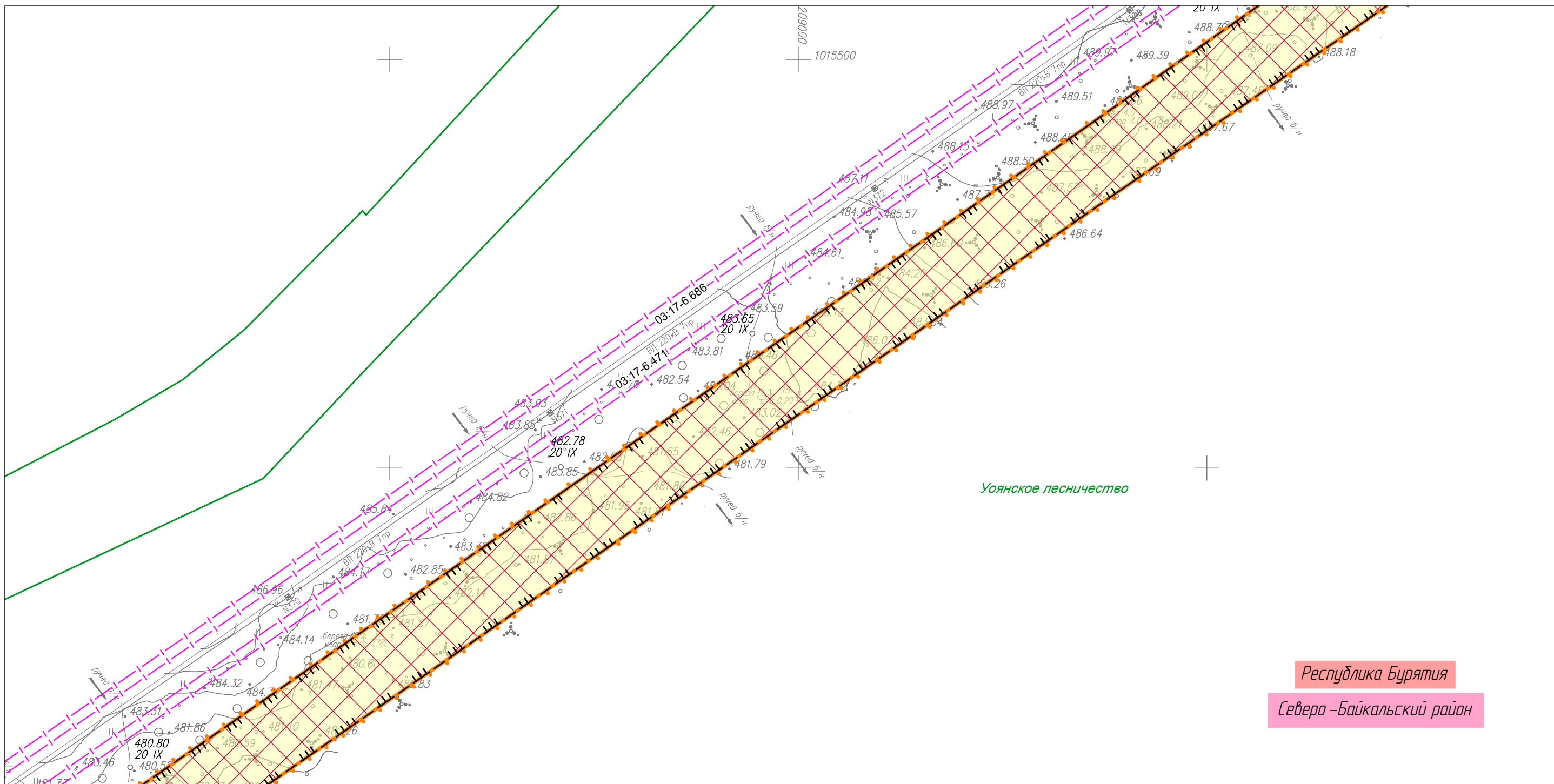
Линия совмещения с Листом 20

						Республика Бурятия, Северо-Байкальский район			
						Документация по планировке территории для размещения объектов энергетики федерального значения «ВЛ 500 кВ Нижнеангарская – Усть-Кут №2»			
Изм.	Кол.уч.	Лист	№ док.	Подп.	Дата	Материалы по обоснованию проекта планировки территории. Графическая часть.	Стадия	Лист	Листов
Разработчик	Мароховский А.А.			<i>Мароховский</i>	08.22		ППТ-4.4	21	318
Разработчик	Тимергалиева А.И.			<i>Тимергалиева</i>	08.22				
Разработчик	Журавлева А.В.			<i>Журавлева</i>	08.22				
Н. контр.	Алешина А.М.			<i>Алешина</i>	08.22				
Нач. отд.	Гнетова Н.Ю.			<i>Гнетова</i>	08.22	Схема границ зон с особыми условиями использования территорий, особо охраняемых природных территорий, лесничеств. М 1:5000	ООО НПО "Инжгеопроект" 109052, г. Москва, Рязанский проспект, д.2 стр.49		

Схема границ зон с особыми условиями использования территорий, особо охраняемых природных территорий, лесничеств



Линия совмещения с Листом 21



Уоянское лесничество

Республика Бурятия
Северо-Байкальский район

Линия совмещения с Листом 23

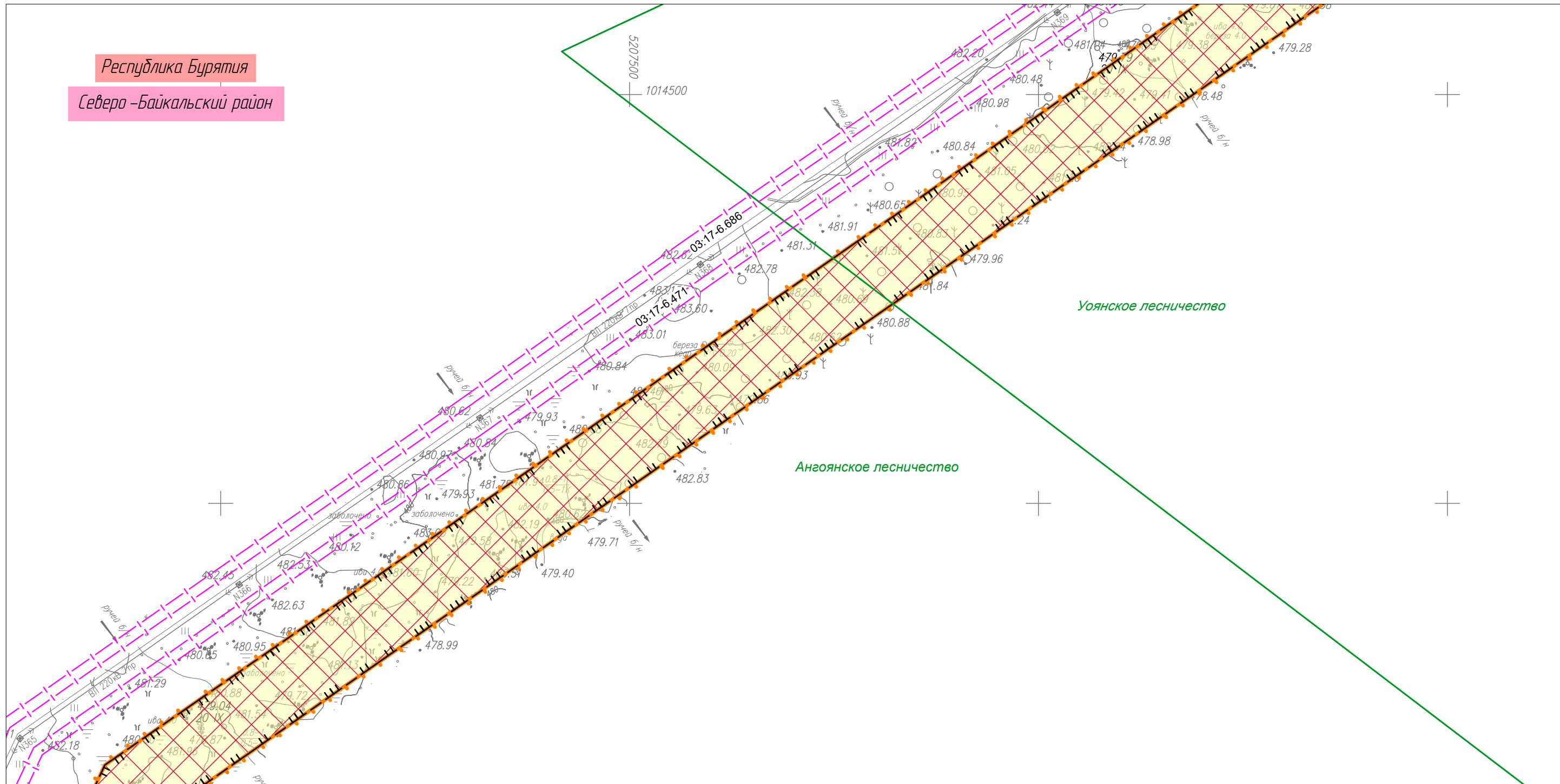
						Республика Бурятия, Северо-Байкальский район			
						Документация по планировке территории для размещения объектов энергетики федерального значения «ВЛ 500 кВ Нижнеангарская – Усть-Кут №2»			
Изм.	Кол.уч.	Лист	№ док.	Подп.	Дата	Материалы по обоснованию проекта планировки территории. Графическая часть.	Стадия	Лист	Листов
Разработчик	Мароховский А.А.			<i>Marokhovskiy</i>	08.22		ППТ-4.4	22	318
Разработчик	Тимергалиева А.И.			<i>Timergalievay</i>	08.22				
Разработчик	Журавлева А.В.			<i>Zhuravleva</i>	08.22				
Н. контр.	Алешина А.М.			<i>Aleshina</i>	08.22		Схема границ зон с особыми условиями использования территорий, особо охраняемых природных территорий, лесничеств. М 1:5000		
Нач. отд.	Гнетова Н.Ю.			<i>Gnetova</i>	08.22				
						ООО НПО "Инжгеопроект" 109052, г. Москва, Рязанский проспект, д.2 стр.49			

Схема границ зон с особыми условиями использования территорий, особо охраняемых природных территорий, лесничеств



Линия совмещения с Листом 22

Республика Бурятия
Северо-Байкальский район



Линия совмещения с Листом 24

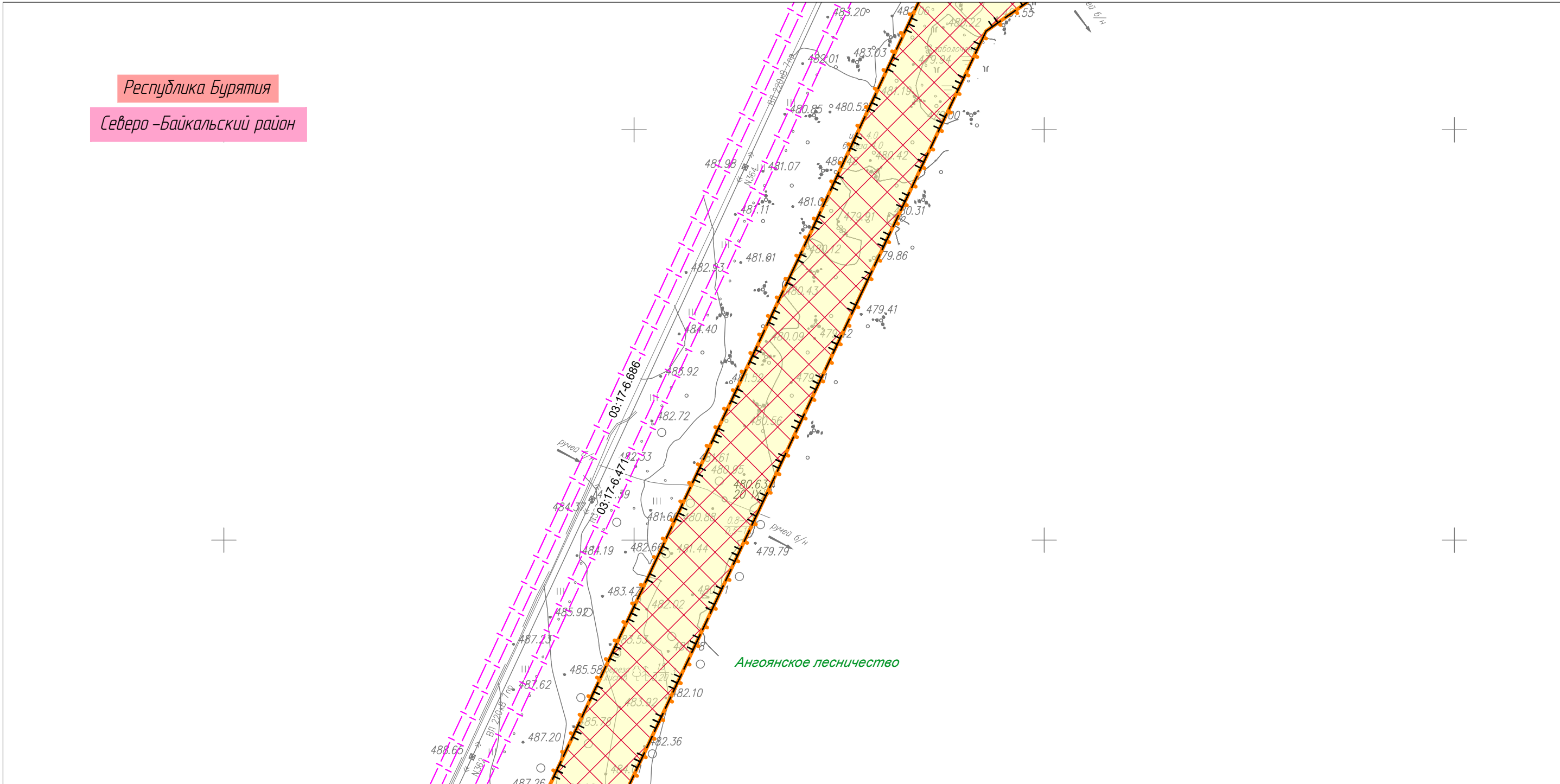
						Республика Бурятия Северо-Байкальский район			
						Документация по планировке территории для размещения объектов энергетики федерального значения «ВЛ 500 кВ Нижнеангарская – Усть-Кут №2»			
Изм.	Кол.уч.	Лист	№ док.	Подп.	Дата	Материалы по обоснованию проекта планировки территории. Графическая часть.	Стадия	Лист	Листов
Разработчик	Мароховский А.А.			<i>Marokhovskiy</i>	08.22		ППТ-4.4	23	318
Разработчик	Тимергалиева А.И.			<i>Timergalievaya</i>	08.22				
Разработчик	Журавлева А.В.			<i>Zhuravleva</i>	08.22				
Н. контр.	Алешина А.М.			<i>Aleshina</i>	08.22				
Нач. отд.	Гнетова Н.Ю.			<i>Gnetova</i>	08.22	Схема границ зон с особыми условиями использования территорий, особо охраняемых природных территорий, лесничеств. М 1:5000		ООО НПО "Инжгеопроект" 109052, г. Москва, Рязанский проспект, д.2 стр.49	

Схема границ зон с особыми условиями использования территорий, особо охраняемых природных территорий, лесничеств



Линия совмещения с Листом 23

Республика Бурятия
Северо-Байкальский район



Ангоянское лесничество

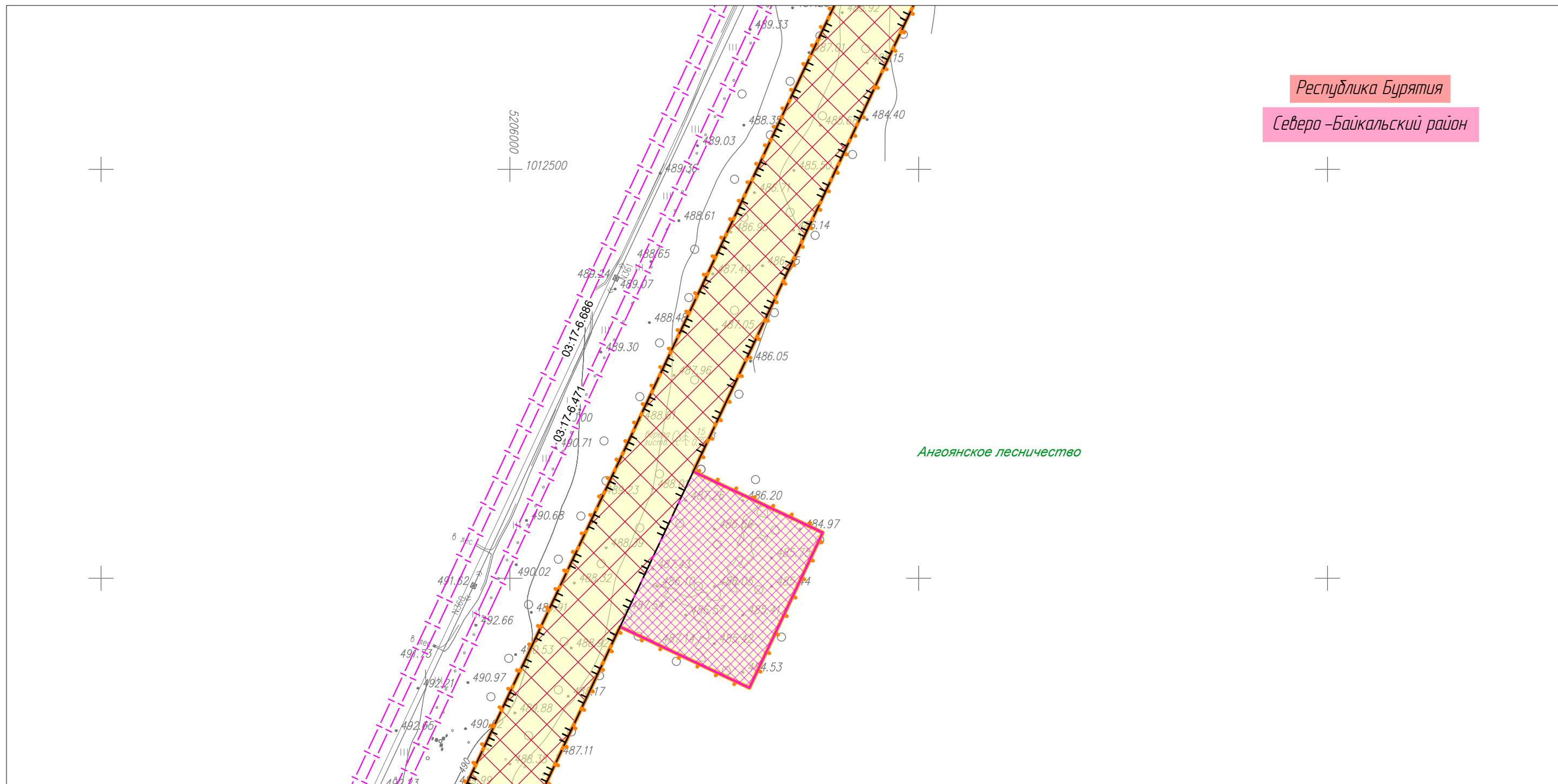
Линия совмещения с Листом 25

						Республика Бурятия, Северо-Байкальский район			
						Документация по планировке территории для размещения объектов энергетики федерального значения «ВЛ 500 кВ Нижнеангарская – Усть-Кут №2»			
Изм.	Кол.уч.	Лист	№ док.	Подп.	Дата	Материалы по обоснованию проекта планировки территории. Графическая часть.	Стадия	Лист	Листов
Разработчик	Мароховский А.А.			<i>Marokhovskiy</i>	08.22		ППТ-4.4	24	318
Разработчик	Тимергалиева А.И.			<i>Timergalievay</i>	08.22				
Разработчик	Журавлева А.В.			<i>Zhuravleva</i>	08.22				
Н. контр.	Алешина А.М.			<i>Aleshina</i>	08.22				
Нач. отд.	Гнетова Н.Ю.			<i>Gnetova</i>	08.22	Схема границ зон с особыми условиями использования территорий, особо охраняемых природных территорий, лесничеств. М 1:5000		 ООО НПО "Инжгеопроект" 109052, г. Москва, Рязанский проспект, д.2 стр.49	

Схема границ зон с особыми условиями использования территорий, особо охраняемых природных территорий, лесничеств



Линия совмещения с Листом 24



Республика Бурятия

Северо-Байкальский район

Ангоянское лесничество

Линия совмещения с Листом 26


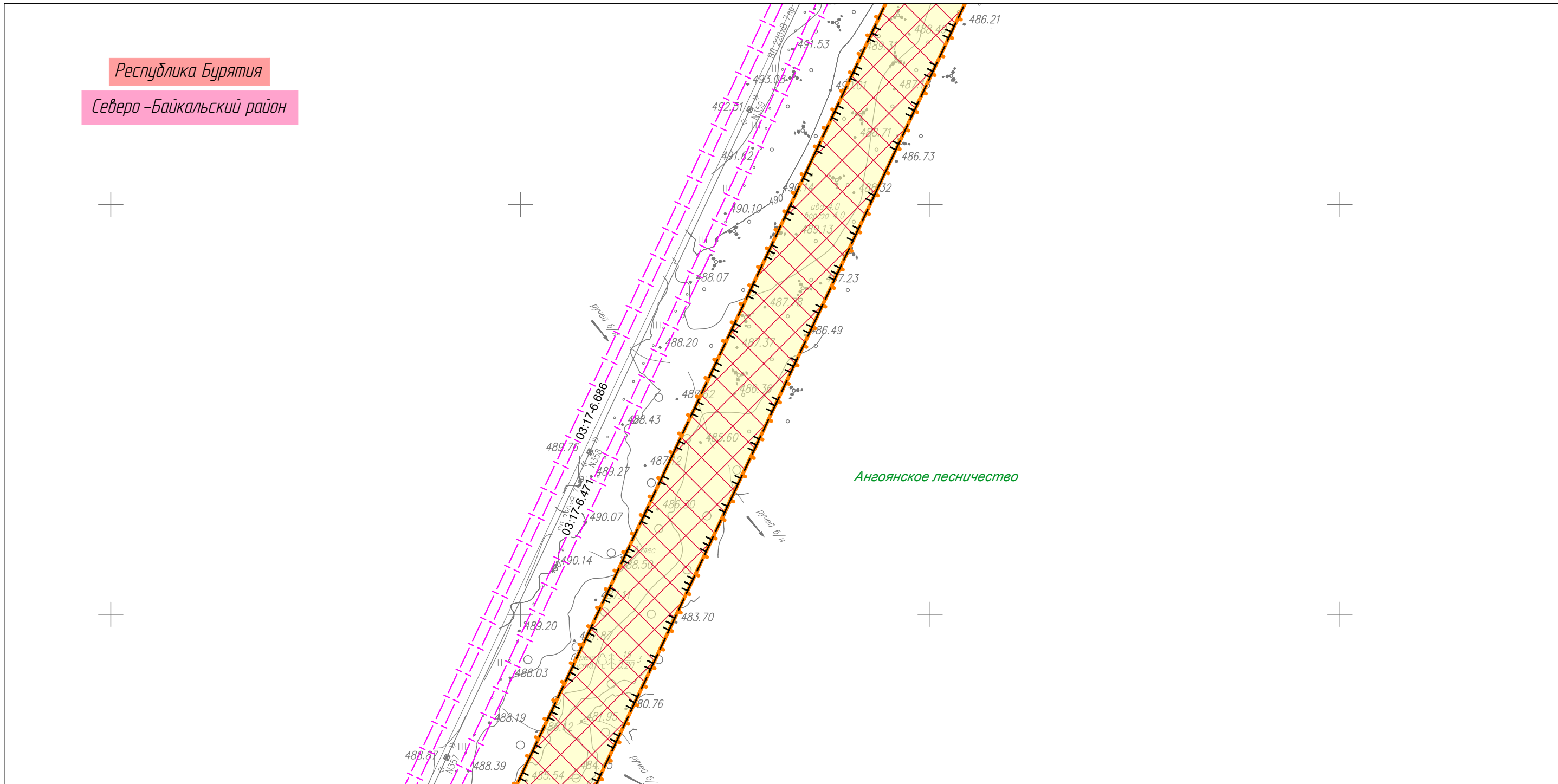
						Республика Бурятия, Северо-Байкальский район			
						Документация по планировке территории для размещения объектов энергетики федерального значения «ВЛ 500 кВ Нижнеангарская – Усть-Кут №2»			
Изм.	Кол.уч.	Лист	№ док.	Подп.	Дата	Материалы по обоснованию проекта планировки территории. Графическая часть.	Стадия	Лист	Листов
Разработчик	Мароховский А.А.			<i>Мароховский</i>	08.22		ППТ-4.4	25	318
Разработчик	Тимергалиева А.И.			<i>Тимергалиева</i>	08.22				
Разработчик	Журавлева А.В.			<i>Журавлева</i>	08.22				
Н. контр.	Алешина А.М.			<i>Алешина</i>	08.22				
Нач. отд.	Гнетова Н.Ю.			<i>Гнетова</i>	08.22	Схема границ зон с особыми условиями использования территорий, особо охраняемых природных территорий, лесничеств. М 1:5000			
						 ООО НПО "Инжгеопроект" 109052, г. Москва, Рязанский проспект, д.2 стр.49			

Схема границ зон с особыми условиями использования территорий, особо охраняемых природных территорий, лесничеств



Линия совмещения с Листом 25

Республика Бурятия
Северо-Байкальский район



Линия совмещения с Листом 27


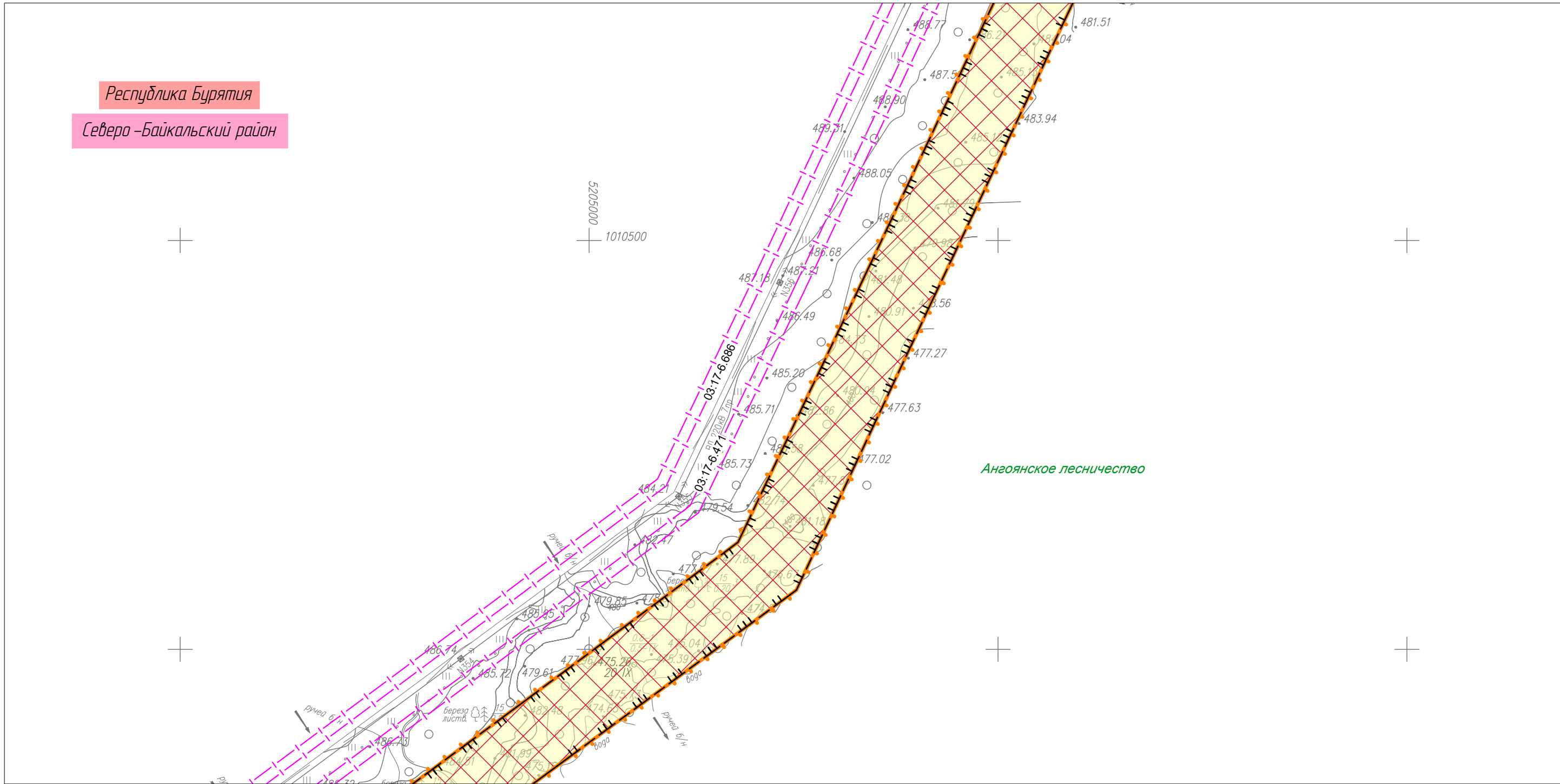
						Республика Бурятия, Северо-Байкальский район			
						Документация по планировке территории для размещения объектов энергетики федерального значения «ВЛ 500 кВ Нижнеангарская – Усть-Кут №2»			
Изм.	Кол.уч.	Лист	№ док.	Подп.	Дата	Материалы по обоснованию проекта планировки территории. Графическая часть.	Стадия	Лист	Листов
Разработчик	Мароховский А.А.			<i>Marokhovskiy</i>	08.22		ППТ-4.4	26	318
Разработчик	Тимергалиева А.И.			<i>Timergalievaya</i>	08.22				
Разработчик	Журавлева А.В.			<i>Zhuravleva</i>	08.22				
Н. контр.	Алешина А.М.			<i>Aleshina</i>	08.22				
Нач. отд.	Гнетова Н.Ю.			<i>Gnetova</i>	08.22	Схема границ зон с особыми условиями использования территорий, особо охраняемых природных территорий, лесничеств. М 1:5000		 ООО НПО "Инжгеопроект" 109052, г. Москва, Рязанский проспект, д.2 стр.49	

Схема границ зон с особыми условиями использования территорий, особо охраняемых природных территорий, лесничеств



Линия совмещения с Листом 26

Республика Бурятия
Северо-Байкальский район



Ангоянское лесничество

Линия совмещения с Листом 28

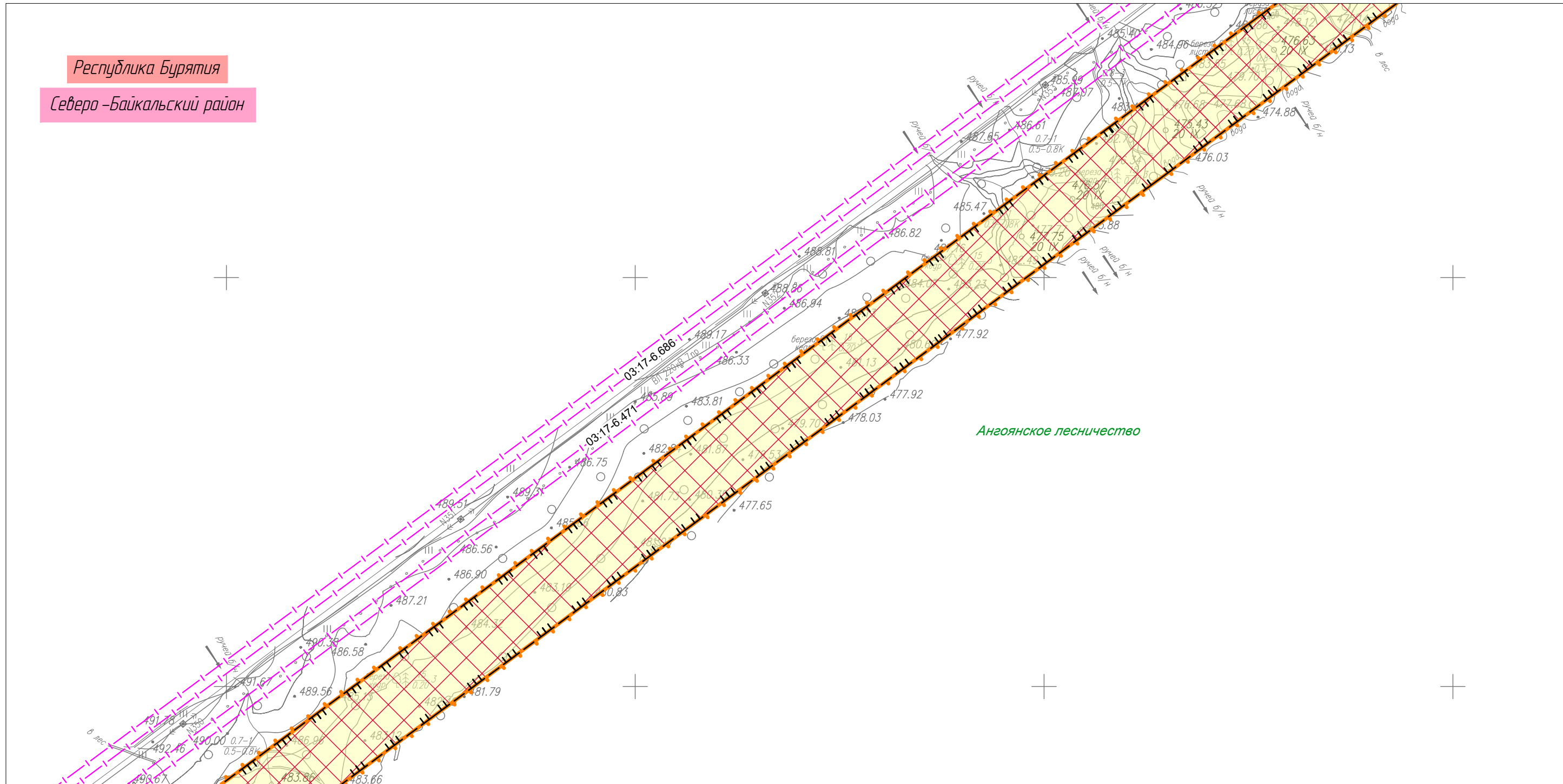
						Республика Бурятия, Северо-Байкальский район			
						Документация по планировке территории для размещения объектов энергетики федерального значения «ВЛ 500 кВ Нижнеангарская – Усть-Кут №2»			
Изм.	Кол.уч.	Лист	№ док.	Подп.	Дата	Материалы по обоснованию проекта планировки территории. Графическая часть.	Стадия	Лист	Листов
Разработчик	Мароховский А.А.			<i>Мароховский</i>	08.22		ППТ-4.4	27	318
Разработчик	Тимергалиева А.И.			<i>Тимергалиева</i>	08.22				
Разработчик	Журавлева А.В.			<i>Журавлева</i>	08.22				
Н. контр.	Алешина А.М.			<i>Алешина</i>	08.22				
Нач. отд.	Гнетова Н.Ю.			<i>Гнетова</i>	08.22	Схема границ зон с особыми условиями использования территорий, особо охраняемых природных территорий, лесничеств. М 1:5000			
						ООО НПО "Инжгеопроект" 109052, г. Москва, Рязанский проспект, д.2 стр.49			

Схема границ зон с особыми условиями использования территорий, особо охраняемых природных территорий, лесничеств



Линия совмещения с Листом 27

Республика Бурятия
Северо-Байкальский район



Линия совмещения с Листом 29


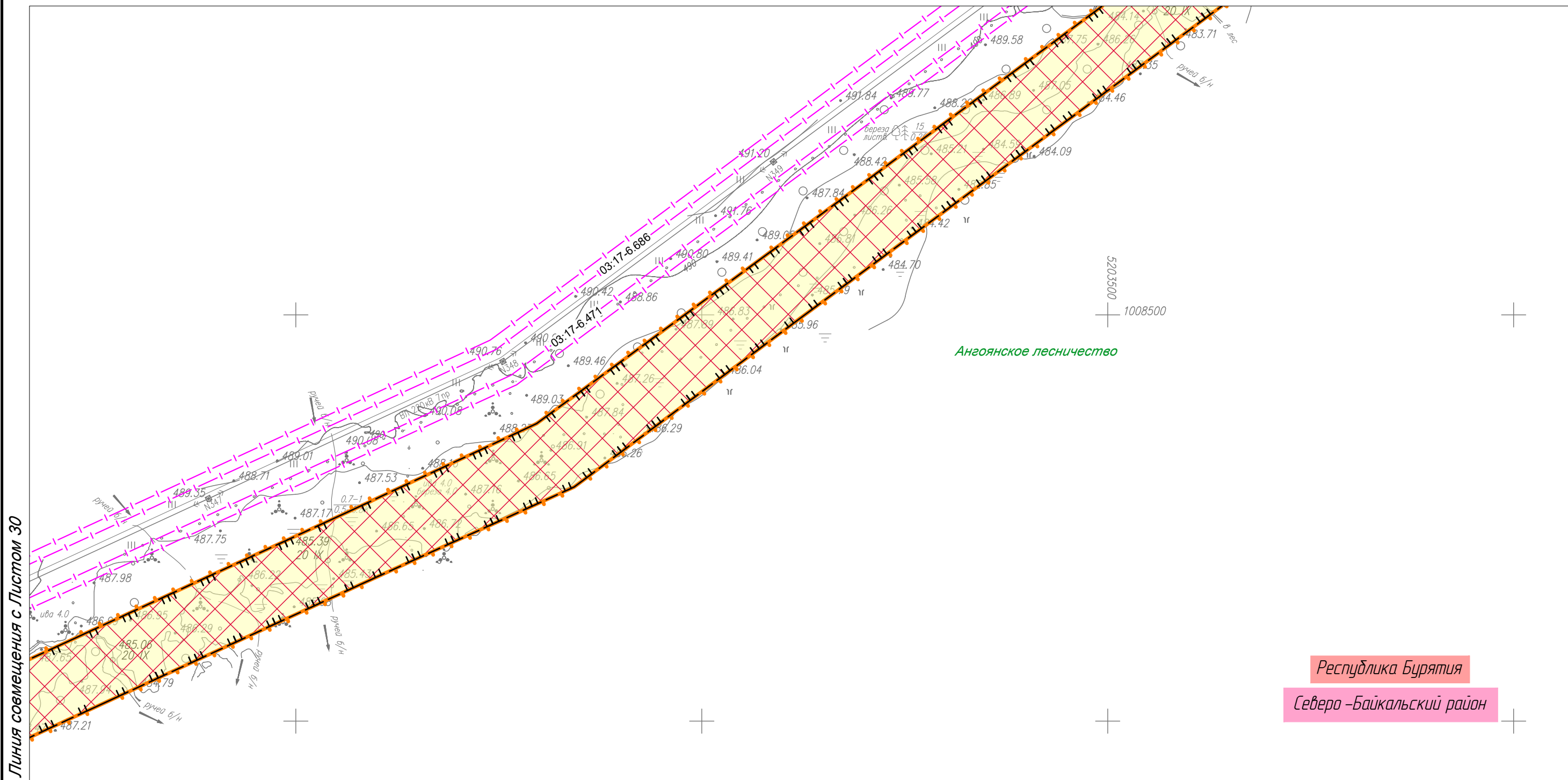
						Республика Бурятия, Северо-Байкальский район			
						Документация по планировке территории для размещения объектов энергетики федерального значения «ВЛ 500 кВ Нижнеангарская – Усть-Кут №2»			
Изм.	Кол.уч.	Лист	№ док.	Подп.	Дата	Материалы по обоснованию проекта планировки территории. Графическая часть.	Стадия	Лист	Листов
Разработчик	Мароховский А.А.			<i>Mar</i>	08.22		ППТ-4.4	28	318
Разработчик	Тимергалиева А.И.			<i>Tim</i>	08.22				
Разработчик	Журавлева А.В.			<i>Zh</i>	08.22				
Н. контр.	Алешина А.М.			<i>Al</i>	08.22				
Нач. отд.	Гнетова Н.Ю.			<i>Gne</i>	08.22	Схема границ зон с особыми условиями использования территорий, особо охраняемых природных территорий, лесничеств. М 1:5000		 ООО НПО "Инжгеопроект" 109052, г. Москва, Рязанский проспект, д.2 стр.49	

Схема границ зон с особыми условиями использования территорий, особо охраняемых природных территорий, лесничеств



Линия совмещения с Листом 28

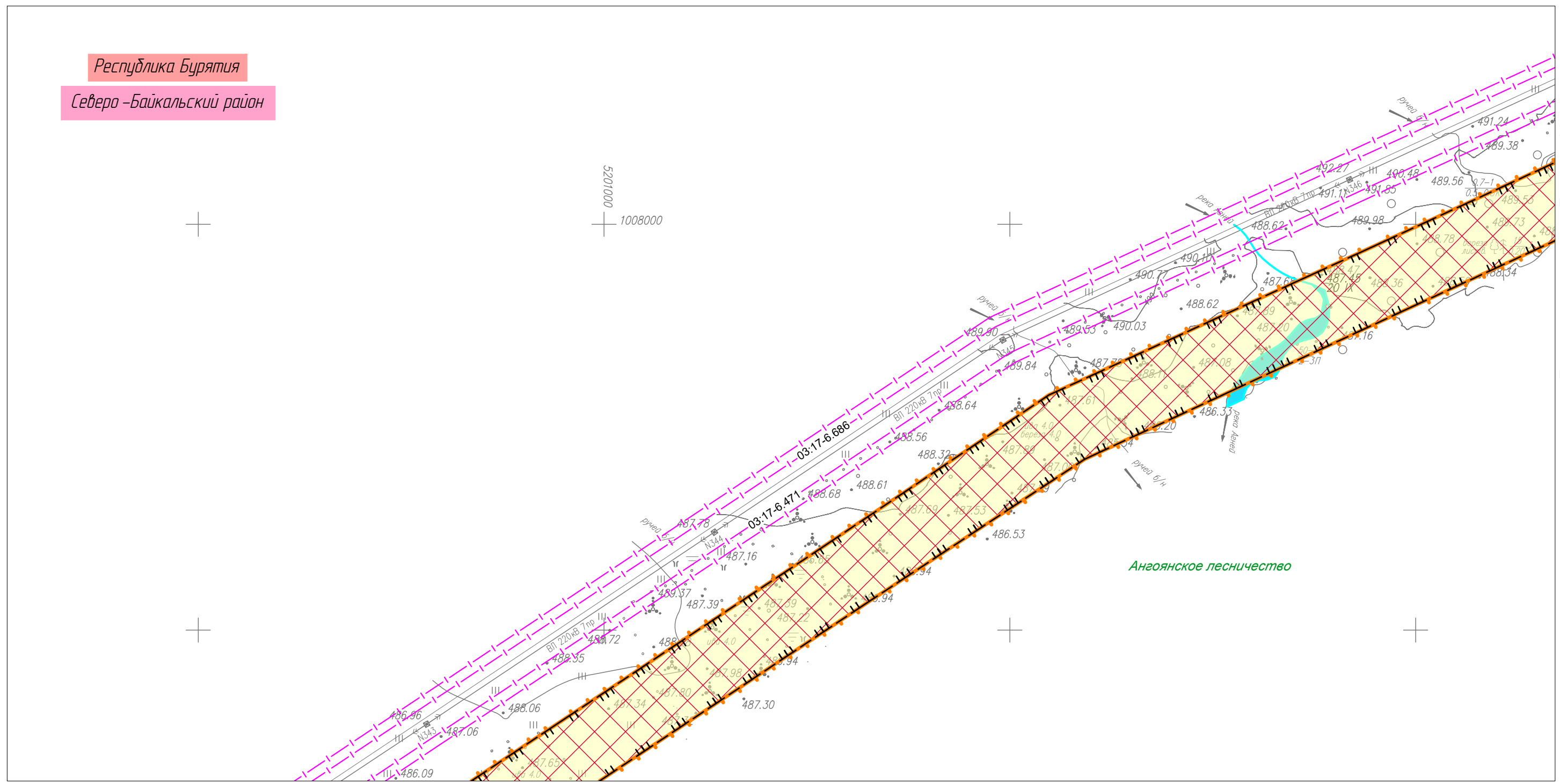


						Республика Бурятия, Северо-Байкальский район			
						Документация по планировке территории для размещения объектов энергетики федерального значения «ВЛ 500 кВ Нижнеангарская – Усть-Кут №2»			
Изм.	Кол.уч.	Лист	№ док.	Подп.	Дата	Материалы по обоснованию проекта планировки территории. Графическая часть.	Стадия	Лист	Листов
Разработчик	Мароховский А.А.			<i>Мароховский</i>	08.22		ППТ-4.4	29	318
Разработчик	Тимергалиева А.И.			<i>Тимергалиева</i>	08.22				
Разработчик	Журавлева А.В.			<i>Журавлева</i>	08.22				
Н. контр.	Алешина А.М.			<i>Алешина</i>	08.22	Схема границ зон с особыми условиями использования территорий, особо охраняемых природных территорий, лесничеств. М 1:5000	ООО НПО "Инжгеопроект" 109052, г. Москва, Рязанский проспект, д.2 стр.49		
Нач. отд.	Гнетова Н.Ю.			<i>Гнетова</i>	08.22				

Схема границ зон с особыми условиями использования территорий, особо охраняемых природных территорий, лесничеств



Республика Бурятия
Северо-Байкальский район



Линия совмещения с Листом 31

Линия совмещения с Листом 29

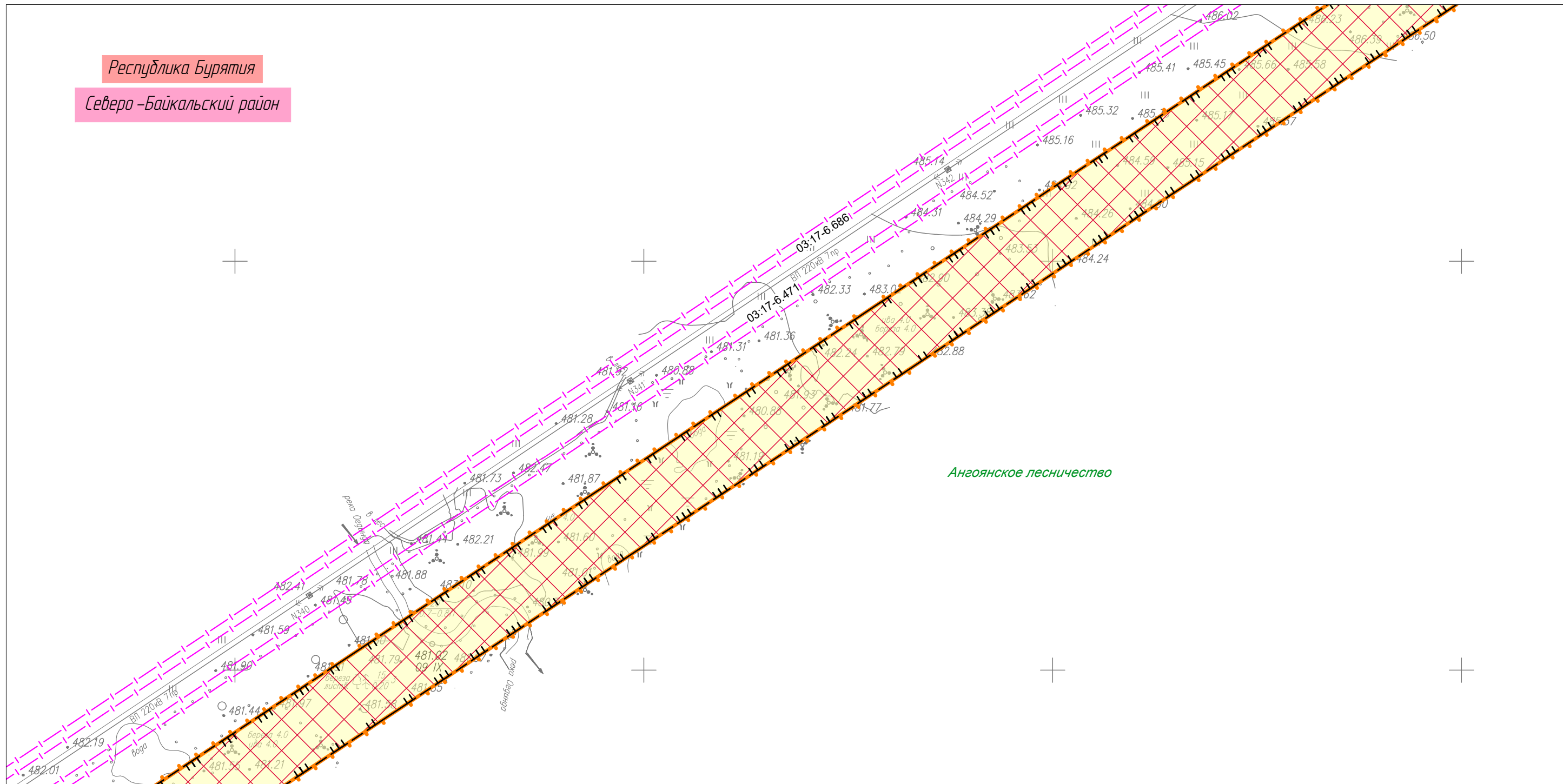
						Республика Бурятия, Северо-Байкальский район			
						Документация по планировке территории для размещения объектов энергетики федерального значения «ВЛ 500 кВ Нижнеангарская – Усть-Кут №2»			
Изм.	Кол.уч.	Лист	№ док.	Подп.	Дата	Материалы по обоснованию проекта планировки территории. Графическая часть.	Стадия	Лист	Листов
Разработчик	Мароховский А.А.			<i>Мароховский</i>	08.22		ППТ-4.4	30	318
Разработчик	Тимергалиева А.И.			<i>Тимергалиева</i>	08.22				
Разработчик	Журавлева А.В.			<i>Журавлева</i>	08.22				
Н. контр.	Алешина А.М.			<i>Алешина</i>	08.22				
Нач. отд.	Гнетова Н.Ю.			<i>Гнетова</i>	08.22	Схема границ зон с особыми условиями использования территорий, особо охраняемых природных территорий, лесничеств. М 1:5000	ООО НПО "Инжгеопроект" 109052, г. Москва, Рязанский проспект, д.2 стр.49		

Схема границ зон с особыми условиями использования территорий, особо охраняемых природных территорий, лесничеств



Республика Бурятия
Северо-Байкальский район

Линия совмещения с Листом 30



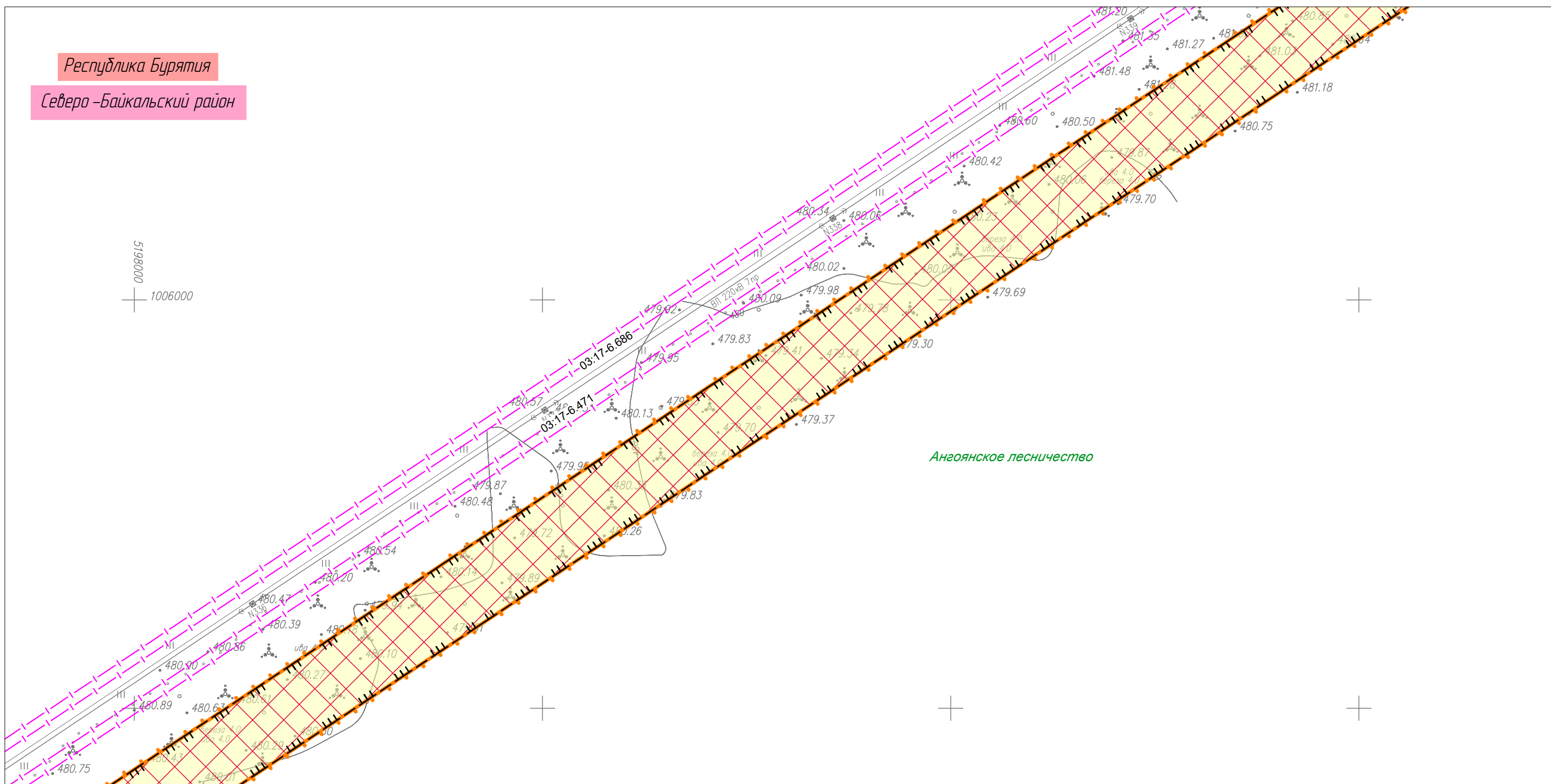
Линия совмещения с Листом 32

						Республика Бурятия, Северо-Байкальский район			
						Документация по планировке территории для размещения объектов энергетики федерального значения «ВЛ 500 кВ Нижнеангарская – Усть-Кут №2»			
Изм.	Кол.уч.	Лист	№ док.	Подп.	Дата	Материалы по обоснованию проекта планировки территории. Графическая часть.	Стадия	Лист	Листов
Разработчик		Мароховский А.А.		<i>Мароховский</i>	08.22		ППТ-4.4	31	318
Разработчик		Тимергалиева А.И.		<i>Тимергалиева</i>	08.22				
Разработчик		Журавлева А.В.		<i>Журавлева</i>	08.22				
Н. контр.		Алешина А.М.		<i>Алешина</i>	08.22	Схема границ зон с особыми условиями использования территорий, особо охраняемых природных территорий, лесничеств. М 1:5000	ООО НПО "Инжгеопроект" 109052, г. Москва, Рязанский проспект, д.2 стр.49		
Нач. отд.		Гнетова Н.Ю.		<i>Гнетова</i>	08.22				

Схема границ зон с особыми условиями использования территорий, особо охраняемых природных территорий, лесничеств



Линия совмещения с Листом 31



Линия совмещения с Листом 33

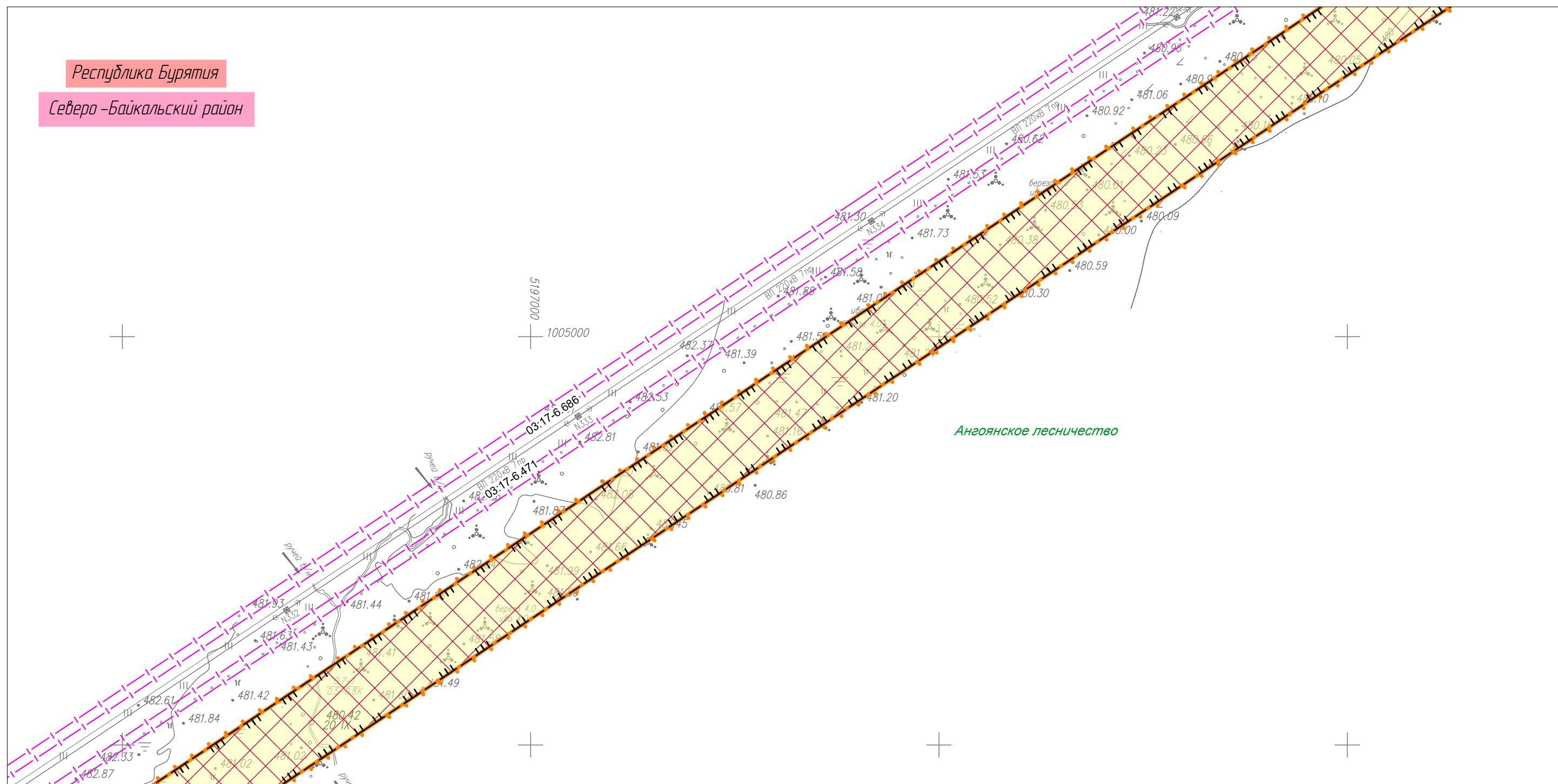
						Республика Бурятия, Северо-Байкальский район			
						Документация по планировке территории для размещения объектов энергетики федерального значения «ВЛ 500 кВ Нижнеангарская – Усть-Кут №2»			
Изм.	Кол.уч.	Лист	№ док.	Подп.	Дата	Материалы по обоснованию проекта планировки территории. Графическая часть.	Стадия	Лист	Листов
Разработчик	Мароховский А.А.			<i>Mar</i>	08.22		ППТ-4.4	32	318
Разработчик	Тимергалиева А.И.			<i>Tim</i>	08.22				
Разработчик	Журавлева А.В.			<i>Zur</i>	08.22				
Н. контр.	Алешина А.М.			<i>Ale</i>	08.22		Схема границ зон с особыми условиями использования территорий, особо охраняемых природных территорий, лесничеств. М 1:5000		
Нач. отд.	Гнетова Н.Ю.			<i>Gne</i>	08.22				
						ООО НПО "Инжгеопроект" 109052, г. Москва, Рязанский проспект, д.2 стр.49			

Схема границ зон с особыми условиями использования территорий, особо охраняемых природных территорий, лесничеств



Линия совмещения с Листом 32

Республика Бурятия
Северо-Байкальский район



Линия совмещения с Листом 34

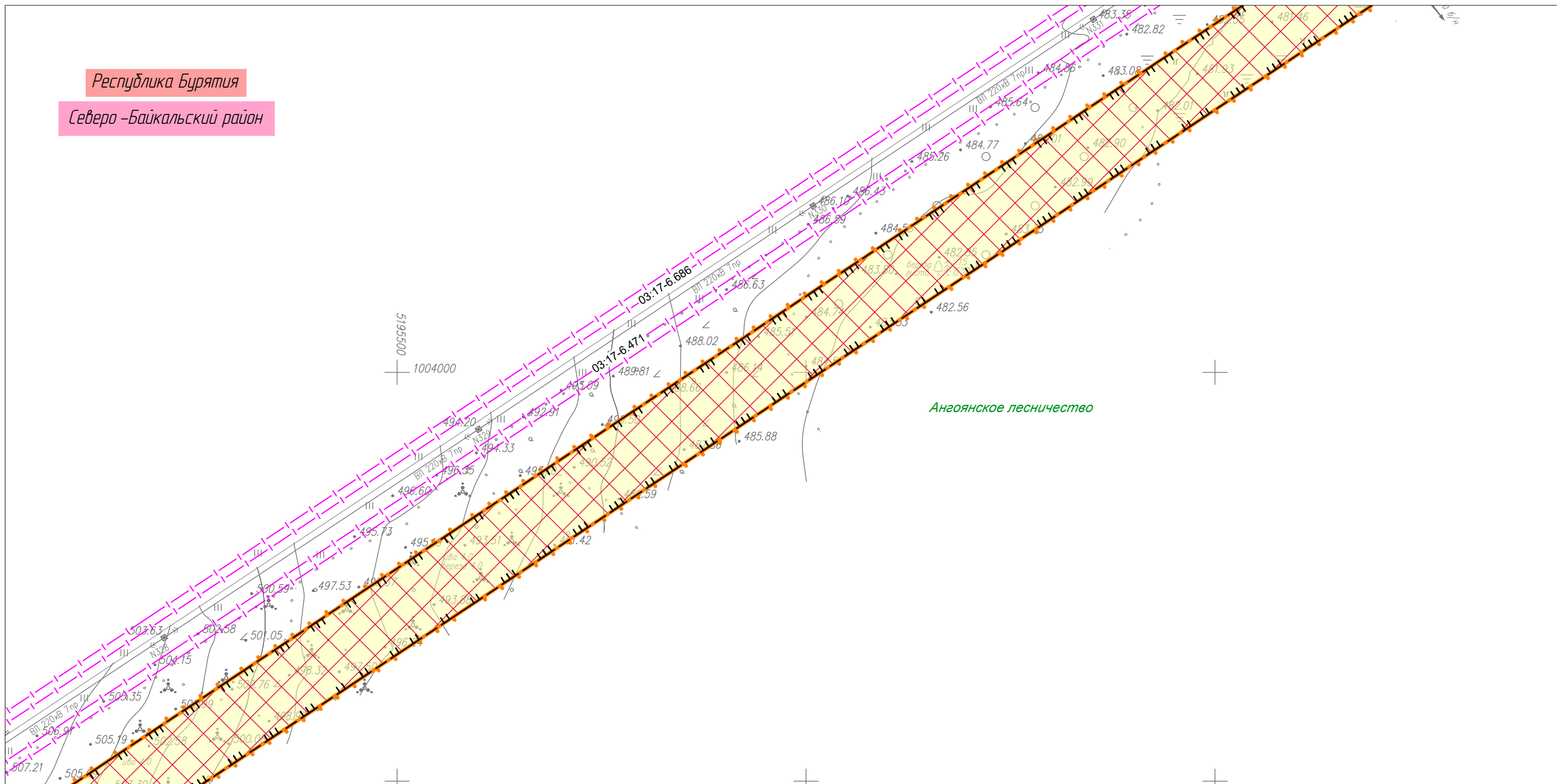
						Республика Бурятия, Северо-Байкальский район			
						Документация по планировке территории для размещения объектов энергетики федерального значения «ВЛ 500 кВ Нижнеангарская – Усть-Кут №2»			
Изм.	Кол.уч.	Лист	№ док.	Подп.	Дата	Материалы по обоснованию проекта планировки территории. Графическая часть.	Стадия	Лист	Листов
Разработчик	Марховский А.А.			<i>Марховский</i>	08.22		ППТ-4.4	33	318
Разработчик	Тимергалиева А.И.			<i>Тимергалиева</i>	08.22				
Разработчик	Журавлева А.В.			<i>Журавлева</i>	08.22				
Н. контр.	Алешина А.М.			<i>Алешина</i>	08.22				
Нач. отд.	Гнетова Н.Ю.			<i>Гнетова</i>	08.22	Схема границ зон с особыми условиями использования территорий, особо охраняемых природных территорий, лесничеств. М 1:5000		ООО НПО "Инжгеопроект" 109052, г. Москва, Рязанский проспект, д.2 стр.49	

Схема границ зон с особыми условиями использования территорий, особо охраняемых природных территорий, лесничеств



Линия совмещения с Листом 33

Республика Бурятия
Северо-Байкальский район



Ангоянское лесничество

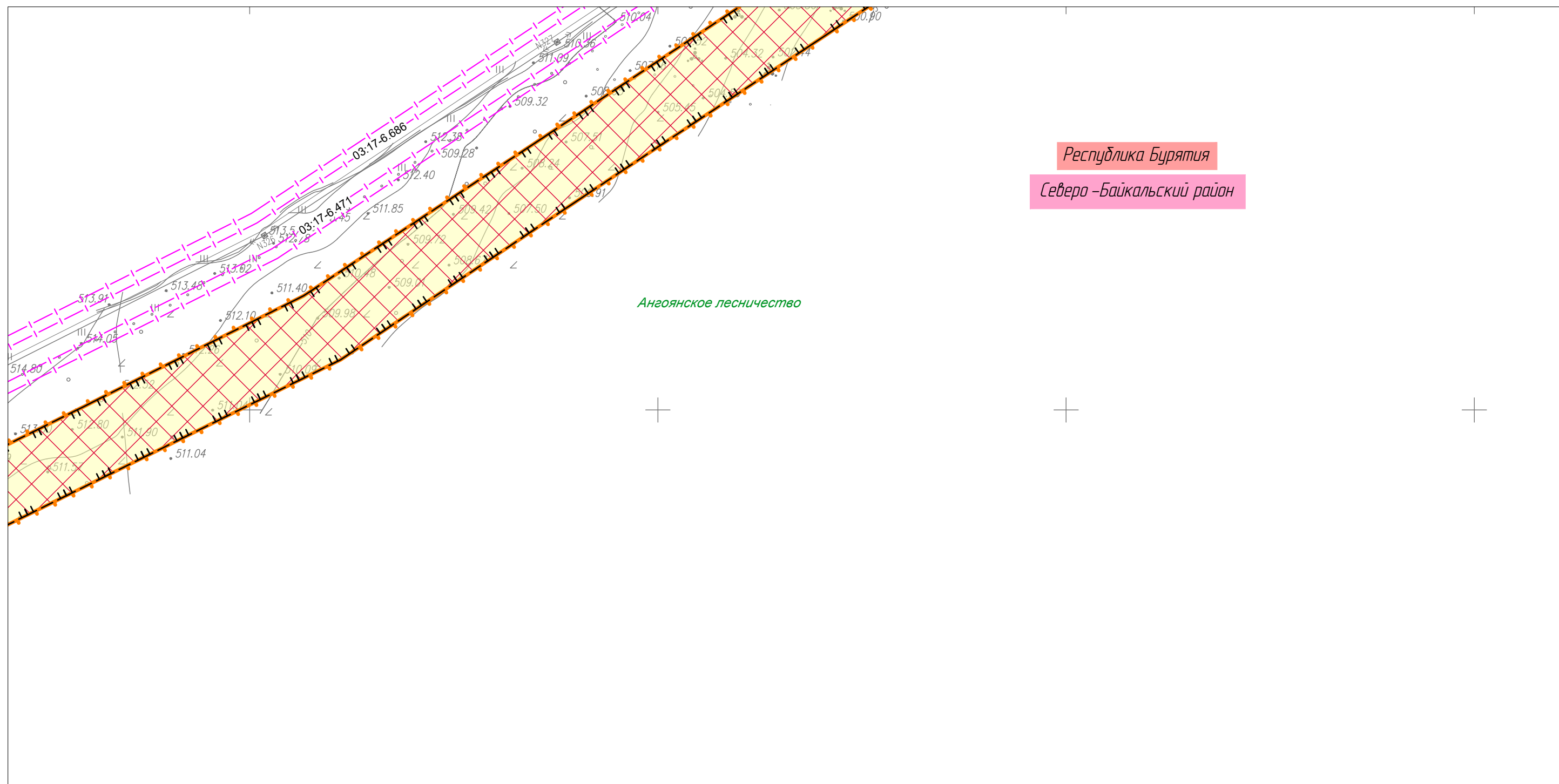
Линия совмещения с Листом 35

						Республика Бурятия, Северо-Байкальский район			
						Документация по планировке территории для размещения объектов энергетики федерального значения «ВЛ 500 кВ Нижнеангарская – Усть-Кут №2»			
Изм.	Кол.уч.	Лист	№ док.	Подп.	Дата	Материалы по обоснованию проекта планировки территории. Графическая часть.	Стадия	Лист	Листов
Разработчик	Мароховский А.А.			<i>Marokhovskiy</i>	08.22		ППТ-4.4	34	318
Разработчик	Тимергалиева А.И.			<i>Timergalievaya</i>	08.22				
Разработчик	Журавлева А.В.			<i>Zhuravleva</i>	08.22				
Н. контр.	Алешина А.М.			<i>Aleshina</i>	08.22				
Нач. отд.	Гнетова Н.Ю.			<i>Gnetova</i>	08.22	Схема границ зон с особыми условиями использования территорий, особо охраняемых природных территорий, лесничеств. М 1:5000		 ООО НПО "Инжгеопроект" 109052, г. Москва, Рязанский проспект, д.2 стр.49	

Схема границ зон с особыми условиями использования территорий, особо охраняемых природных территорий, лесничеств



Линия совмещения с Листом 34



Республика Бурятия

Северо-Байкальский район

Ангоянское лесничество

Линия совмещения с Листом 36


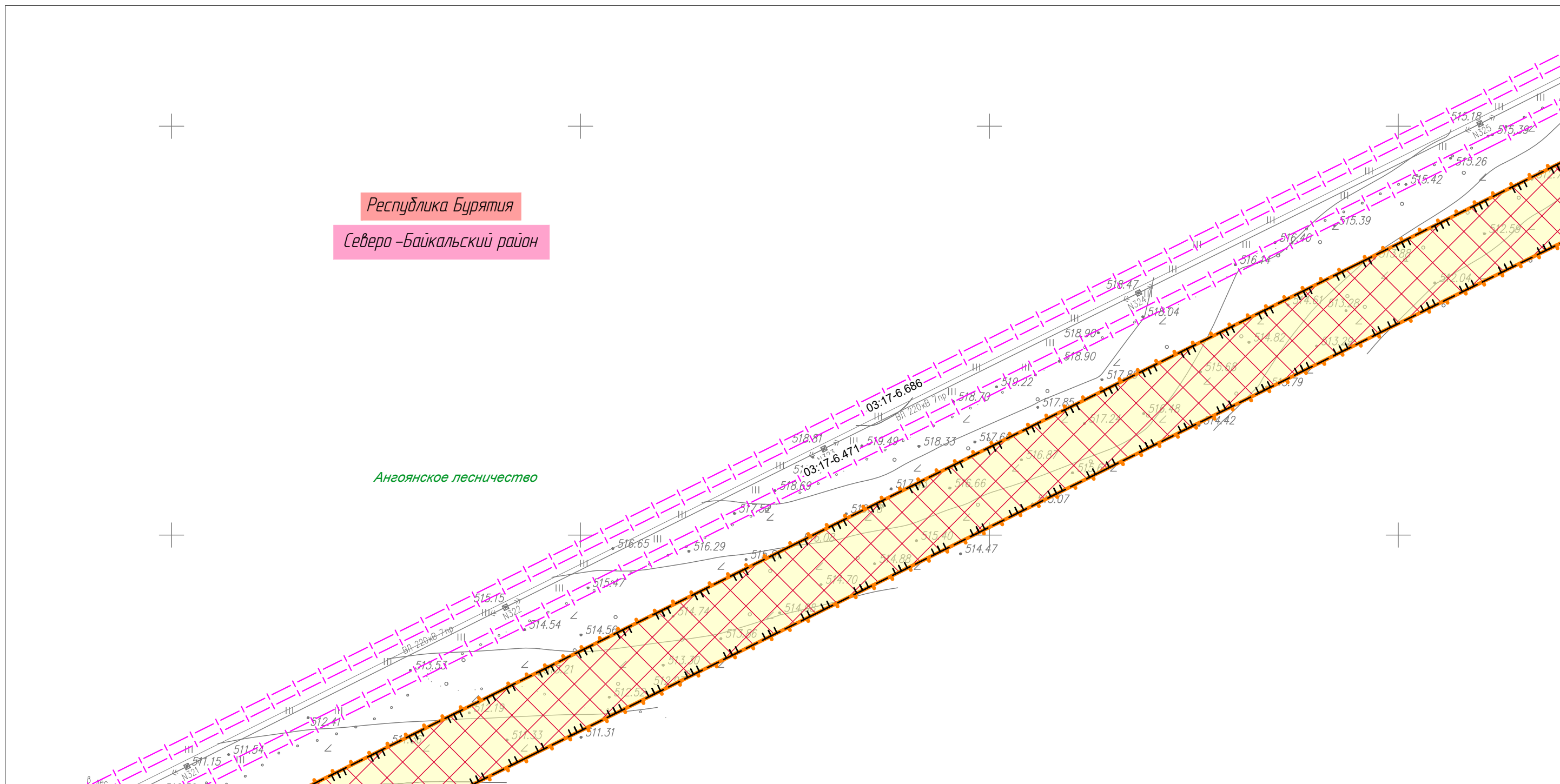
						Республика Бурятия, Северо-Байкальский район			
						Документация по планировке территории для размещения объектов энергетики федерального значения «ВЛ 500 кВ Нижнеангарская – Усть-Кут №2»			
Изм.	Кол.уч.	Лист	№ док.	Подп.	Дата	Материалы по обоснованию проекта планировки территории. Графическая часть.	Стадия	Лист	Листов
Разработчик		Мароховский А.А.		<i>Мароховский</i>	08.22		ППТ-4.4	35	318
Разработчик		Тимергалиева А.И.		<i>Тимергалиева</i>	08.22				
Разработчик		Журавлева А.В.		<i>Журавлева</i>	08.22				
Н. контр.		Алешина А.М.		<i>Алешина</i>	08.22	Схема границ зон с особыми условиями использования территорий, особо охраняемых природных территорий, лесничеств. М 1:5000	 ООО НПО "Инжгеопроект" 109052, г. Москва, Рязанский проспект, д.2 стр.49		
Нач. отд.		Гнетова Н.Ю.		<i>Гнетова</i>	08.22				

Схема границ зон с особыми условиями использования территорий, особо охраняемых природных территорий, лесничеств



Республика Бурятия
Северо-Байкальский район

Ангоянское лесничество

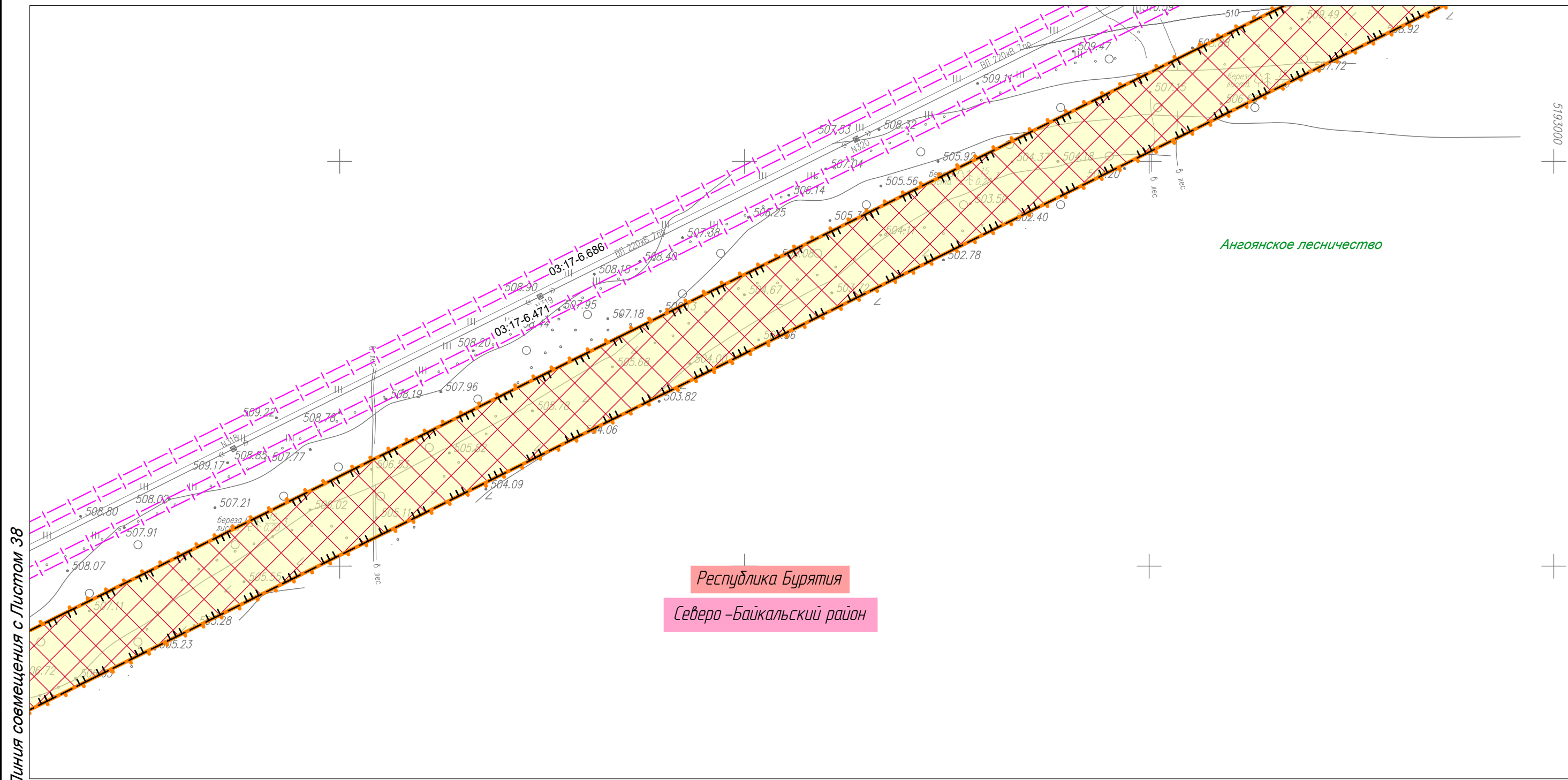
Линия совмещения с Листом 37

						Республика Бурятия, Северо-Байкальский район			
						Документация по планировке территории для размещения объектов энергетики федерального значения «ВЛ 500 кВ Нижнеангарская – Усть-Кут №2»			
Изм.	Кол.уч.	Лист	№ док.	Подп.	Дата	Материалы по обоснованию проекта планировки территории. Графическая часть.	Стадия	Лист	Листов
Разработчик	Мароховский А.А.			<i>Mar</i>	08.22		ППТ-4.4	36	318
Разработчик	Тимергалиева А.И.			<i>Tim</i>	08.22				
Разработчик	Журавлева А.В.			<i>Zur</i>	08.22				
Н. контр.	Алешина А.М.			<i>Ale</i>	08.22				
Нач. отд.	Гнетова Н.Ю.			<i>Gne</i>	08.22	Схема границ зон с особыми условиями использования территорий, особо охраняемых природных территорий, лесничеств. М 1:5000		ООО НПО "Инжгеопроект" 109052, г. Москва, Рязанский проспект, д.2 стр.49	

Схема границ зон с особыми условиями использования территорий, особо охраняемых природных территорий, лесничеств



Линия совмещения с Листом 36



Республика Бурятия
Северо-Байкальский район


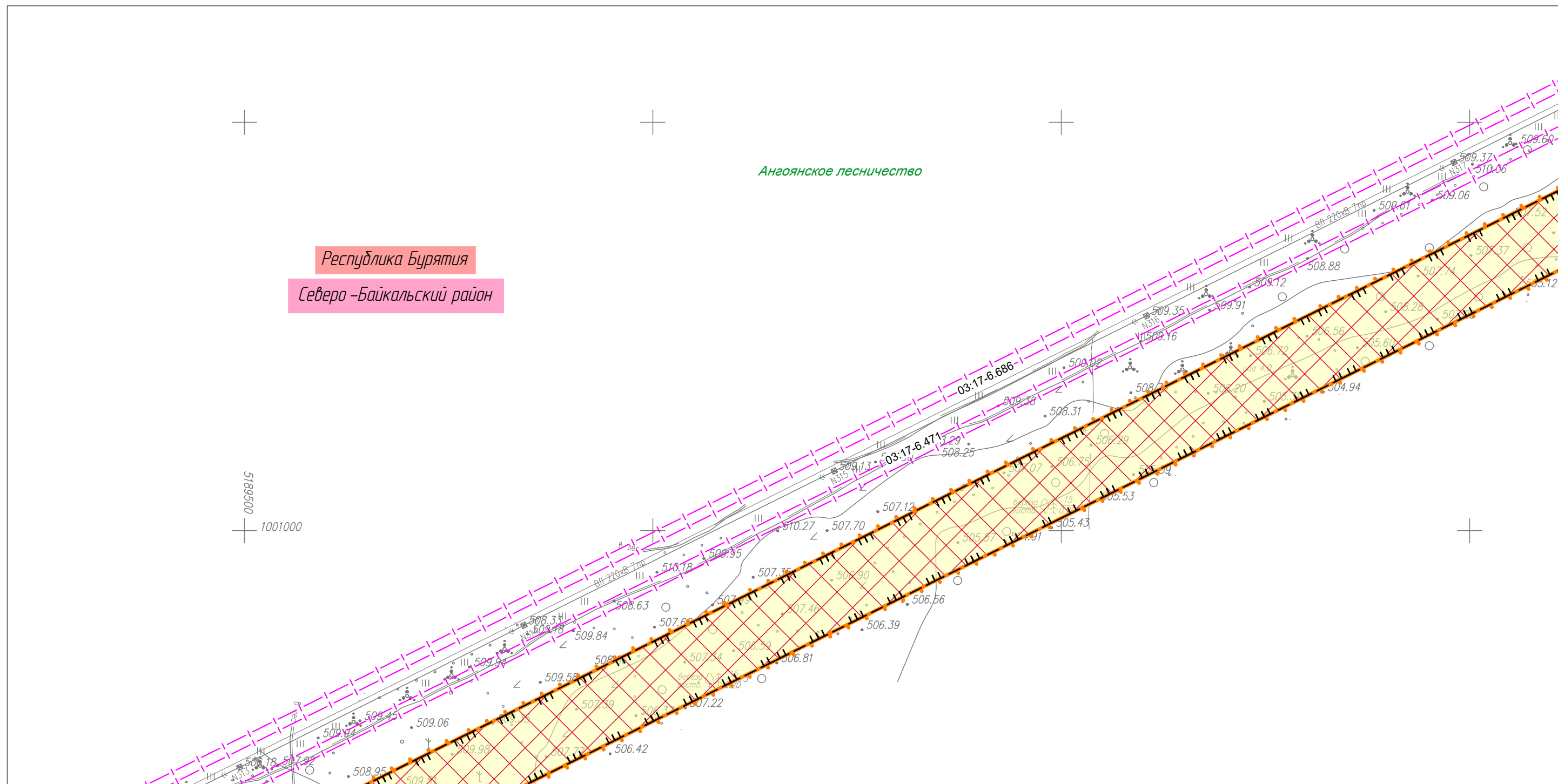
						Республика Бурятия, Северо-Байкальский район			
						Документация по планировке территории для размещения объектов энергетики федерального значения «ВЛ 500 кВ Нижнеангарская – Усть-Кут №2»			
Изм.	Кол.уч.	Лист	№ док.	Подп.	Дата	Материалы по обоснованию проекта планировки территории. Графическая часть.	Стадия	Лист	Листов
Разработчик	Мароховский А.А.			<i>Marokhovskiy</i>	08.22		ППТ-4.4	37	318
Разработчик	Тимергалиева А.И.			<i>Timergalievaya</i>	08.22				
Разработчик	Журавлева А.В.			<i>Zhuravleva</i>	08.22				
Н. контр.	Алешина А.М.			<i>Aleshina</i>	08.22				
Нач. отд.	Гнетова Н.Ю.			<i>Gnetova</i>	08.22	Схема границ зон с особыми условиями использования территорий, особо охраняемых природных территорий, лесничеств. М 1:5000		 ООО НПО "Инжгеопроект" 109052, г. Москва, Рязанский проспект, д.2 стр.49	

Схема границ зон с особыми условиями использования территорий, особо охраняемых природных территорий, лесничеств



Республика Бурятия
Северо-Байкальский район

Ангоянское лесничество

Линия совмещения с Листом 39

Линия совмещения с Листом 37


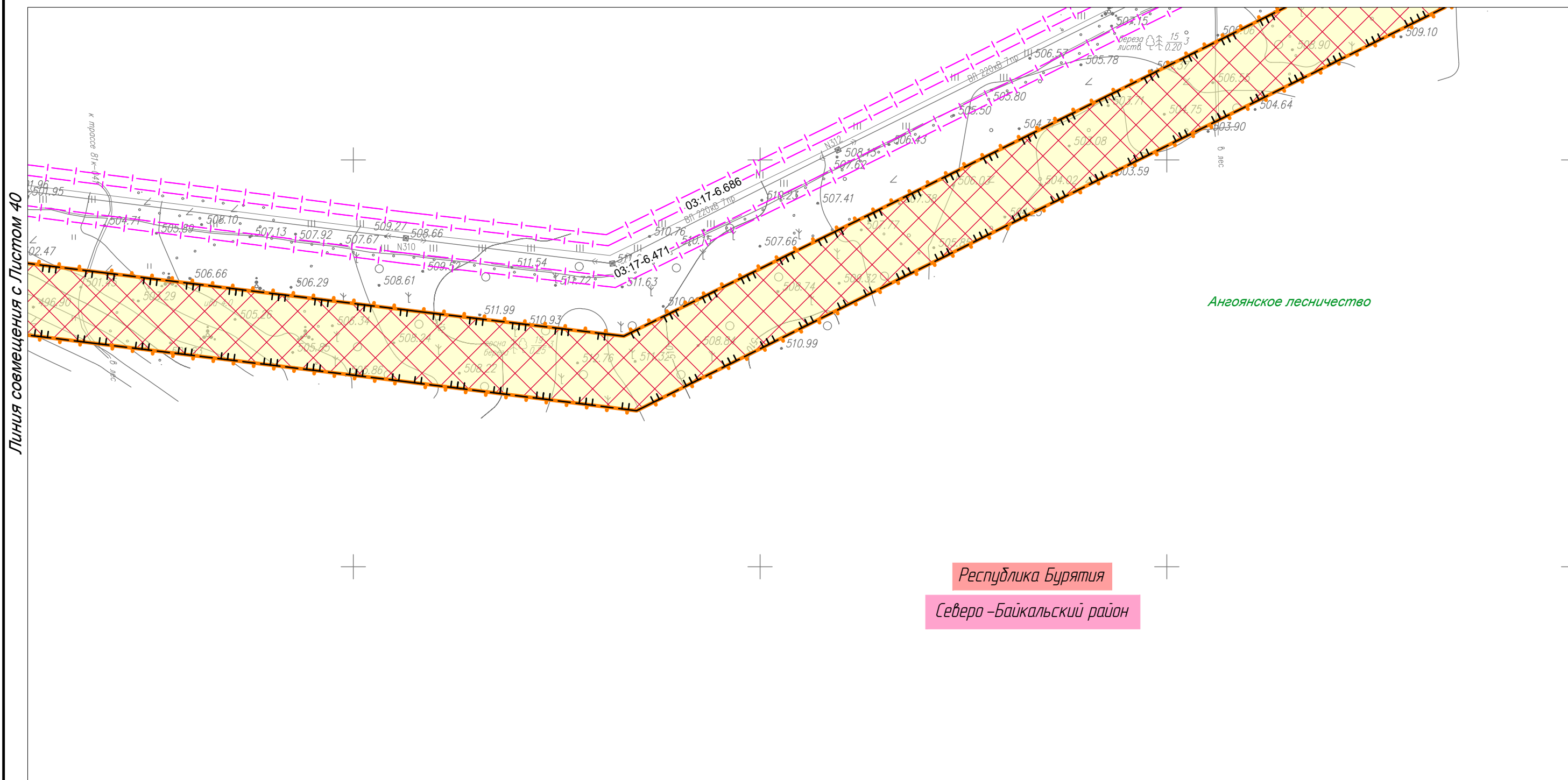
						Республика Бурятия, Северо-Байкальский район			
						Документация по планировке территории для размещения объектов энергетики федерального значения «ВЛ 500 кВ Нижнеангарская – Усть-Кут №2»			
Изм.	Кол.уч.	Лист	№ док.	Подп.	Дата	Материалы по обоснованию проекта планировки территории. Графическая часть.	Стадия	Лист	Листов
Разработчик	Мароховский А.А.			<i>Мароховский</i>	08.22		ППТ-4.4	38	318
Разработчик	Тимергалиева А.И.			<i>Тимергалиева</i>	08.22				
Разработчик	Журавлева А.В.			<i>Журавлева</i>	08.22				
Н. контр.	Алешина А.М.			<i>Алешина</i>	08.22				
Нач. отд.	Гнетова Н.Ю.			<i>Гнетова</i>	08.22	Схема границ зон с особыми условиями использования территорий, особо охраняемых природных территорий, лесничеств. М 1:5000		 ООО НПО "Инжгеопроект" 109052, г. Москва, Рязанский проспект, д.2 стр.49	

Схема границ зон с особыми условиями использования территорий, особо охраняемых природных территорий, лесничеств



Линия совмещения с Листом 38



Республика Бурятия

Северо-Байкальский район


						Республика Бурятия, Северо-Байкальский район			
						Документация по планировке территории для размещения объектов энергетики федерального значения «ВЛ 500 кВ Нижнеангарская – Усть-Кут №2»			
Изм.	Кол.уч.	Лист	№ док.	Подп.	Дата	Материалы по обоснованию проекта планировки территории. Графическая часть.	Стадия	Лист	Листов
Разработчик	Мароховский А.А.			<i>Mar</i>	08.22		ППТ-4.4	39	318
Разработчик	Тимергалиева А.И.			<i>Tim</i>	08.22				
Разработчик	Журавлева А.В.			<i>Zh</i>	08.22				
Н. контр.	Алешина А.М.			<i>Ale</i>	08.22				
Нач. отд.	Гнетова Н.Ю.			<i>Gne</i>	08.22	Схема границ зон с особыми условиями использования территорий, особо охраняемых природных территорий, лесничеств. М 1:5000	 ООО НПО "Инжгеопроект" 109052, г. Москва, Рязанский проспект, д.2 стр.49		

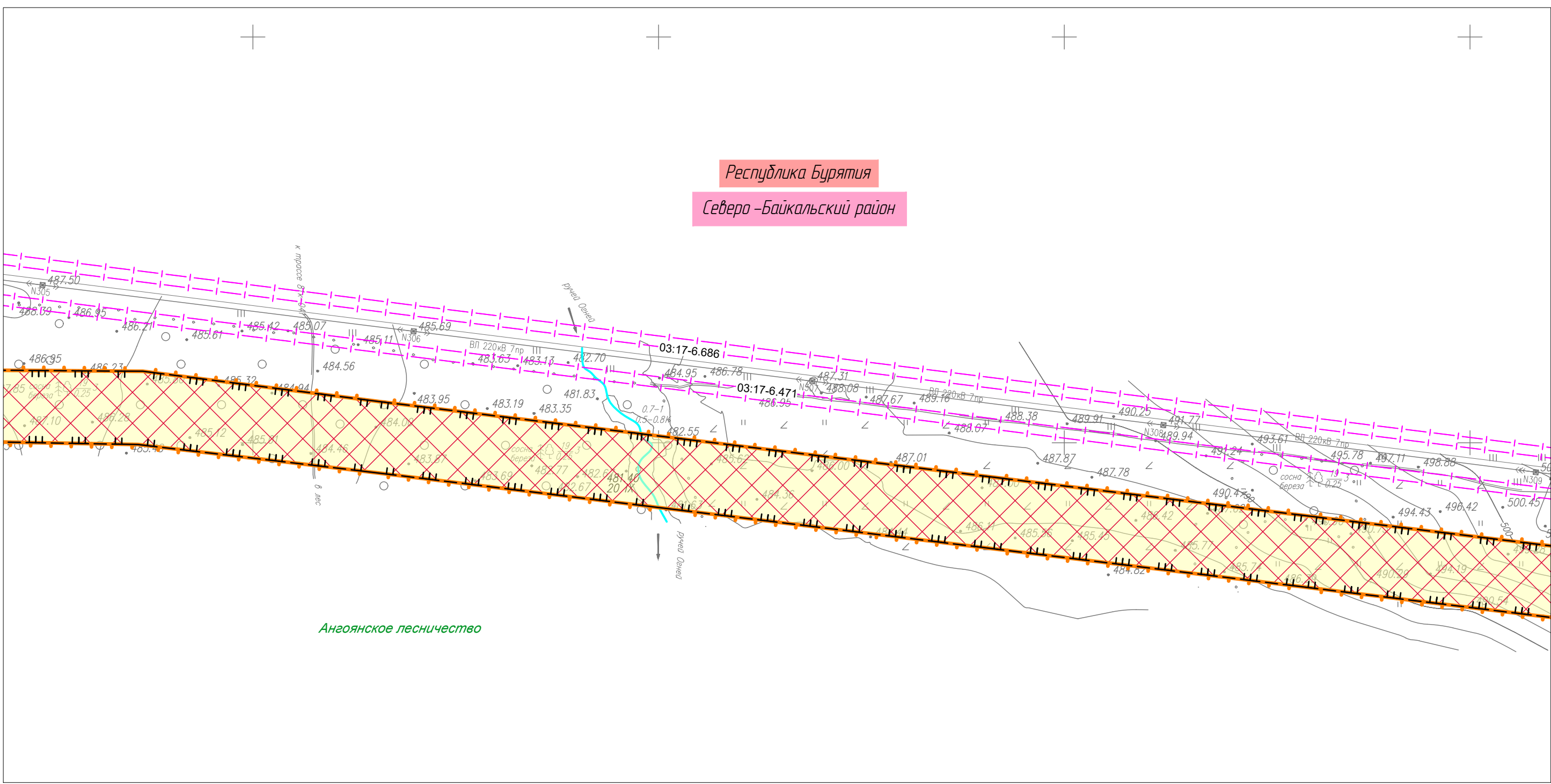
Схема границ зон с особыми условиями использования территорий, особо охраняемых природных территорий, лесничеств



Республика Бурятия
Северо-Байкальский район

Линия совмещения с Листом 41

Линия совмещения с Листом 39

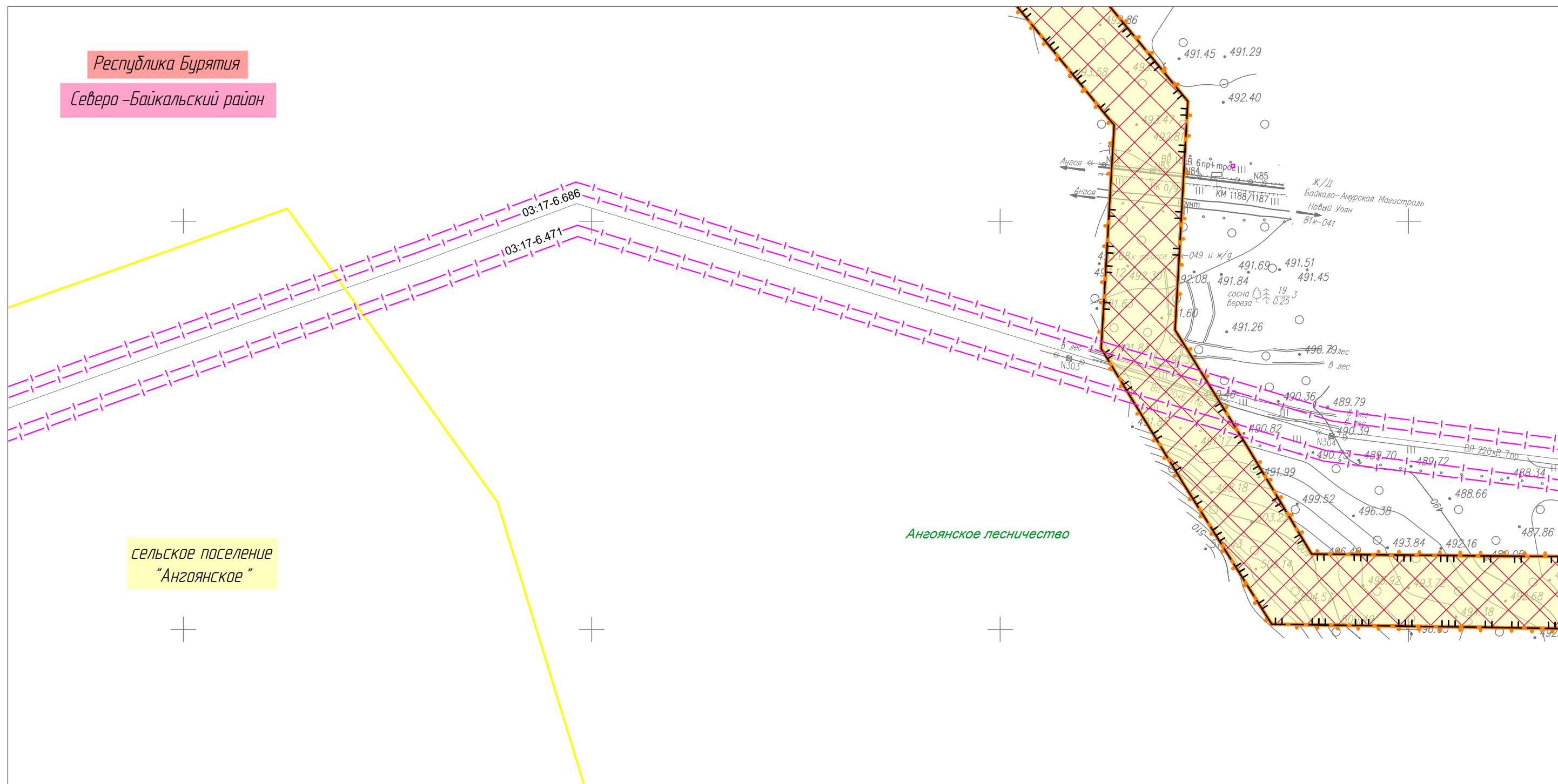


						Республика Бурятия, Северо-Байкальский район			
						Документация по планировке территории для размещения объектов энергетики федерального значения «ВЛ 500 кВ Нижнеангарская – Усть-Кут №2»			
Изм.	Кол.уч.	Лист	№ док.	Подп.	Дата	Материалы по обоснованию проекта планировки территории. Графическая часть.	Стадия	Лист	Листов
Разработчик	Мароховский А.А.			<i>Мароховский</i>	08.22		ППТ-4.4	40	318
Разработчик	Тимергалиева А.И.			<i>Тимергалиева</i>	08.22				
Разработчик	Журавлева А.В.			<i>Журавлева</i>	08.22				
Н. контр.	Алешина А.М.			<i>Алешина</i>	08.22				
Нач. отд.	Гнетова Н.Ю.			<i>Гнетова</i>	08.22	Схема границ зон с особыми условиями использования территорий, особо охраняемых природных территорий, лесничеств. М 1:5000		ООО НПО "Инжгеопроект" 109052, г. Москва, Рязанский проспект, д.2 стр.49	

Схема границ зон с особыми условиями использования территорий, особо охраняемых природных территорий, лесничеств



Линия совмещения с Листом 42

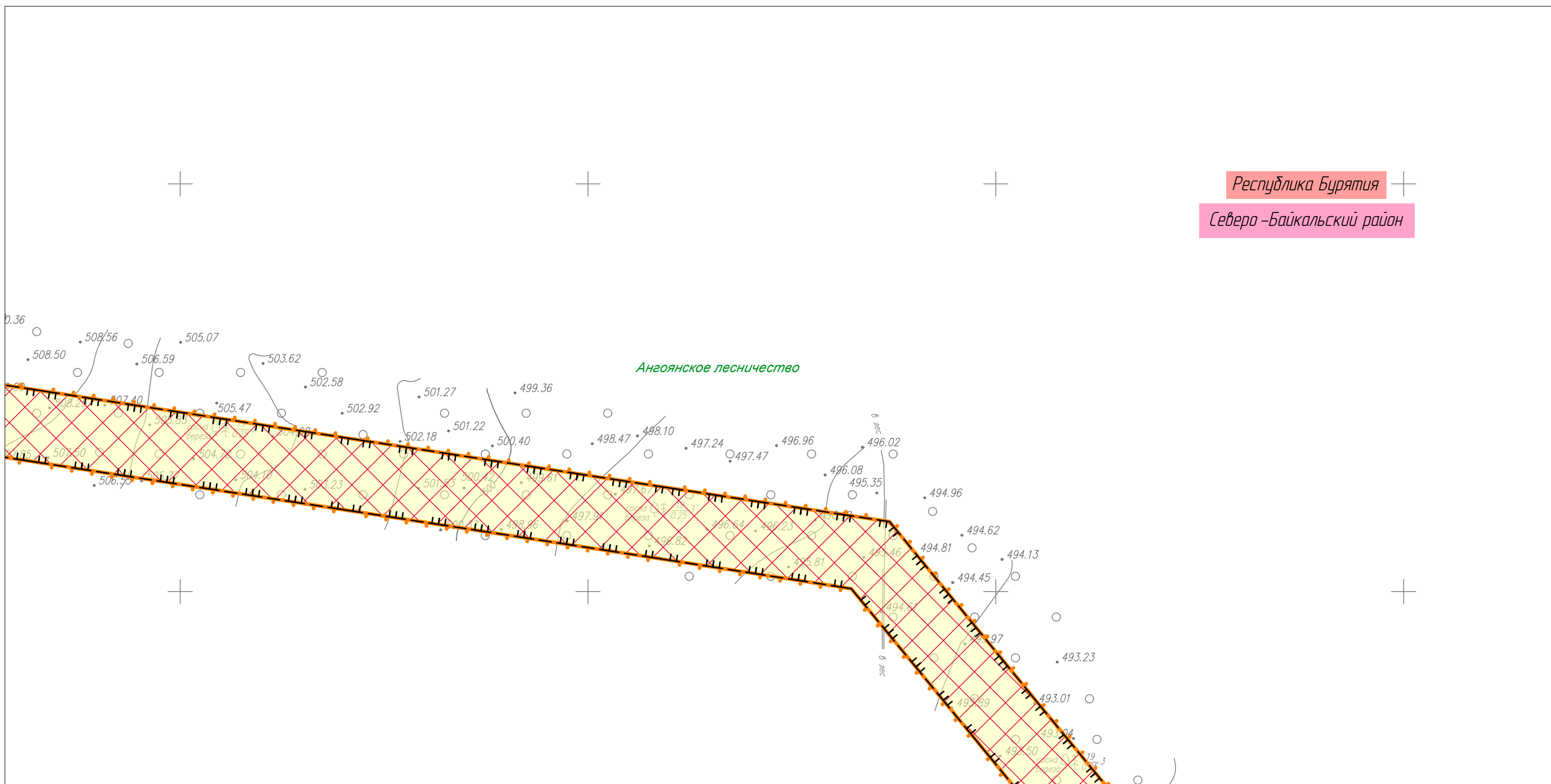


						Республика Бурятия, Северо-Байкальский район			
						Документация по планировке территории для размещения объектов энергетики федерального значения «ВЛ 500 кВ Нижнеангарская – Усть-Кут №2»			
Изм.	Кол.уч.	Лист	№ док.	Подп.	Дата	Материалы по обоснованию проекта планировки территории. Графическая часть.	Стадия	Лист	Листов
Разработчик	Мароховский А.А.			<i>Мароховский</i>	08.22		ППТ-4.4	41	318
Разработчик	Тимергалиева А.И.			<i>Тимергалиева</i>	08.22				
Разработчик	Журавлева А.В.			<i>Журавлева</i>	08.22				
Н. контр.	Алешина А.М.			<i>Алешина</i>	08.22				
Нач. отд.	Гнетова Н.Ю.			<i>Гнетова</i>	08.22	Схема границ зон с особыми условиями использования территорий, особо охраняемых природных территорий, лесничеств. М 1:5000	ООО НПО «Инжгеопроект» 109052, г. Москва, Рязанский проспект, д.2 стр.49		

Схема границ зон с особыми условиями использования территорий, особо охраняемых природных территорий, лесничеств



Линия совмещения с Листом 43



Республика Бурятия
Северо-Байкальский район

Ангоянское лесничество


Линия совмещения с Листом 41

						Республика Бурятия, Северо-Байкальский район			
						Документация по планировке территории для размещения объектов энергетики федерального значения «ВЛ 500 кВ Нижнеангарская – Усть-Кут №2»			
Изм.	Кол.уч.	Лист	№ док.	Подп.	Дата	Материалы по обоснованию проекта планировки территории. Графическая часть.	Стадия	Лист	Листов
Разработчик	Мароховский А.А.			<i>Мароховский</i>	08.22		ППТ-4.4	42	318
Разработчик	Тимергалиева А.И.			<i>Тимергалиева</i>	08.22				
Разработчик	Журавлева А.В.			<i>Журавлева</i>	08.22				
Н. контр.	Алешина А.М.			<i>Алешина</i>	08.22				
Нач. отд.	Гнетова Н.Ю.			<i>Гнетова</i>	08.22	Схема границ зон с особыми условиями использования территорий, особо охраняемых природных территорий, лесничеств. М 1:5000			
						ООО НПО "Инжгеопроект" 109052, г. Москва, Рязанский проспект, д.2 стр.49			

Схема границ зон с особыми условиями использования территорий, особо охраняемых природных территорий, лесничеств



Республика Бурятия
Северо-Байкальский район




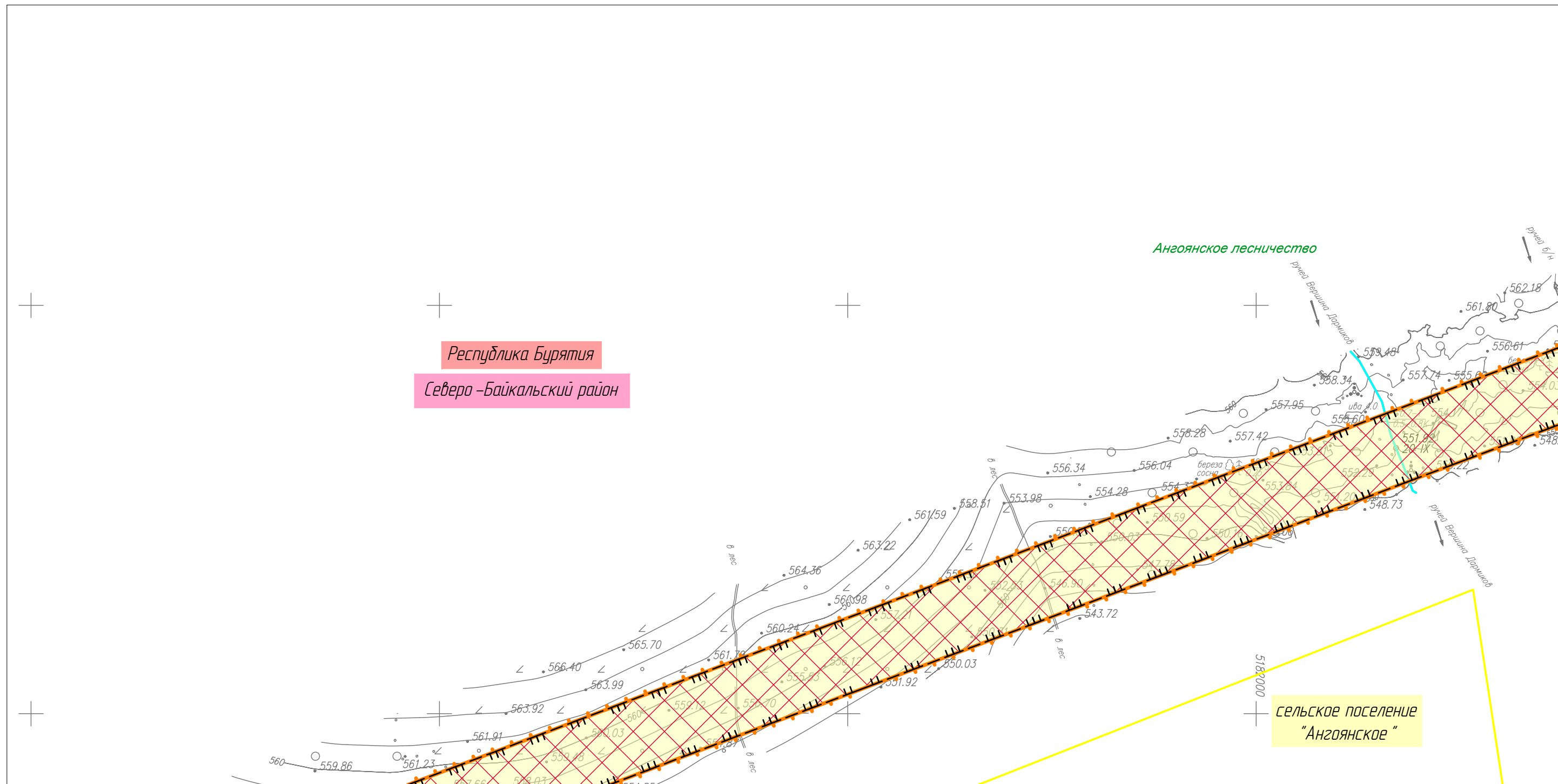
						Республика Бурятия, Северо-Байкальский район			
						Документация по планировке территории для размещения объектов энергетики федерального значения «ВЛ 500 кВ Нижнеангарская – Усть-Кут №2»			
Изм.	Кол.уч.	Лист	№ док.	Подп.	Дата	Материалы по обоснованию проекта планировки территории. Графическая часть.	Стадия	Лист	Листов
Разработчик	Мароховский А.А.			<i>Мароховский</i>	08.22		ППТ-4.4	43	318
Разработчик	Тимергалиева А.И.			<i>Тимергалиева</i>	08.22				
Разработчик	Журавлева А.В.			<i>Журавлева</i>	08.22				
Н. контр.	Алешина А.М.			<i>Алешина</i>	08.22	Схема границ зон с особыми условиями использования территорий, особо охраняемых природных территорий, лесничеств. М 1:5000	 ООО НПО "Инжгеопроект" 109052, г. Москва, Рязанский проспект, д.2 стр.49		
Нач. отд.	Гнетова Н.Ю.			<i>Гнетова</i>	08.22				

Схема границ зон с особыми условиями использования территорий, особо охраняемых природных территорий, лесничеств

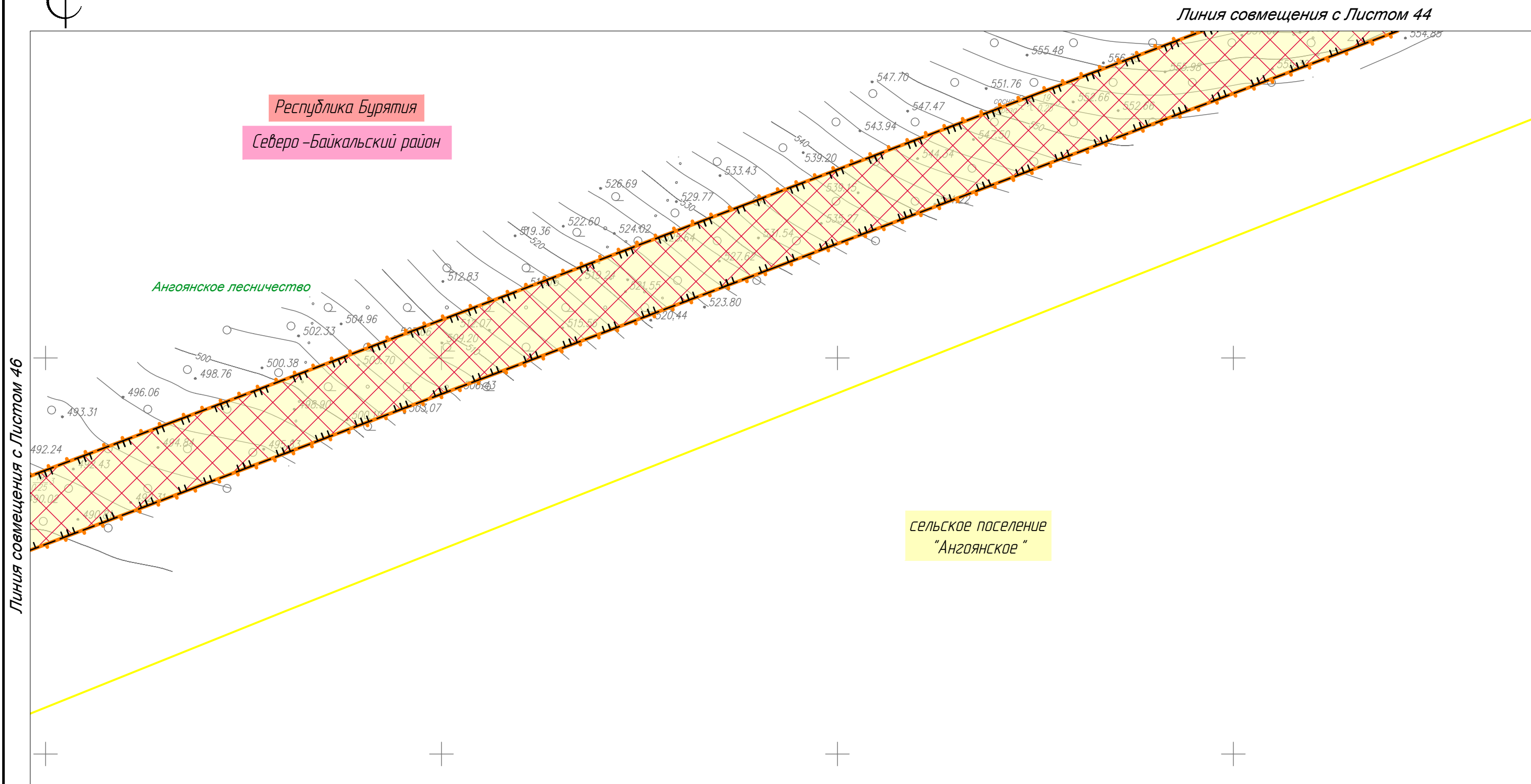


Линия совмещения с Листом 45

Линия совмещения с Листом 43

						Республика Бурятия, Северо-Байкальский район			
						Документация по планировке территории для размещения объектов энергетики федерального значения «ВЛ 500 кВ Нижнеангарская – Усть-Кут №2»			
Изм.	Кол.уч.	Лист	№ док.	Подп.	Дата	Материалы по обоснованию проекта планировки территории. Графическая часть.	Стадия	Лист	Листов
Разработчик	Мароховский А.А.			<i>Мароховский</i>	08.22		ППТ-4.4	44	318
Разработчик	Тимергалиева А.И.			<i>Тимергалиева</i>	08.22				
Разработчик	Журавлева А.В.			<i>Журавлева</i>	08.22				
Н. контр.	Алешина А.М.			<i>Алешина</i>	08.22				
Нач. отд.	Гнетова Н.Ю.			<i>Гнетова</i>	08.22	Схема границ зон с особыми условиями использования территорий, особо охраняемых природных территорий, лесничеств. М 1:5000	ООО НПО "Инжгеопроект" 109052, г. Москва, Рязанский проспект, д.2 стр.49		

Схема границ зон с особыми условиями использования территорий, особо охраняемых природных территорий, лесничеств




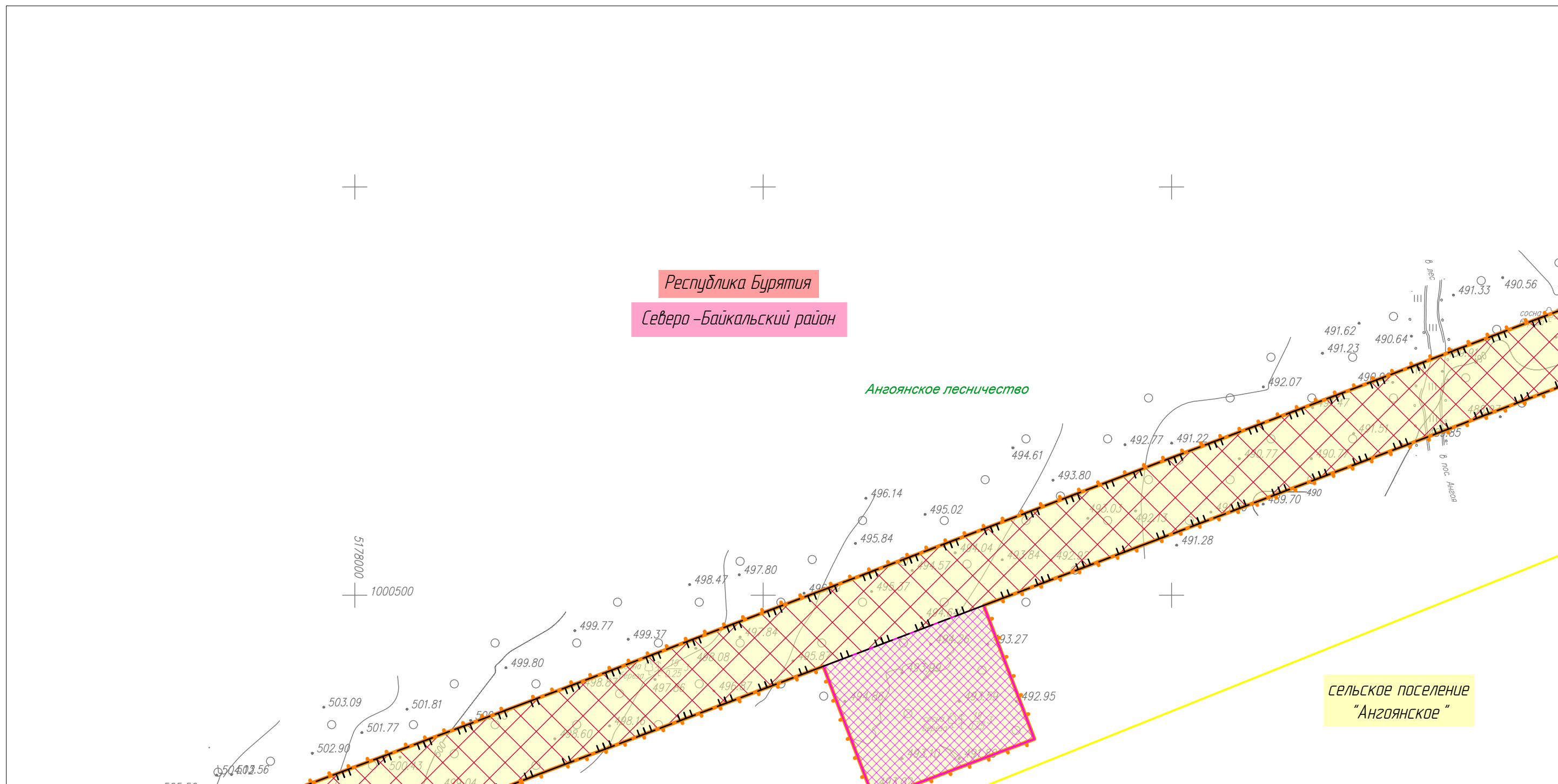
						Республика Бурятия, Северо-Байкальский район			
						Документация по планировке территории для размещения объектов энергетики федерального значения «ВЛ 500 кВ Нижнеангарская – Усть-Кут №2»			
Изм.	Кол.уч.	Лист	№ док.	Подп.	Дата	Материалы по обоснованию проекта планировки территории. Графическая часть.	Стадия	Лист	Листов
Разработчик	Мароховский А.А.			<i>Marokhovskiy</i>	08.22		ППТ-4.4	45	318
Разработчик	Тимергалиева А.И.			<i>Timergalievay</i>	08.22				
Разработчик	Журавлева А.В.			<i>Zhuravleva</i>	08.22				
Н. контр.	Алешина А.М.			<i>Aleshina</i>	08.22				
Нач. отд.	Гнетова Н.Ю.			<i>Gnetova</i>	08.22	Схема границ зон с особыми условиями использования территорий, особо охраняемых природных территорий, лесничеств. М 1:5000			
						 ООО НПО "Инжгеопроект" 109052, г. Москва, Рязанский проспект, д.2 стр.49			

Схема границ зон с особыми условиями использования территорий, особо охраняемых природных территорий, лесничеств



Республика Бурятия
Северо-Байкальский район

Ангоянское лесничество

сельское поселение
"Ангоянское"

Линия совмещения с Листом 47

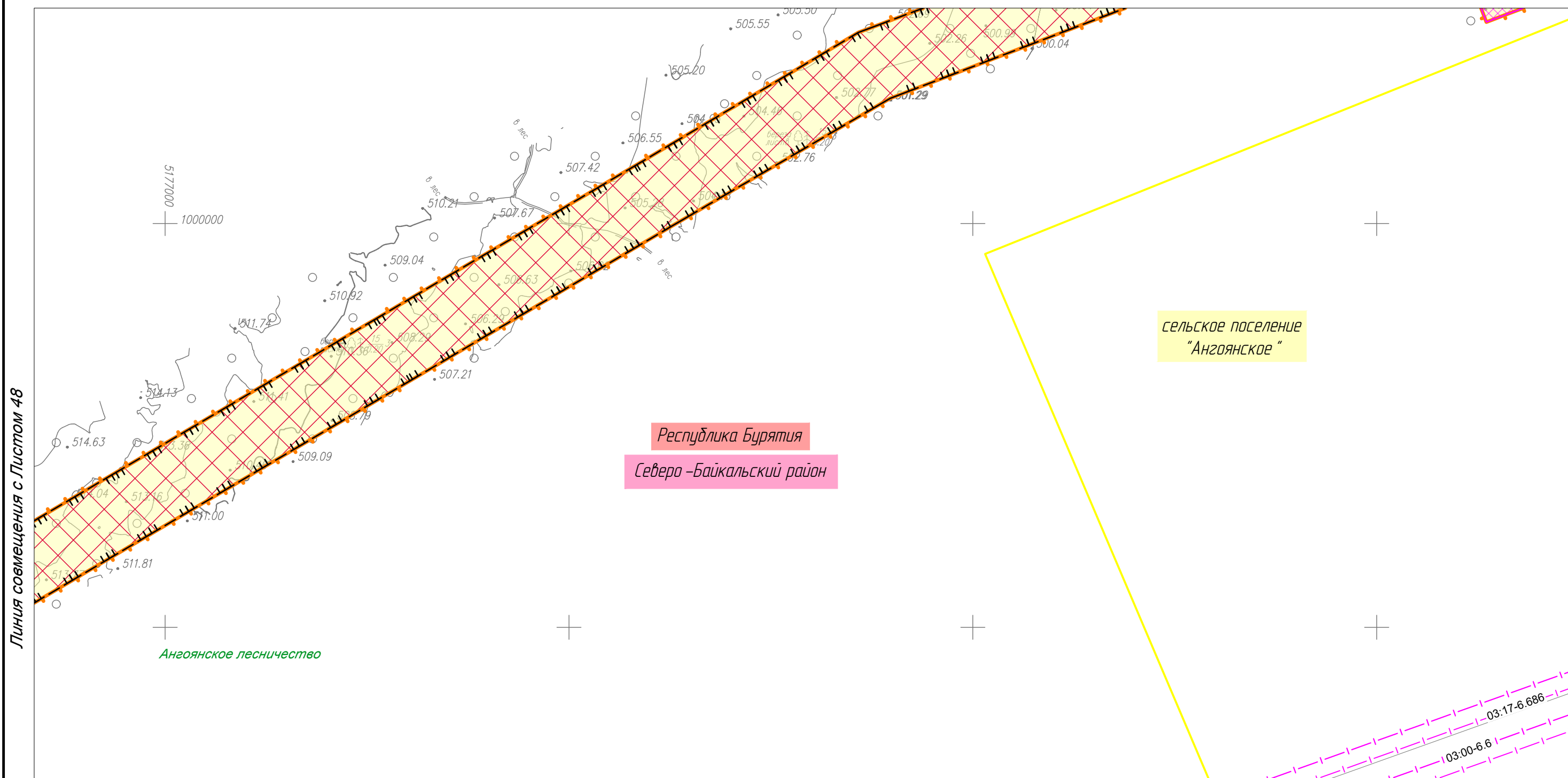
Линия совмещения с Листом 45

						Республика Бурятия, Северо-Байкальский район			
						Документация по планировке территории для размещения объектов энергетики федерального значения «ВЛ 500 кВ Нижнеангарская – Усть-Кут №2»			
Изм.	Кол.уч.	Лист	№ док.	Подп.	Дата	Материалы по обоснованию проекта планировки территории. Графическая часть.	Стадия	Лист	Листов
Разработчик		Мароховский А.А.		<i>Мароховский</i>	08.22		ППТ-4.4	46	318
Разработчик		Тимергалиева А.И.		<i>Тимергалиева</i>	08.22				
Разработчик		Журавлева А.В.		<i>Журавлева</i>	08.22				
Н. контр.		Алешина А.М.		<i>Алешина</i>	08.22				
Нач. отд.		Гнетова Н.Ю.		<i>Гнетова</i>	08.22	Схема границ зон с особыми условиями использования территорий, особо охраняемых природных территорий, лесничеств. М 1:5000		ООО НПО "Инжгеопроект" 109052, г. Москва, Рязанский проспект, д.2 стр.49	

Схема границ зон с особыми условиями использования территорий, особо охраняемых природных территорий, лесничеств



Линия совмещения с Листом 46



Линия совмещения с Листом 48


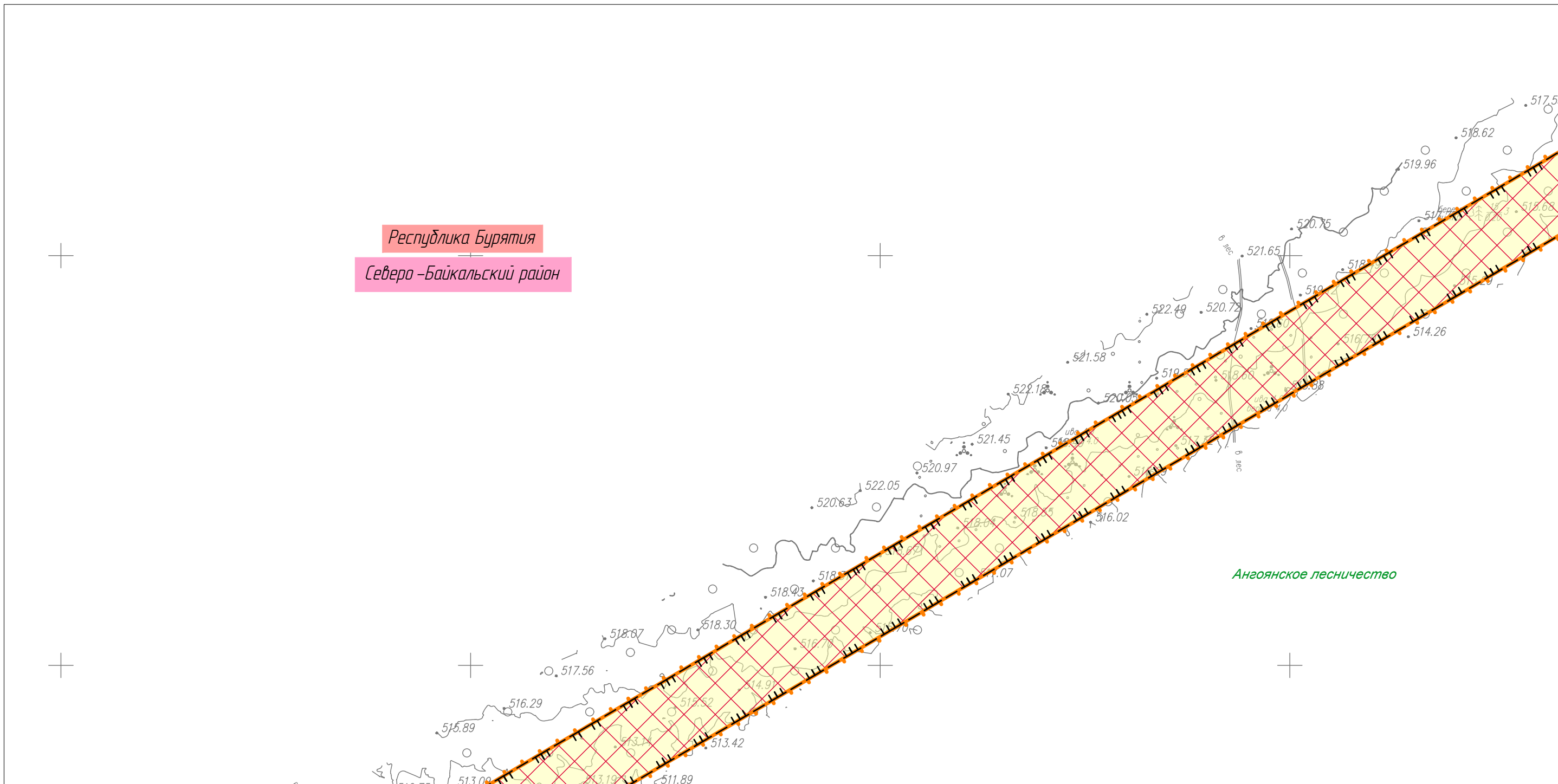
						Республика Бурятия, Северо-Байкальский район			
						Документация по планировке территории для размещения объектов энергетики федерального значения «ВЛ 500 кВ Нижнеангарская – Усть-Кут №2»			
Изм.	Кол.уч.	Лист	№ док.	Подп.	Дата	Материалы по обоснованию проекта планировки территории. Графическая часть.	Стадия	Лист	Листов
Разработчик	Мароховский А.А.			<i>Мароховский</i>	08.22		ППТ-4.4	47	318
Разработчик	Тимергалиева А.И.			<i>Тимергалиева</i>	08.22				
Разработчик	Журавлева А.В.			<i>Журавлева</i>	08.22				
Н. контр.	Алешина А.М.			<i>Алешина</i>	08.22				
Нач. отд.	Гнетова Н.Ю.			<i>Гнетова</i>	08.22	Схема границ зон с особыми условиями использования территорий, особо охраняемых природных территорий, лесничеств. М 1:5000	 ООО НПО "Инжгеопроект" 109052, г. Москва, Рязанский проспект, д.2 стр.49		

Схема границ зон с особыми условиями использования территорий, особо охраняемых природных территорий, лесничеств



Республика Бурятия
Северо-Байкальский район

Ангоянское лесничество

Линия совмещения с Листом 47

Линия совмещения с Листом 49


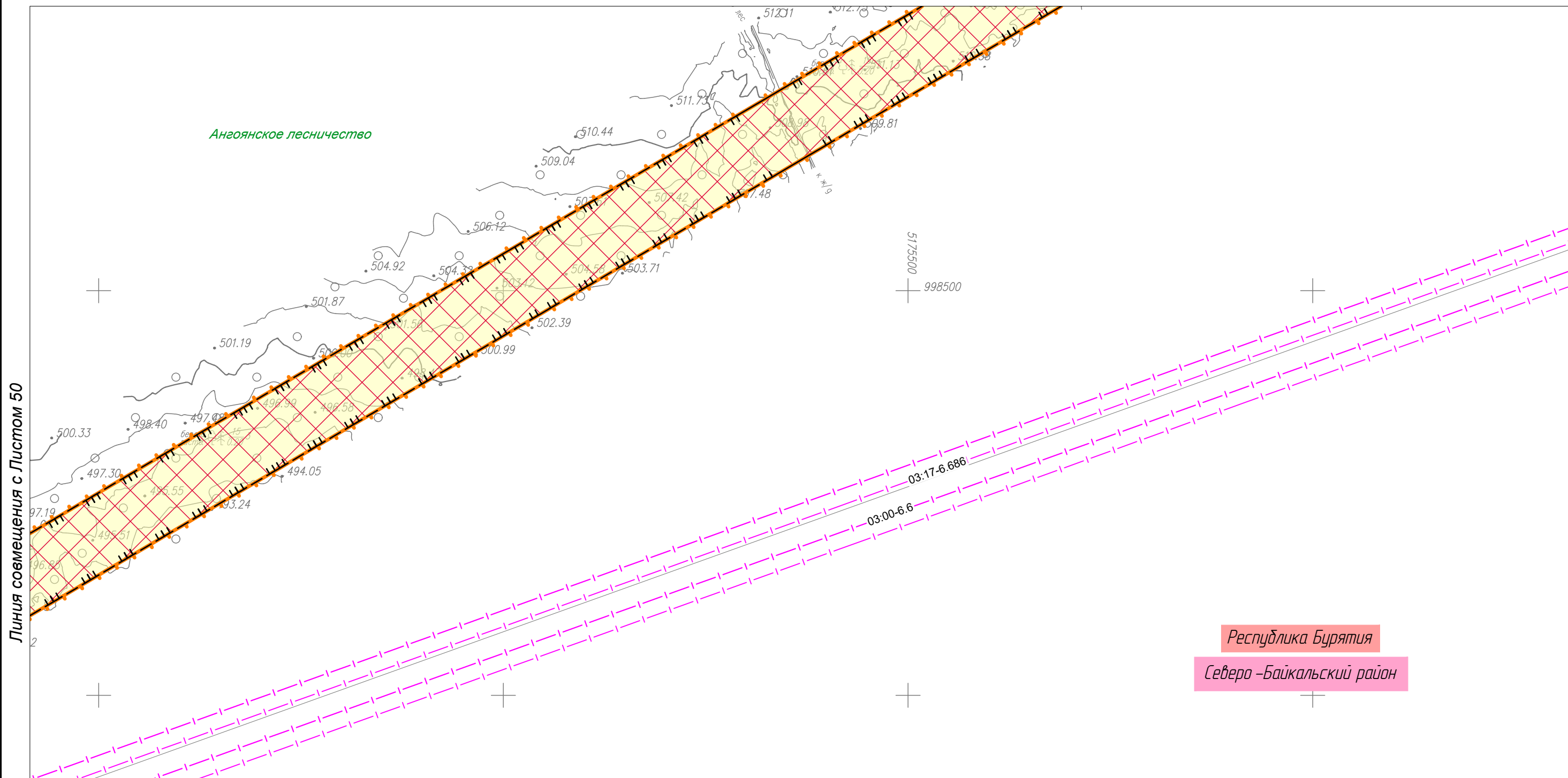
						Республика Бурятия, Северо-Байкальский район			
						Документация по планировке территории для размещения объектов энергетики федерального значения «ВЛ 500 кВ Нижнеангарская – Усть-Кут №2»			
Изм.	Кол.уч.	Лист	№ док.	Подп.	Дата	Материалы по обоснованию проекта планировки территории. Графическая часть.	Стадия	Лист	Листов
Разработчик	Мароховский А.А.			<i>Мароховский</i>	08.22		ППТ-4.4	48	318
Разработчик	Тимергалиева А.И.			<i>Тимергалиева</i>	08.22				
Разработчик	Журавлева А.В.			<i>Журавлева</i>	08.22				
Н. контр.	Алешина А.М.			<i>Алешина</i>	08.22				
Нач. отд.	Гнетова Н.Ю.			<i>Гнетова</i>	08.22	Схема границ зон с особыми условиями использования территорий, особо охраняемых природных территорий, лесничеств. М 1:5000	 ООО НПО "Инжгеопроект" 109052, г. Москва, Рязанский проспект, д.2 стр.49		

Схема границ зон с особыми условиями использования территорий, особо охраняемых природных территорий, лесничеств



Линия совмещения с Листом 48

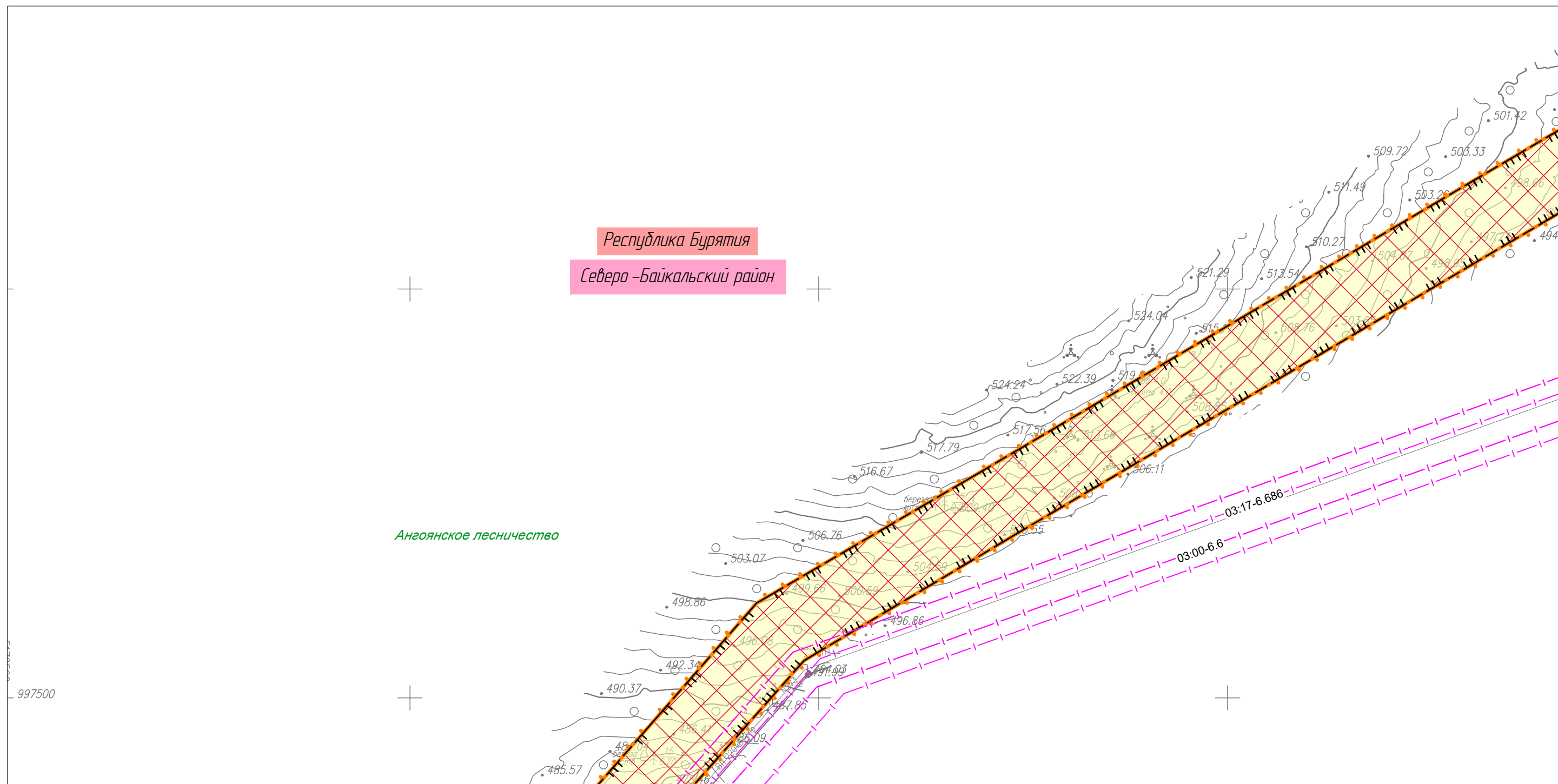


Республика Бурятия

Северо-Байкальский район

						Республика Бурятия, Северо-Байкальский район			
						Документация по планировке территории для размещения объектов энергетики федерального значения «ВЛ 500 кВ Нижнеангарская – Усть-Кут №2»			
Изм.	Кол.уч.	Лист	№ док.	Подп.	Дата	Материалы по обоснованию проекта планировки территории. Графическая часть.	Стадия	Лист	Листов
Разработчик	Мароховский А.А.			<i>Мароховский</i>	08.22		ППТ-4.4	49	318
Разработчик	Тимергалиева А.И.			<i>Тимергалиева</i>	08.22				
Разработчик	Журавлева А.В.			<i>Журавлева</i>	08.22				
Н. контр.	Алешина А.М.			<i>Алешина</i>	08.22				
Нач. отд.	Гнетова Н.Ю.			<i>Гнетова</i>	08.22	Схема границ зон с особыми условиями использования территорий, особо охраняемых природных территорий, лесничеств. М 1:5000			
						ООО НПО "Инжгеопроект" 109052, г. Москва, Рязанский проспект, д.2 стр.49			

Схема границ зон с особыми условиями использования территорий, особо охраняемых природных территорий, лесничеств



Линия совмещения с Листом 49

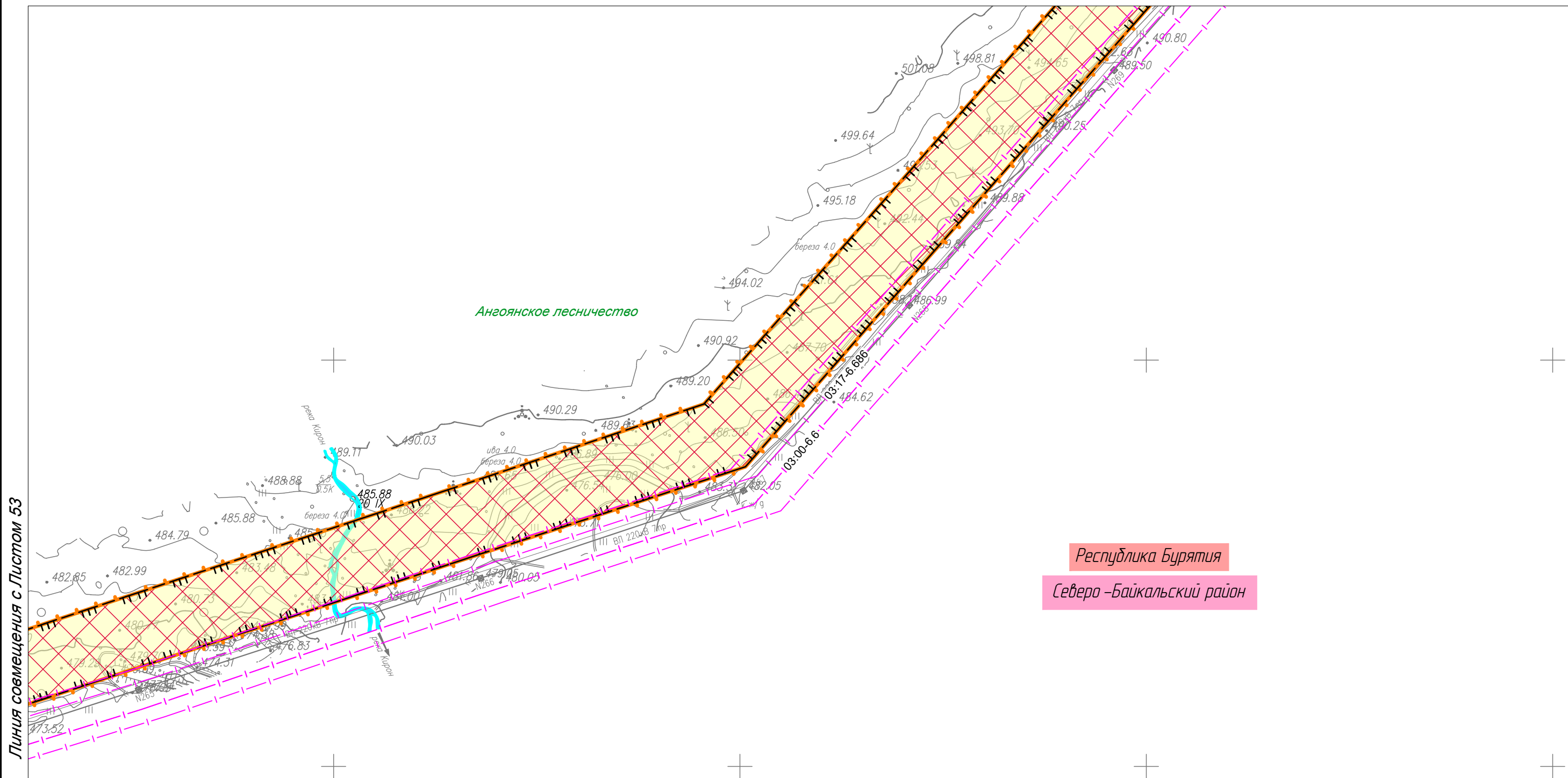
Линия совмещения с Листом 51

						Республика Бурятия, Северо-Байкальский район			
						Документация по планировке территории для размещения объектов энергетики федерального значения «ВЛ 500 кВ Нижнеангарская – Усть-Кут №2»			
Изм.	Кол.уч.	Лист	№ док.	Подп.	Дата	Материалы по обоснованию проекта планировки территории. Графическая часть.	Стадия	Лист	Листов
Разработчик	Мароховский А.А.			<i>Мароховский</i>	08.22		ППТ-4.4	50	318
Разработчик	Тимергалиева А.И.			<i>Тимергалиева</i>	08.22				
Разработчик	Журавлева А.В.			<i>Журавлева</i>	08.22				
Н. контр.	Алешина А.М.			<i>Алешина</i>	08.22				
Нач. отд.	Гнетова Н.Ю.			<i>Гнетова</i>	08.22	Схема границ зон с особыми условиями использования территорий, особо охраняемых природных территорий, лесничеств. М 1:5000		ООО НПО "Инжгеопроект" 109052, г. Москва, Рязанский проспект, д.2 стр.49	

Схема границ зон с особыми условиями использования территорий, особо охраняемых природных территорий, лесничеств



Линия совмещения с Листом 51



Линия совмещения с Листом 53



						Республика Бурятия, Северо-Байкальский район			
						Документация по планировке территории для размещения объектов энергетики федерального значения «ВЛ 500 кВ Нижнеангарская – Усть-Кут №2»			
Изм.	Кол.уч.	Лист	№ док.	Подп.	Дата	Материалы по обоснованию проекта планировки территории. Графическая часть.	Стадия	Лист	Листов
Разработчик	Мароховский А.А.			<i>Marokhovskiy</i>	08.22		ППТ-4.4	52	318
Разработчик	Тимергалиева А.И.			<i>Timergaliev</i>	08.22				
Разработчик	Журавлева А.В.			<i>Zhuravleva</i>	08.22				
Н. контр.	Алешина А.М.			<i>Aleshina</i>	08.22				
Нач. отд.	Гнетова Н.Ю.			<i>Gnetova</i>	08.22	Схема границ зон с особыми условиями использования территорий, особо охраняемых природных территорий, лесничеств. М 1:5000		 ООО НПО "Инжгеопроект" 109052, г. Москва, Рязанский проспект, д.2 стр.49	

Схема границ зон с особыми условиями использования территорий, особо охраняемых природных территорий, лесничеств



Республика Бурятия
Северо-Байкальский район

Ангоянское лесничество

Линия совмещения с Листом 54

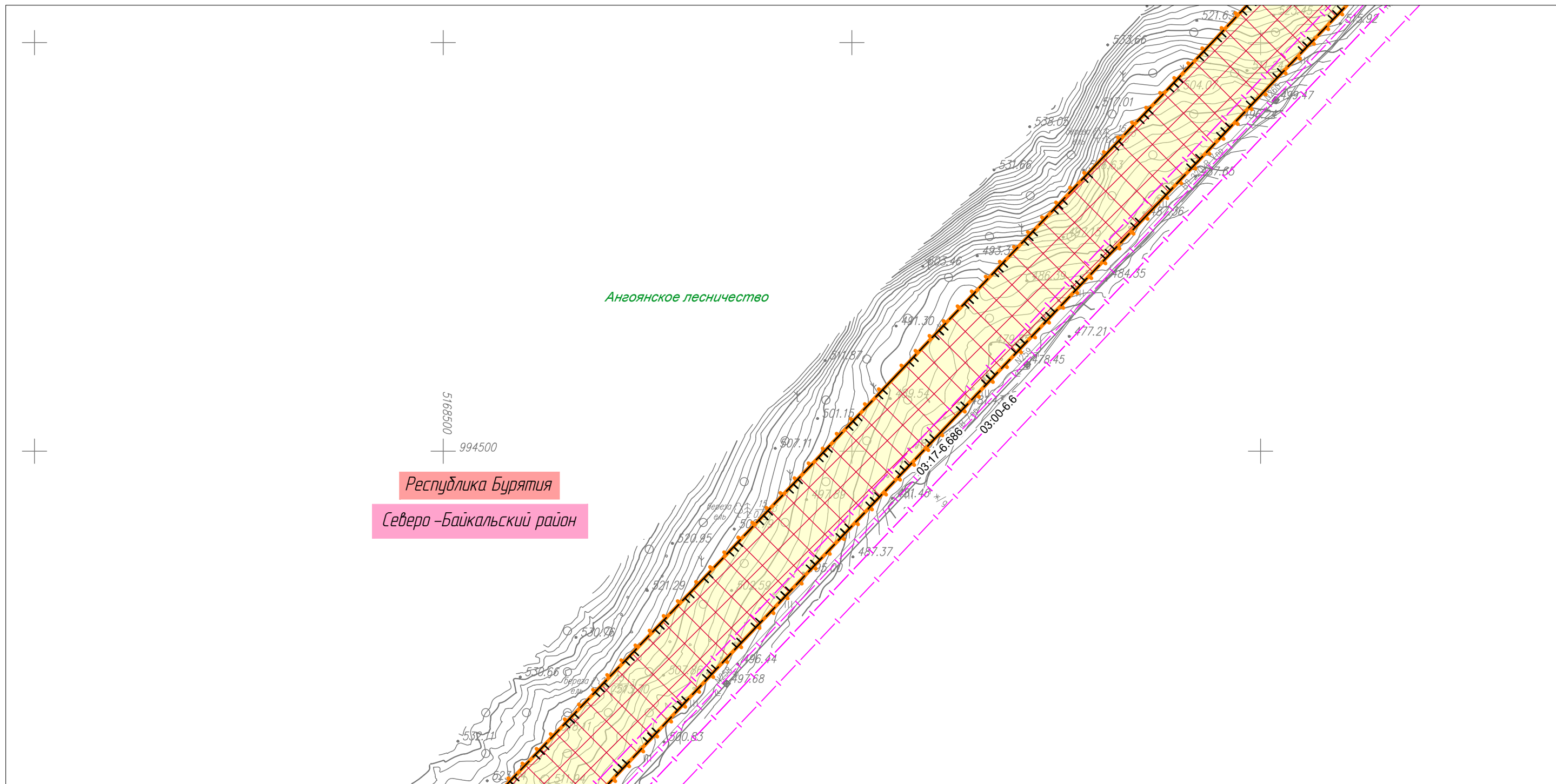
Линия совмещения с Листом 52

						Республика Бурятия, Северо-Байкальский район			
						Документация по планировке территории для размещения объектов энергетики федерального значения «ВЛ 500 кВ Нижнеангарская – Усть-Кут №2»			
Изм.	Кол.уч.	Лист	№ док.	Подп.	Дата	Материалы по обоснованию проекта планировки территории. Графическая часть.	Стадия	Лист	Листов
Разработчик	Мароховский А.А.			<i>Мароховский</i>	08.22		ППТ-4.4	53	318
Разработчик	Тимергалиева А.И.			<i>Тимергалиева</i>	08.22				
Разработчик	Журавлева А.В.			<i>Журавлева</i>	08.22				
Н. контр.	Алешина А.М.			<i>Алешина</i>	08.22				
Нач. отд.	Гнетова Н.Ю.			<i>Гнетова</i>	08.22	Схема границ зон с особыми условиями использования территорий, особо охраняемых природных территорий, лесничеств. М 1:5000	 ООО НПО "Инжгеопроект" 109052, г. Москва, Рязанский проспект, д.2 стр.49		

Схема границ зон с особыми условиями использования территорий, особо охраняемых природных территорий, лесничеств



Линия совмещения с Листом 53



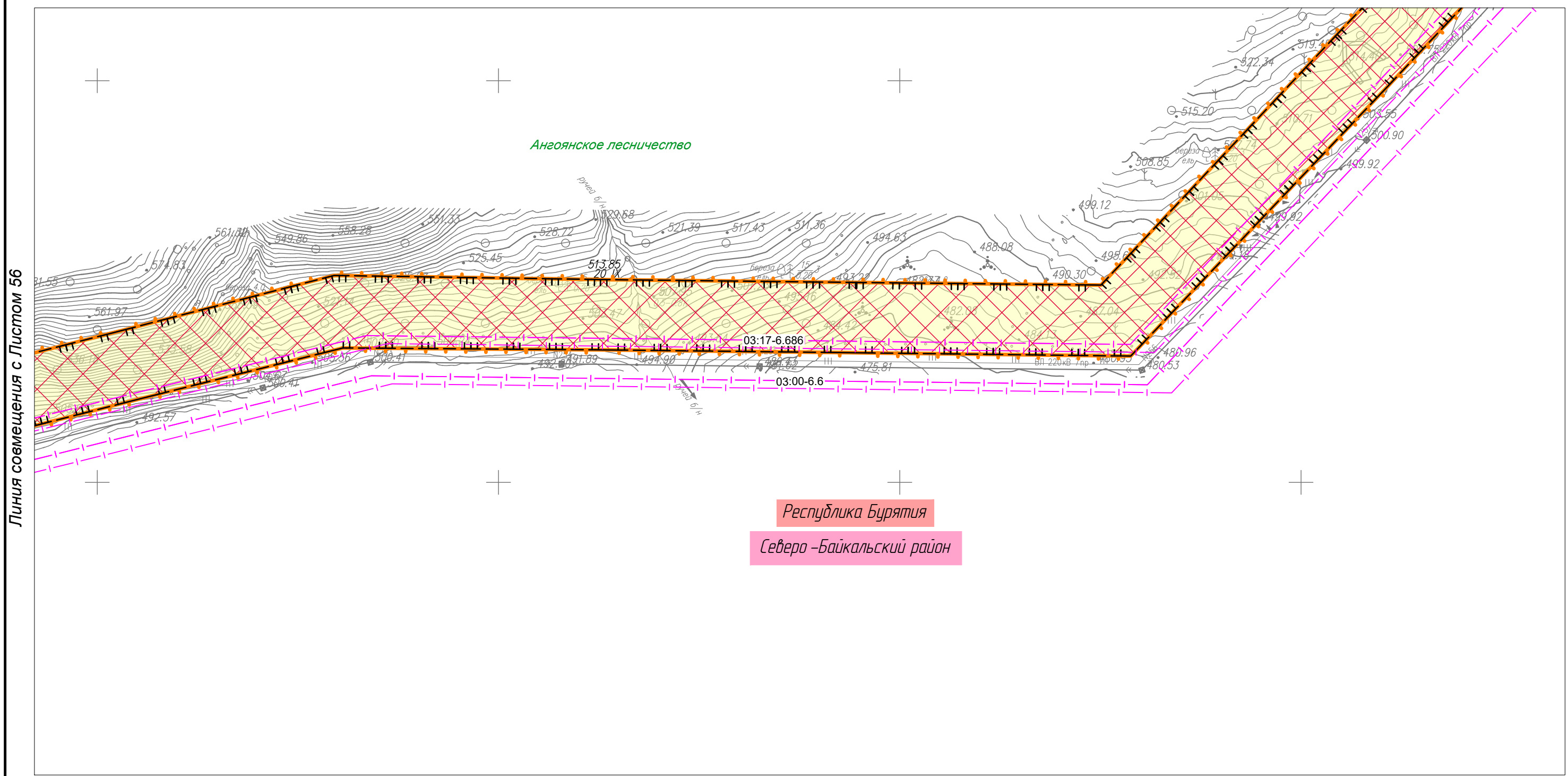
Линия совмещения с Листом 55

						Республика Бурятия, Северо-Байкальский район			
						Документация по планировке территории для размещения объектов энергетики федерального значения «ВЛ 500 кВ Нижнеангарская – Усть-Кут №2»			
Изм.	Кол.уч.	Лист	№ док.	Подп.	Дата	Материалы по обоснованию проекта планировки территории. Графическая часть.	Стадия	Лист	Листов
Разработчик	Мароховский А.А.			<i>Мароховский</i>	08.22		ППТ-4.4	54	318
Разработчик	Тимергалиева А.И.			<i>Тимергалиева</i>	08.22				
Разработчик	Журавлева А.В.			<i>Журавлева</i>	08.22				
Н. контр.	Алешина А.М.			<i>Алешина</i>	08.22				
Нач. отд.	Гнетова Н.Ю.			<i>Гнетова</i>	08.22	Схема границ зон с особыми условиями использования территорий, особо охраняемых природных территорий, лесничеств. М 1:5000			
						ООО НПО "Инжгеопроект" 109052, г. Москва, Рязанский проспект, д.2 стр.49			

Схема границ зон с особыми условиями использования территорий, особо охраняемых природных территорий, лесничеств



Линия совмещения с Листом 54

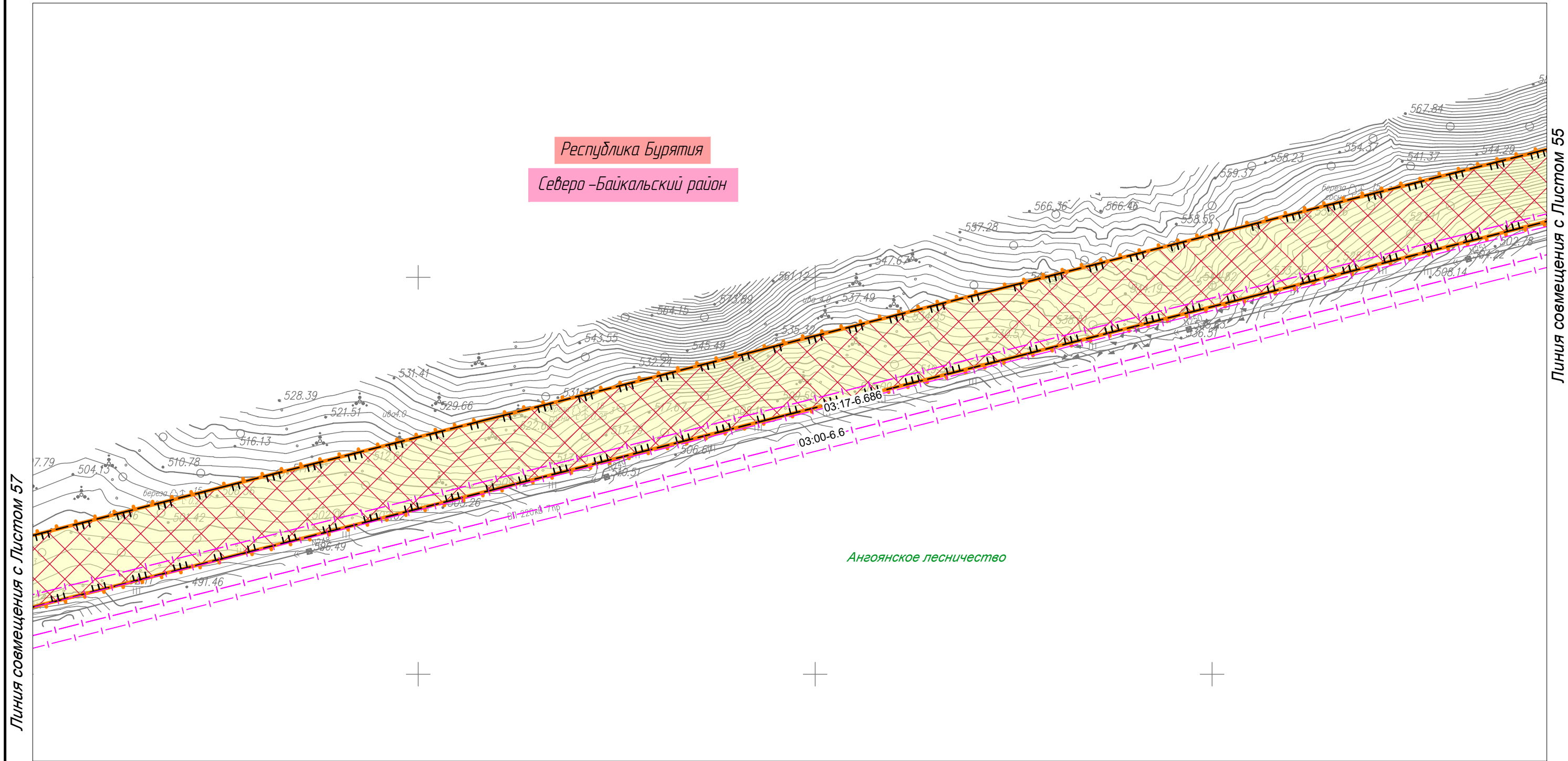


Линия совмещения с Листом 56

Республика Бурятия
Северо-Байкальский район

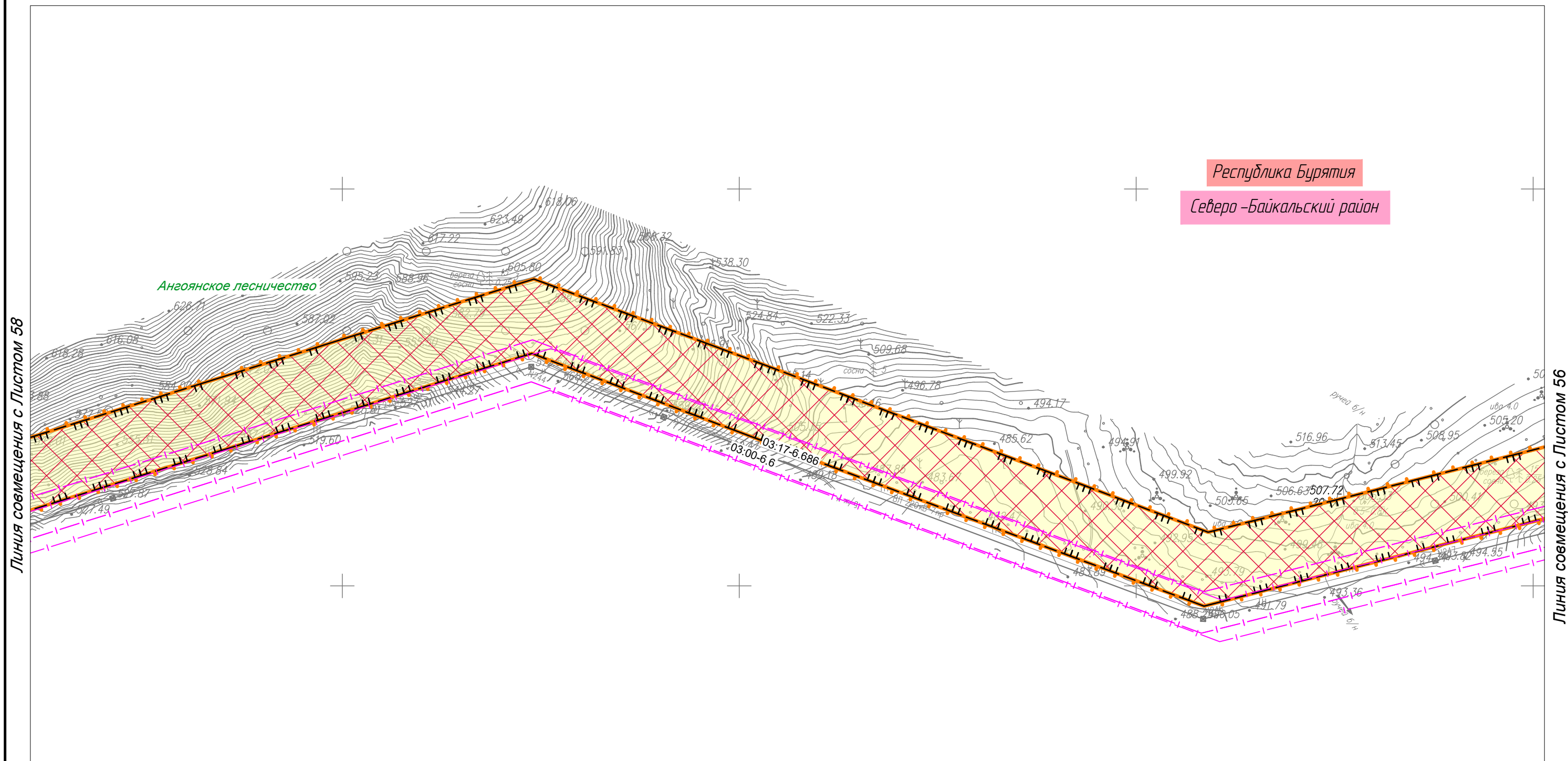
						Республика Бурятия, Северо-Байкальский район			
						Документация по планировке территории для размещения объектов энергетики федерального значения «ВЛ 500 кВ Нижнеангарская – Усть-Кут №2»			
Изм.	Кол.уч.	Лист	№ док.	Подп.	Дата	Материалы по обоснованию проекта планировки территории. Графическая часть.	Стадия	Лист	Листов
Разработчик	Мароховский А.А.			<i>Marokhovskiy</i>	08.22		ППТ-4.4	55	318
Разработчик	Тимергалиева А.И.			<i>Timergalievaya</i>	08.22				
Разработчик	Журавлева А.В.			<i>Zhuravleva</i>	08.22				
Н. контр.	Алешина А.М.			<i>Aleshina</i>	08.22	Схема границ зон с особыми условиями использования территорий, особо охраняемых природных территорий, лесничеств. М 1:5000	ООО НПО "Инжгеопроект" 109052, г. Москва, Рязанский проспект, д.2 стр.49		
Нач. отд.	Гнетова Н.Ю.			<i>Gnetova</i>	08.22				

Схема границ зон с особыми условиями использования территорий, особо охраняемых природных территорий, лесничеств



						Республика Бурятия, Северо-Байкальский район			
						Документация по планировке территории для размещения объектов энергетики федерального значения «ВЛ 500 кВ Нижнеангарская – Усть-Кут №2»			
Изм.	Кол.уч.	Лист	№ док.	Подп.	Дата	Материалы по обоснованию проекта планировки территории. Графическая часть.	Стадия	Лист	Листов
Разработчик	Мароховский А.А.			<i>Мароховский</i>	08.22		ППТ-4.4	56	318
Разработчик	Тимергалиева А.И.			<i>Тимергалиева</i>	08.22				
Разработчик	Журавлева А.В.			<i>Журавлева</i>	08.22				
Н. контр.	Алешина А.М.			<i>Алешина</i>	08.22				
Нач. отд.	Гнетова Н.Ю.			<i>Гнетова</i>	08.22	Схема границ зон с особыми условиями использования территорий, особо охраняемых природных территорий, лесничеств. М 1:5000		 ООО НПО "Инжгеопроект" 109052, г. Москва, Рязанский проспект, д.2 стр.49	

Схема границ зон с особыми условиями использования территорий, особо охраняемых природных территорий, лесничеств



Республика Бурятия
Северо-Байкальский район

Линия совмещения с Листом 58

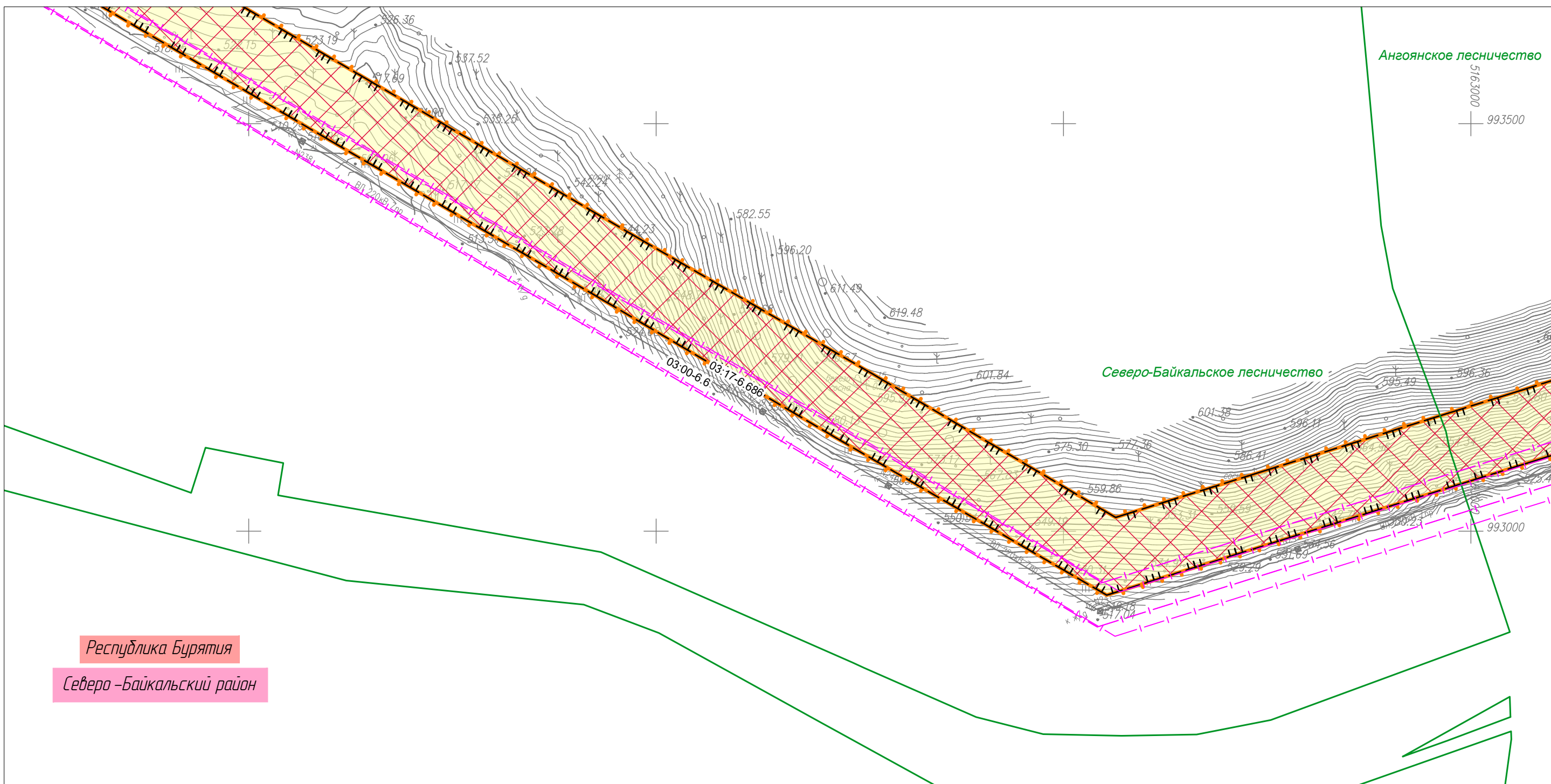
Линия совмещения с Листом 56

						Республика Бурятия, Северо-Байкальский район			
						Документация по планировке территории для размещения объектов энергетики федерального значения «ВЛ 500 кВ Нижнеангарская – Усть-Кут №2»			
Изм.	Кол.уч.	Лист	№ док.	Подп.	Дата	Материалы по обоснованию проекта планировки территории. Графическая часть.	Стадия	Лист	Листов
Разработчик	Мароховский А.А.			<i>Мароховский</i>	08.22		ППТ-4.4	57	318
Разработчик	Тимергалиева А.И.			<i>Тимергалиева</i>	08.22				
Разработчик	Журавлева А.В.			<i>Журавлева</i>	08.22				
Н. контр.	Алешина А.М.			<i>Алешина</i>	08.22				
Нач. отд.	Гнетова Н.Ю.			<i>Гнетова</i>	08.22	Схема границ зон с особыми условиями использования территорий, особо охраняемых природных территорий, лесничеств. М 1:5000	 ООО НПО "Инжгеопроект" 109052, г. Москва, Рязанский проспект, д.2 стр.49		

Схема границ зон с особыми условиями использования территорий, особо охраняемых природных территорий, лесничеств



Линия совмещения с Листом 59



Линия совмещения с Листом 57

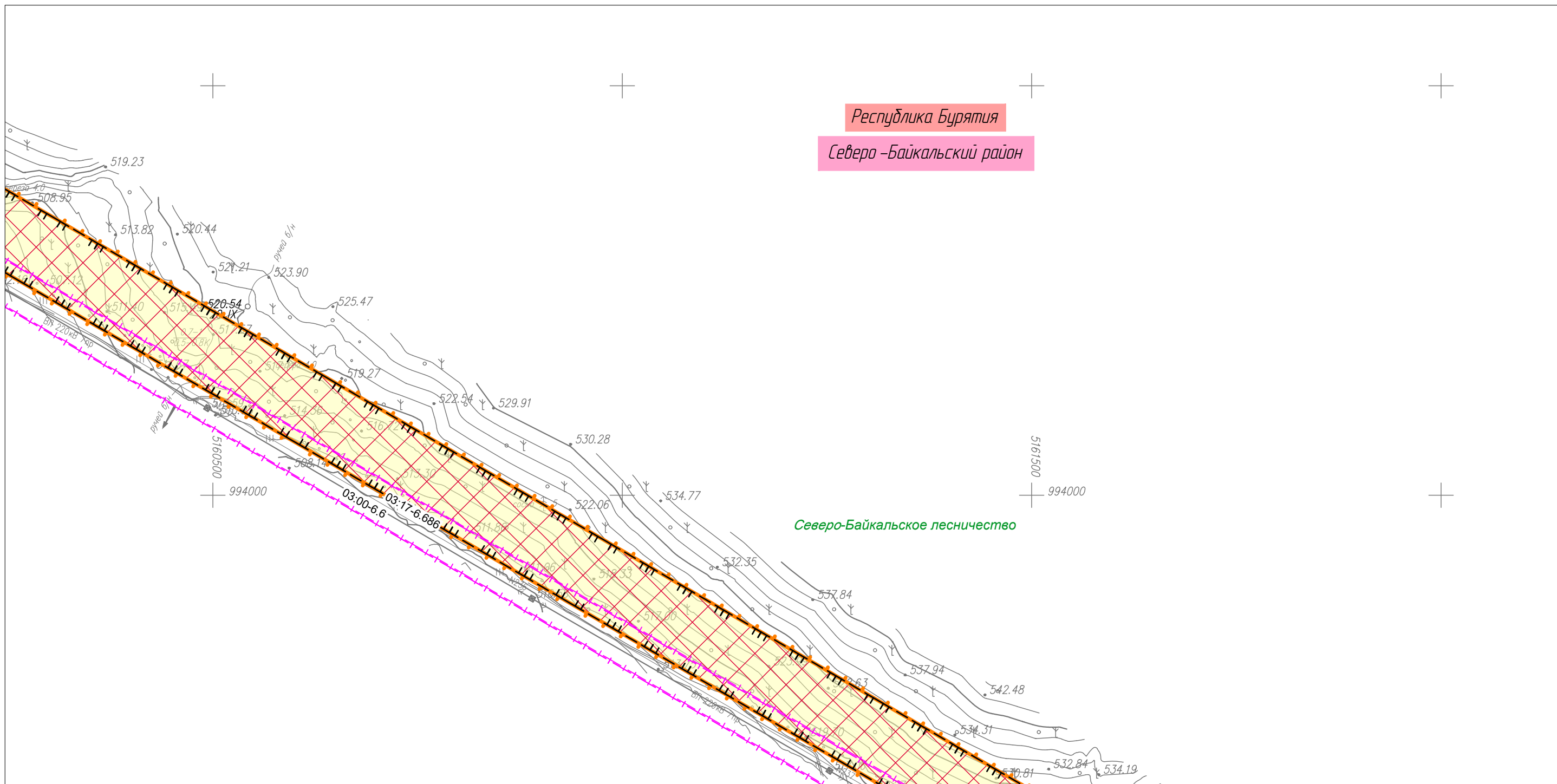
Республика Бурятия
Северо-Байкальский район

						Республика Бурятия, Северо-Байкальский район			
						Документация по планировке территории для размещения объектов энергетики федерального значения «ВЛ 500 кВ Нижнеангарская – Усть-Кут №2»			
Изм.	Кол.уч.	Лист	№ док.	Подп.	Дата	Материалы по обоснованию проекта планировки территории. Графическая часть.	Стадия	Лист	Листов
Разработчик	Мароховский А.А.			<i>Мароховский</i>	08.22		ППТ-4.4	58	318
Разработчик	Тимергалиева А.И.			<i>Тимергалиева</i>	08.22				
Разработчик	Журавлева А.В.			<i>Журавлева</i>	08.22				
Н. контр.	Алешина А.М.			<i>Алешина</i>	08.22				
Нач. отд.	Гнетова Н.Ю.			<i>Гнетова</i>	08.22	Схема границ зон с особыми условиями использования территорий, особо охраняемых природных территорий, лесничеств. М 1:5000		 ООО НПО "Инжгеопроект" 109052, г. Москва, Рязанский проспект, д.2 стр.49	

Схема границ зон с особыми условиями использования территорий, особо охраняемых природных территорий, лесничеств



Линия совмещения с Листом 60



Линия совмещения с Листом 58


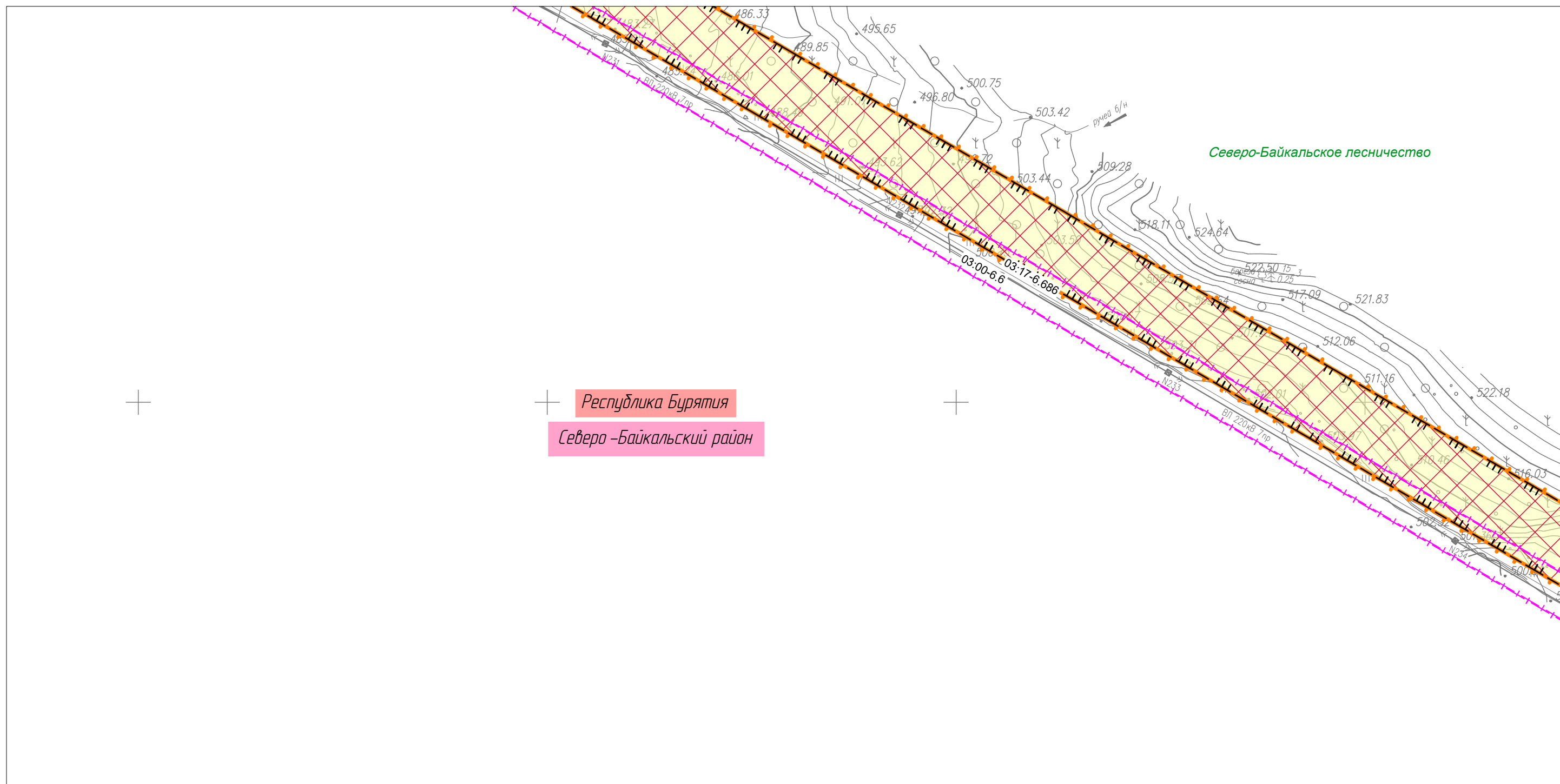
						Республика Бурятия, Северо-Байкальский район			
						Документация по планировке территории для размещения объектов энергетики федерального значения «ВЛ 500 кВ Нижнеангарская – Усть-Кут №2»			
Изм.	Кол.уч.	Лист	№ док.	Подп.	Дата	Материалы по обоснованию проекта планировки территории. Графическая часть.	Стадия	Лист	Листов
Разработчик	Мароховский А.А.			<i>Мароховский</i>	08.22		ППТ-4.4	59	318
Разработчик	Тимергалиева А.И.			<i>Тимергалиева</i>	08.22				
Разработчик	Журавлева А.В.			<i>Журавлева</i>	08.22				
Н. контр.	Алешина А.М.			<i>Алешина</i>	08.22				
Нач. отд.	Гнетова Н.Ю.			<i>Гнетова</i>	08.22	Схема границ зон с особыми условиями использования территорий, особо охраняемых природных территорий, лесничеств. М 1:5000			
						 ООО НПО "Инжгеопроект" 109052, г. Москва, Рязанский проспект, д.2 стр.49			

Схема границ зон с особыми условиями использования территорий, особо охраняемых природных территорий, лесничеств



Линия совмещения с Листом 61



Республика Бурятия
Северо-Байкальский район


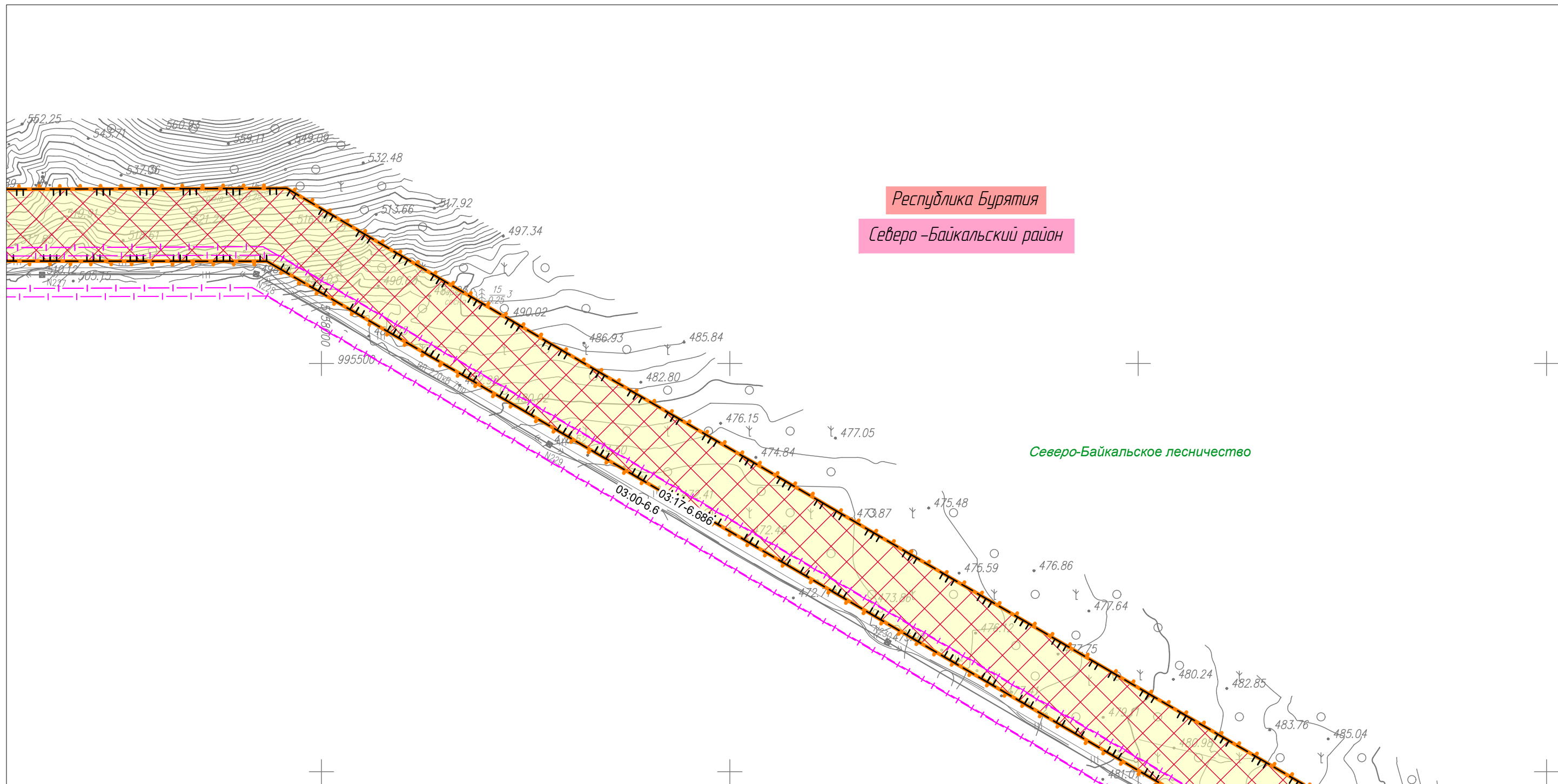
						Республика Бурятия, Северо-Байкальский район			
						Документация по планировке территории для размещения объектов энергетики федерального значения «ВЛ 500 кВ Нижнеангарская – Усть-Кут №2»			
Изм.	Кол.уч.	Лист	№ док.	Подп.	Дата	Материалы по обоснованию проекта планировки территории. Графическая часть.	Стадия	Лист	Листов
Разработчик	Мароховский А.А.			<i>Mar</i>	08.22		ППТ-4.4	60	318
Разработчик	Тимергалиева А.И.			<i>Tim</i>	08.22				
Разработчик	Журавлева А.В.			<i>Zh</i>	08.22				
Н. контр.	Алешина А.М.			<i>Al</i>	08.22				
Нач. отд.	Гнетова Н.Ю.			<i>Gne</i>	08.22	Схема границ зон с особыми условиями использования территорий, особо охраняемых природных территорий, лесничеств. М 1:5000		 ООО НПО "Инжгеопроект" 109052, г. Москва, Рязанский проспект, д.2 стр.49	

Схема границ зон с особыми условиями использования территорий, особо охраняемых природных территорий, лесничеств



Линия совмещения с Листом 62



Линия совмещения с Листом 60


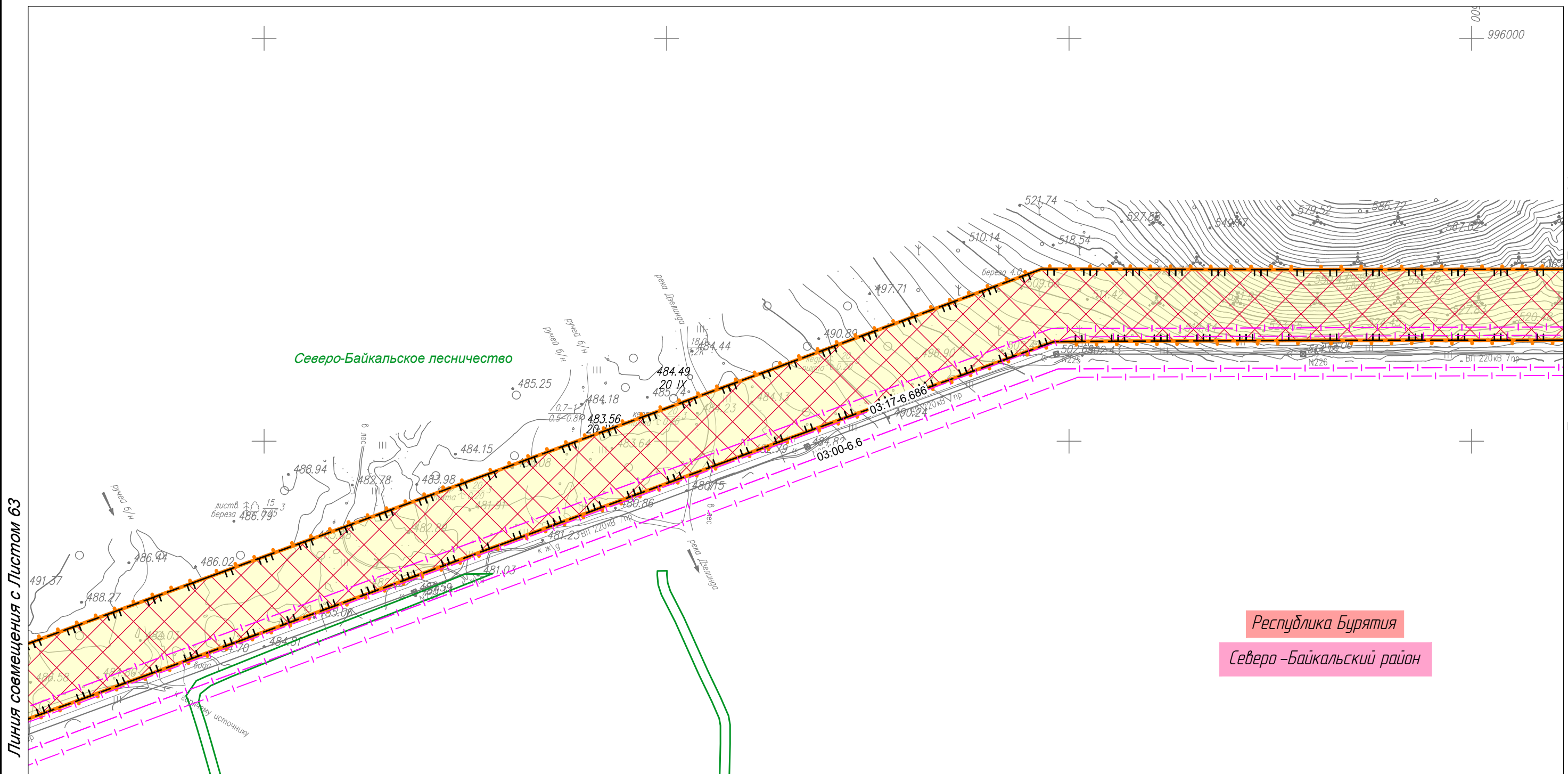
						Республика Бурятия, Северо-Байкальский район			
						Документация по планировке территории для размещения объектов энергетики федерального значения «ВЛ 500 кВ Нижнеангарская – Усть-Кут №2»			
Изм.	Кол.уч.	Лист	№ док.	Подп.	Дата	Материалы по обоснованию проекта планировки территории. Графическая часть.	Стадия	Лист	Листов
Разработчик	Мароховский А.А.			<i>Мароховский</i>	08.22		ППТ-4.4	61	318
Разработчик	Тимергалиева А.И.			<i>Тимергалиева</i>	08.22				
Разработчик	Журавлева А.В.			<i>Журавлева</i>	08.22				
Н. контр.	Алешина А.М.			<i>Алешина</i>	08.22				
Нач. отд.	Гнетова Н.Ю.			<i>Гнетова</i>	08.22	Схема границ зон с особыми условиями использования территорий, особо охраняемых природных территорий, лесничеств. М 1:5000		 ООО НПО "Инжгеопроект" 109052, г. Москва, Рязанский проспект, д.2 стр.49	

Схема границ зон с особыми условиями использования территорий, особо охраняемых природных территорий, лесничеств



Линия совмещения с Листом 63

Линия совмещения с Листом 61

Республика Бурятия
Северо-Байкальский район


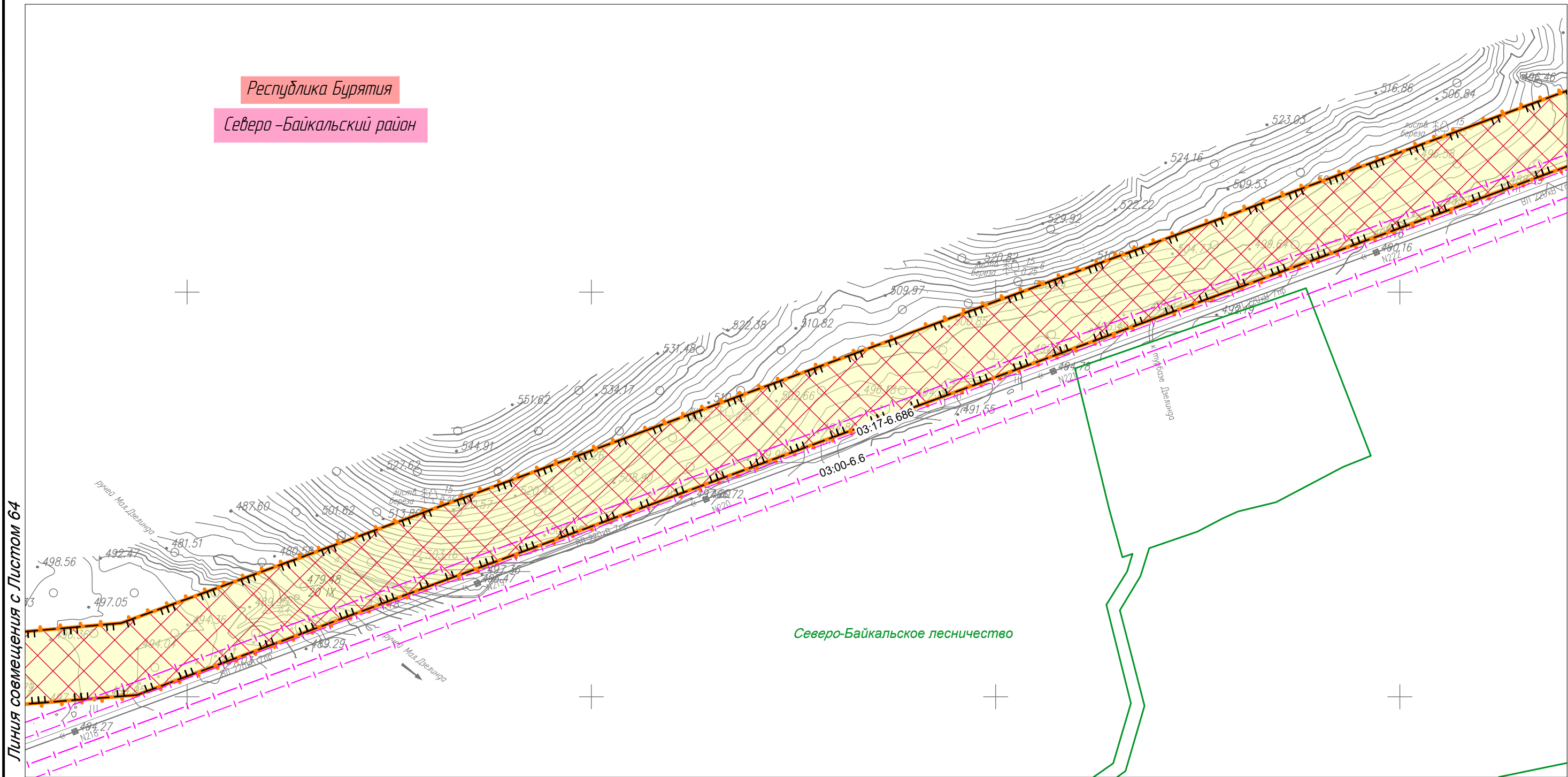
						Республика Бурятия, Северо-Байкальский район			
						Документация по планировке территории для размещения объектов энергетики федерального значения «ВЛ 500 кВ Нижнеангарская – Усть-Кут №2»			
Изм.	Кол.уч.	Лист	№ док.	Подп.	Дата	Материалы по обоснованию проекта планировки территории. Графическая часть.	Стадия	Лист	Листов
Разработчик	Мароховский А.А.			<i>Мароховский</i>	08.22		ППТ-4.4	62	318
Разработчик	Тимергалиева А.И.			<i>Тимергалиева</i>	08.22				
Разработчик	Журавлева А.В.			<i>Журавлева</i>	08.22				
Н. контр.	Алешина А.М.			<i>Алешина</i>	08.22				
Нач. отд.	Гнетова Н.Ю.			<i>Гнетова</i>	08.22	Схема границ зон с особыми условиями использования территорий, особо охраняемых природных территорий, лесничеств. М 1:5000	 ООО НПО "ИнжЕОПРОЕКТ" 109052, г. Москва, Рязанский проспект, д.2 стр.49		

Схема границ зон с особыми условиями использования территорий, особо охраняемых природных территорий, лесничеств



Республика Бурятия
Северо-Байкальский район



Линия совмещения с Листом 64

Линия совмещения с Листом 62


						Республика Бурятия, Северо-Байкальский район			
						Документация по планировке территории для размещения объектов энергетики федерального значения «ВЛ 500 кВ Нижнеангарская – Усть-Кут №2»			
Изм.	Кол.уч.	Лист	№ док.	Подп.	Дата	Материалы по обоснованию проекта планировки территории. Графическая часть.	Стадия	Лист	Листов
Разработчик	Марховский А.А.			<i>Mar</i>	08.22		ППТ-4.4	63	318
Разработчик	Тимергалиева А.И.			<i>Tim</i>	08.22				
Разработчик	Журавлева А.В.			<i>Zhur</i>	08.22				
Н. контр.	Алешина А.М.			<i>Alesh</i>	08.22				
Нач. отд.	Гнетова Н.Ю.			<i>Gnet</i>	08.22	Схема границ зон с особыми условиями использования территорий, особо охраняемых природных территорий, лесничеств. М 1:5000	 ООО НПО "Инжгеопроект" 109052, г. Москва, Рязанский проспект, д.2 стр.49		

Схема границ зон с особыми условиями использования территорий, особо охраняемых природных территорий, лесничеств

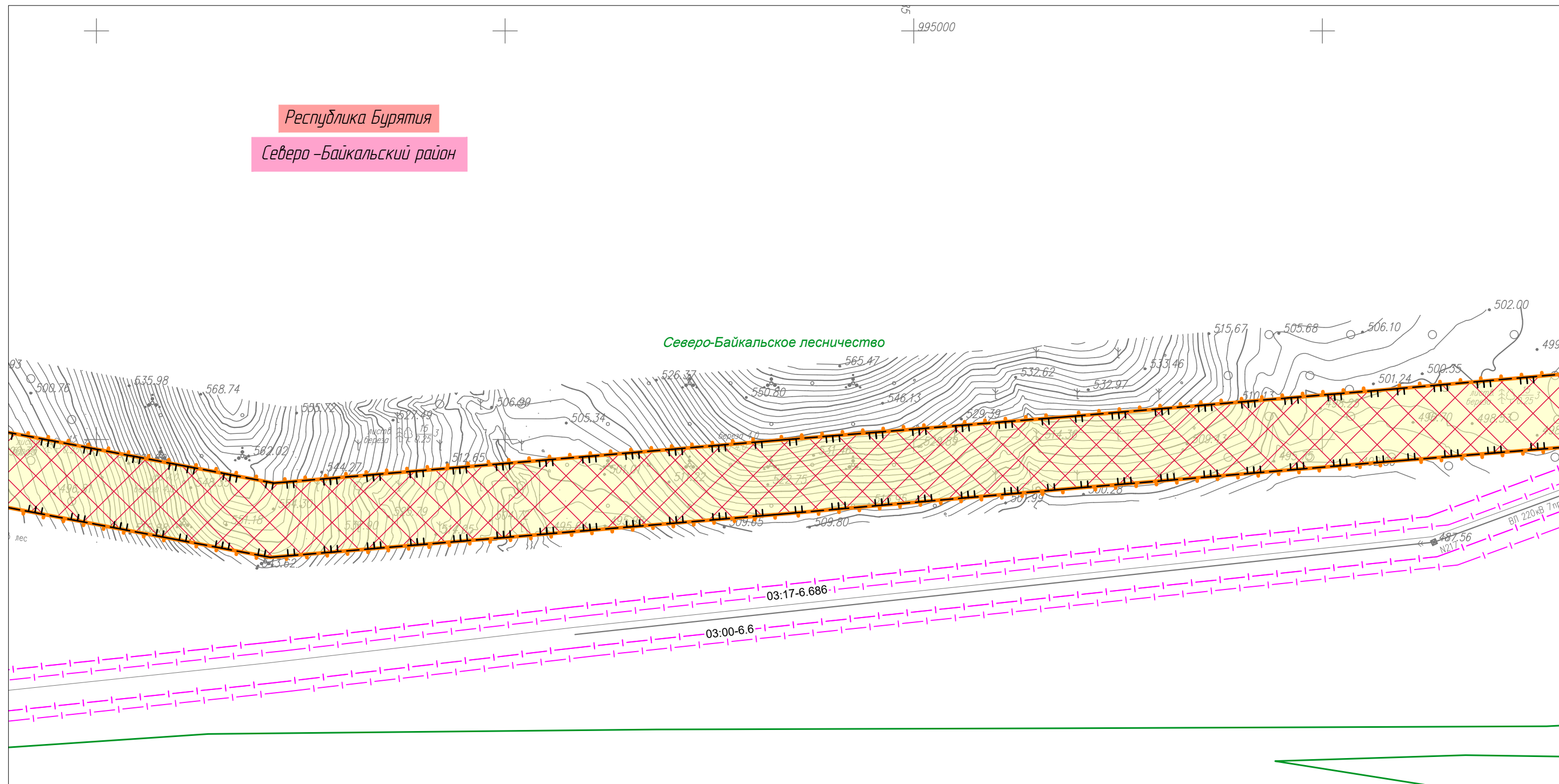


Республика Бурятия
Северо-Байкальский район

Северо-Байкальское лесничество

Линия совмещения с Листом 65

Линия совмещения с Листом 63




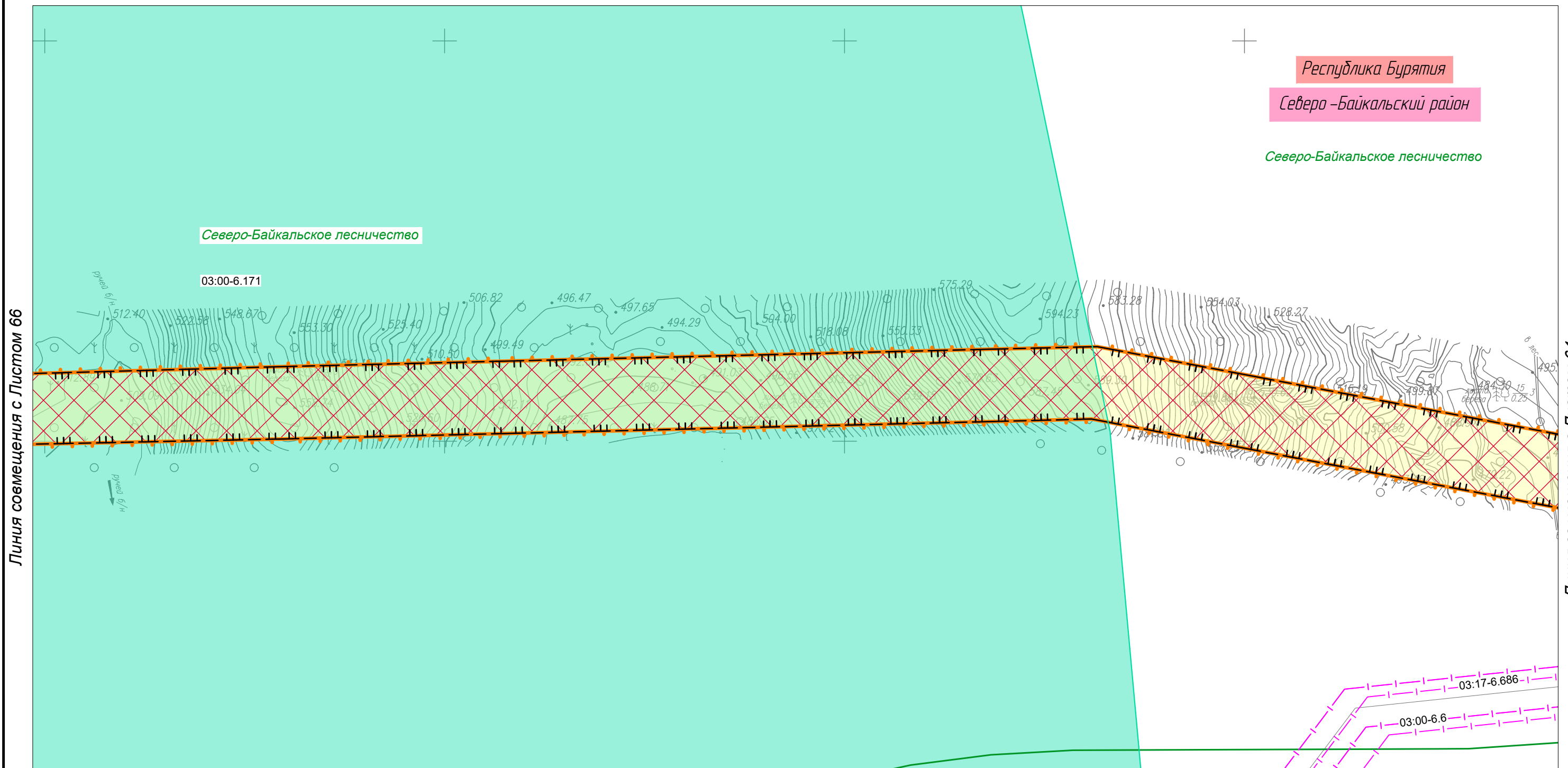
						Республика Бурятия, Северо-Байкальский район			
						Документация по планировке территории для размещения объектов энергетики федерального значения «ВЛ 500 кВ Нижнеангарская – Усть-Кут №2»			
Изм.	Кол.уч.	Лист	№ док.	Подп.	Дата	Материалы по обоснованию проекта планировки территории. Графическая часть.	Стадия	Лист	Листов
Разработчик	Мароховский А.А.			<i>Мароховский</i>	08.22		ППТ-4.4	64	318
Разработчик	Тимергалиева А.И.			<i>Тимергалиева</i>	08.22				
Разработчик	Журавлева А.В.			<i>Журавлева</i>	08.22				
Н. контр.	Алешина А.М.			<i>Алешина</i>	08.22	Схема границ зон с особыми условиями использования территорий, особо охраняемых природных территорий, лесничеств. М 1:5000	 ООО НПО "Инжгеопроект" 109052, г. Москва, Рязанский проспект, д.2 стр.49		
Нач. отд.	Гнетова Н.Ю.			<i>Гнетова</i>	08.22				

Схема границ зон с особыми условиями использования территорий, особо охраняемых природных территорий, лесничеств




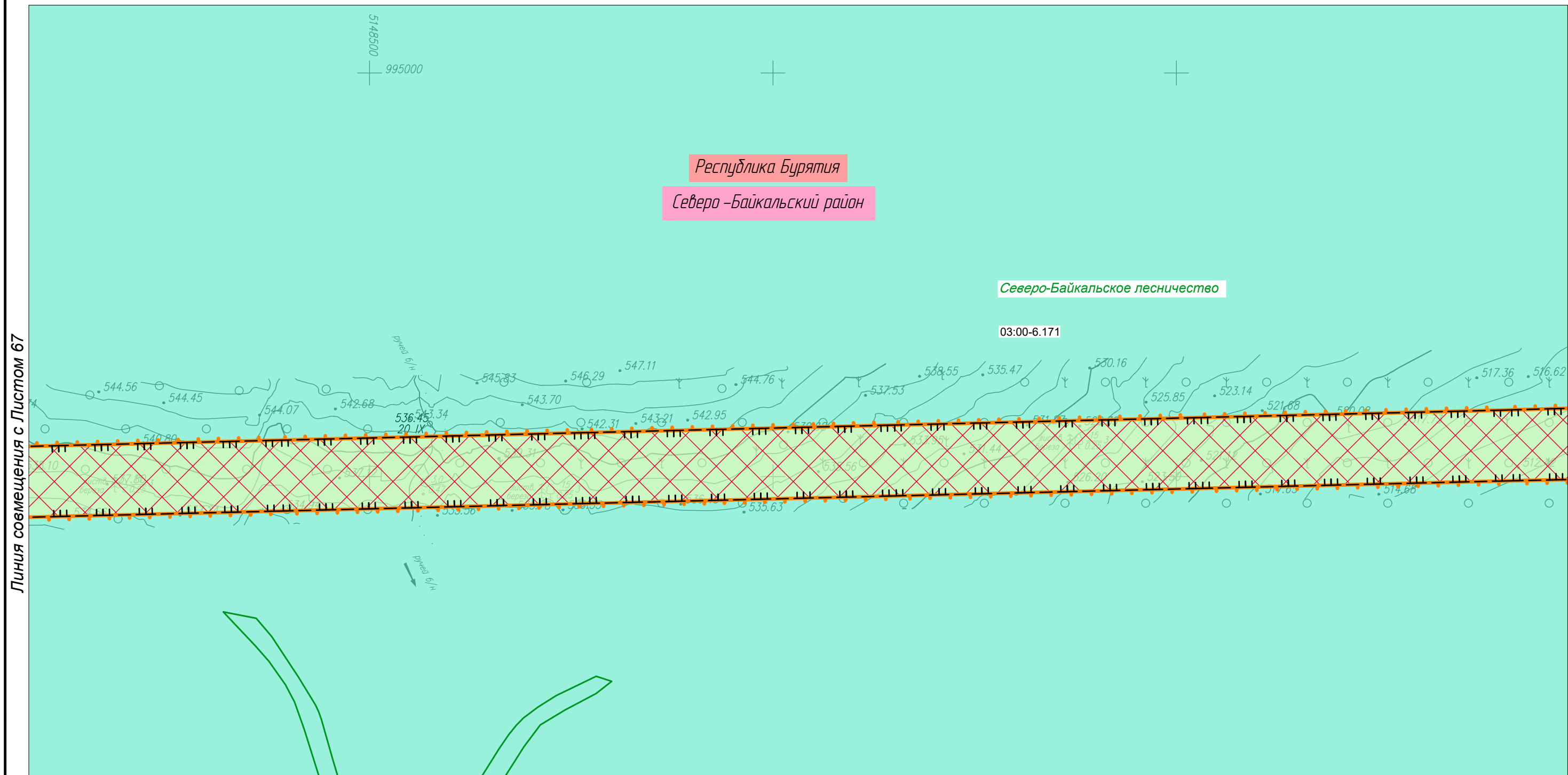
						Республика Бурятия, Северо-Байкальский район			
						Документация по планировке территории для размещения объектов энергетики федерального значения «ВЛ 500 кВ Нижнеангарская – Усть-Кут №2»			
Изм.	Кол.уч.	Лист	№ док.	Подп.	Дата	Материалы по обоснованию проекта планировки территории. Графическая часть.	Стадия	Лист	Листов
Разработчик		Мароховский А.А.		<i>Мароховский</i>	08.22		ППТ-4.4	65	318
Разработчик		Тимергалиева А.И.		<i>Тимергалиева</i>	08.22				
Разработчик		Журавлева А.В.		<i>Журавлева</i>	08.22				
Н. контр.		Алешина А.М.		<i>Алешина</i>	08.22	Схема границ зон с особыми условиями использования территорий, особо охраняемых природных территорий, лесничеств. М 1:5000	 ООО НПО "Инжгеопроект" 109052, г. Москва, Рязанский проспект, д.2 стр.49		
Нач. отд.		Гнетова Н.Ю.		<i>Гнетова</i>	08.22				

Схема границ зон с особыми условиями использования территорий, особо охраняемых природных территорий, лесничеств

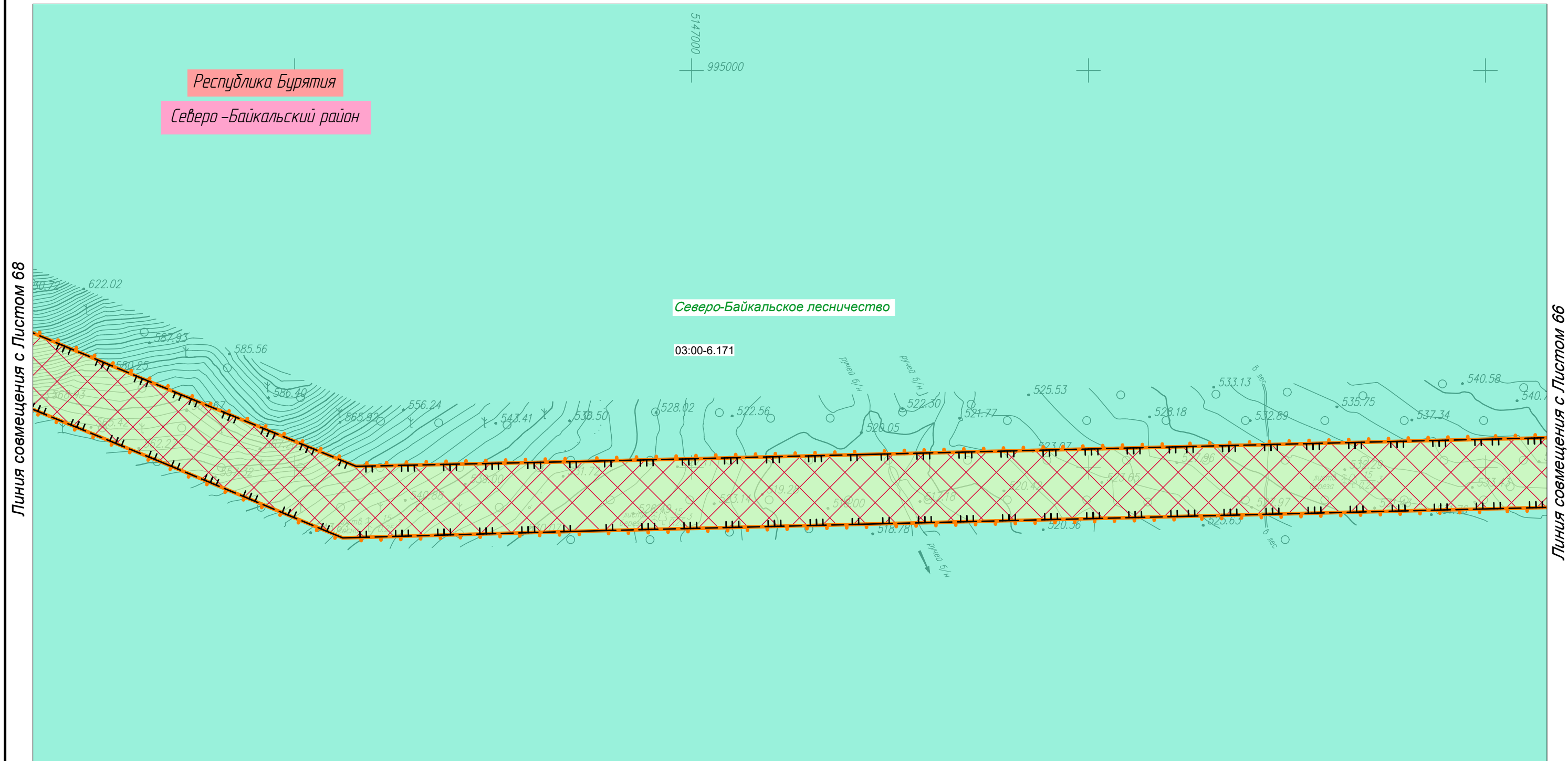


Линия совмещения с Листом 67

Линия совмещения с Листом 65

						Республика Бурятия, Северо-Байкальский район			
						Документация по планировке территории для размещения объектов энергетики федерального значения «ВЛ 500 кВ Нижнеангарская – Усть-Кут №2»			
Изм.	Кол.уч.	Лист	№ док.	Подп.	Дата	Материалы по обоснованию проекта планировки территории. Графическая часть.	Стадия	Лист	Листов
Разработчик		Мароховский А.А.		<i>Мароховский</i>	08.22		ППТ-4.4	66	318
Разработчик		Тимергалиева А.И.		<i>Тимергалиева</i>	08.22				
Разработчик		Журавлева А.В.		<i>Журавлева</i>	08.22				
Н. контр.		Алешина А.М.		<i>Алешина</i>	08.22				
Нач. отд.		Гнетова Н.Ю.		<i>Гнетова</i>	08.22	Схема границ зон с особыми условиями использования территорий, особо охраняемых природных территорий, лесничеств. М 1:5000		 ООО НПО "Инжгеопроект" 109052, г. Москва, Рязанский проспект, д.2 стр.49	

Схема границ зон с особыми условиями использования территорий, особо охраняемых природных территорий, лесничеств



Линия совмещения с Листом 68

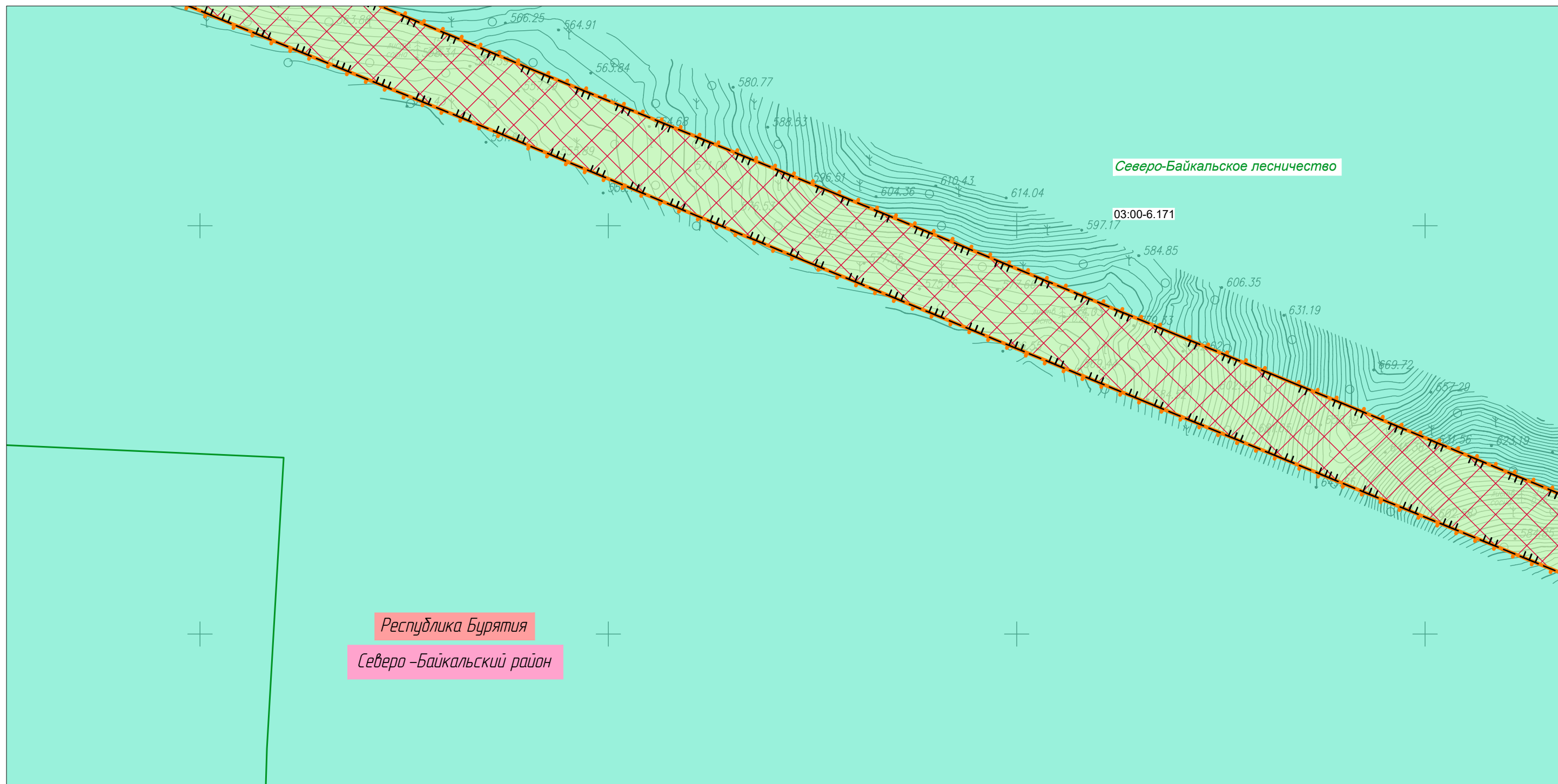
Линия совмещения с Листом 66

						Республика Бурятия, Северо-Байкальский район			
						Документация по планировке территории для размещения объектов энергетики федерального значения «ВЛ 500 кВ Нижнеангарская – Усть-Кут №2»			
Изм.	Кол.уч.	Лист	№ док.	Подп.	Дата	Материалы по обоснованию проекта планировки территории. Графическая часть.	Стадия	Лист	Листов
Разработчик	Мароховский А.А.			<i>Marokhovskiy</i>	08.22		ППТ-4.4	67	318
Разработчик	Тимергалиева А.И.			<i>Timergalieva</i>	08.22				
Разработчик	Журавлева А.В.			<i>Zhuravleva</i>	08.22				
Н. контр.	Алешина А.М.			<i>Aleshina</i>	08.22	Схема границ зон с особыми условиями использования территорий, особо охраняемых природных территорий, лесничеств. М 1:5000	 ООО НПО "Инжгеопроект" 109052, г. Москва, Рязанский проспект, д.2 стр.49		
Нач. отд.	Гнетова Н.Ю.			<i>Gnetova</i>	08.22				

Схема границ зон с особыми условиями использования территорий, особо охраняемых природных территорий, лесничеств



Линия совмещения с Листом 69



Линия совмещения с Листом 67


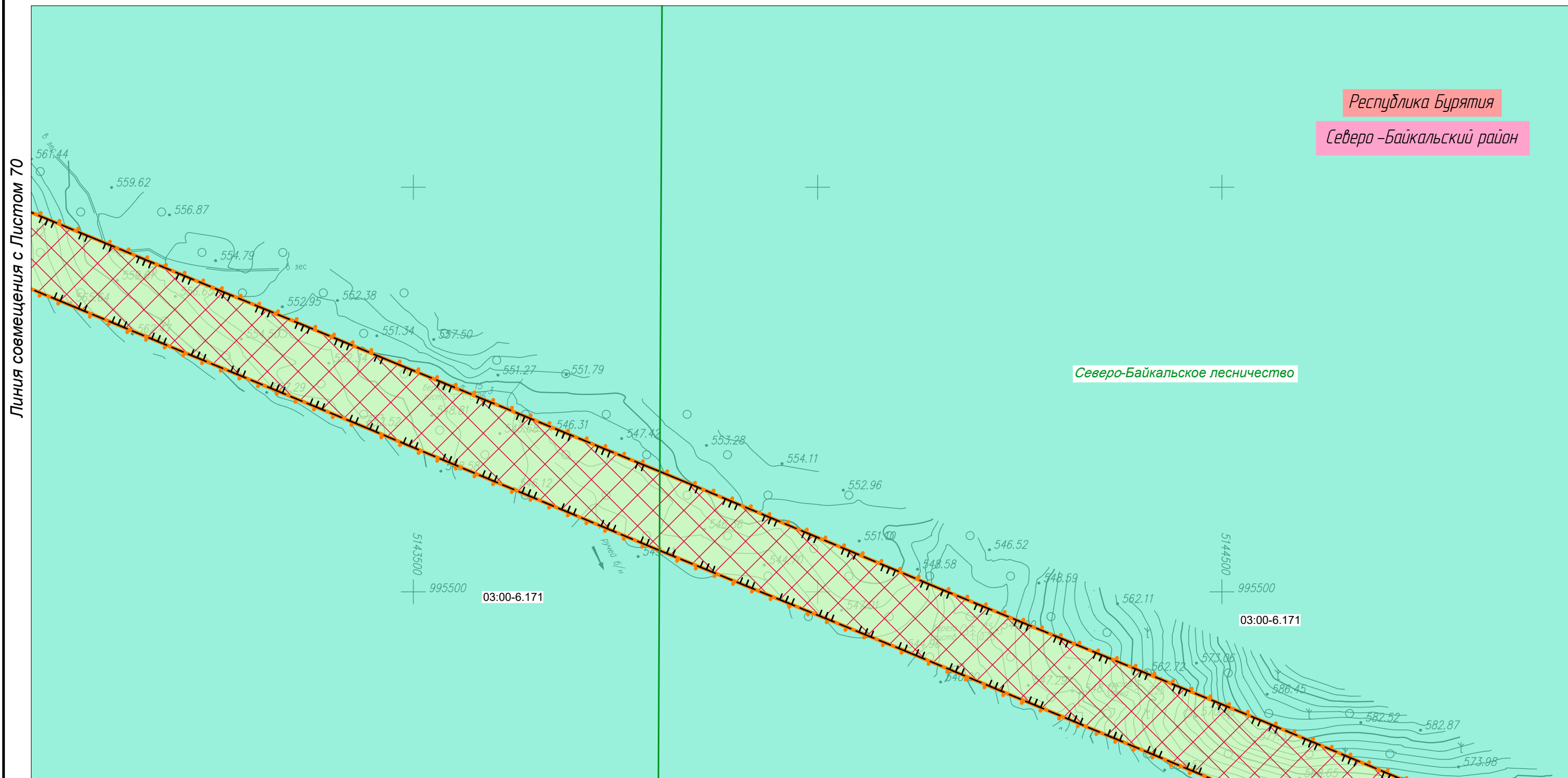
						Республика Бурятия, Северо-Байкальский район			
						Документация по планировке территории для размещения объектов энергетики федерального значения «ВЛ 500 кВ Нижнеангарская – Усть-Кут №2»			
Изм.	Кол.уч.	Лист	№ док.	Подп.	Дата	Материалы по обоснованию проекта планировки территории. Графическая часть.	Стадия	Лист	Листов
Разработчик	Мароховский А.А.			<i>Мароховский</i>	08.22		ППТ-4.4	68	318
Разработчик	Тимергалиева А.И.			<i>Тимергалиева</i>	08.22				
Разработчик	Журавлева А.В.			<i>Журавлева</i>	08.22				
Н. контр.	Алешина А.М.			<i>Алешина</i>	08.22				
Нач. отд.	Гнетова Н.Ю.			<i>Гнетова</i>	08.22	Схема границ зон с особыми условиями использования территорий, особо охраняемых природных территорий, лесничеств. М 1:5000		 ООО НПО "Инжгеопроект" 109052, г. Москва, Рязанский проспект, д.2 стр.49	

Схема границ зон с особыми условиями использования территорий, особо охраняемых природных территорий, лесничеств



Республика Бурятия
Северо-Байкальский район

Северо-Байкальское лесничество

Линия совмещения с Листом 70

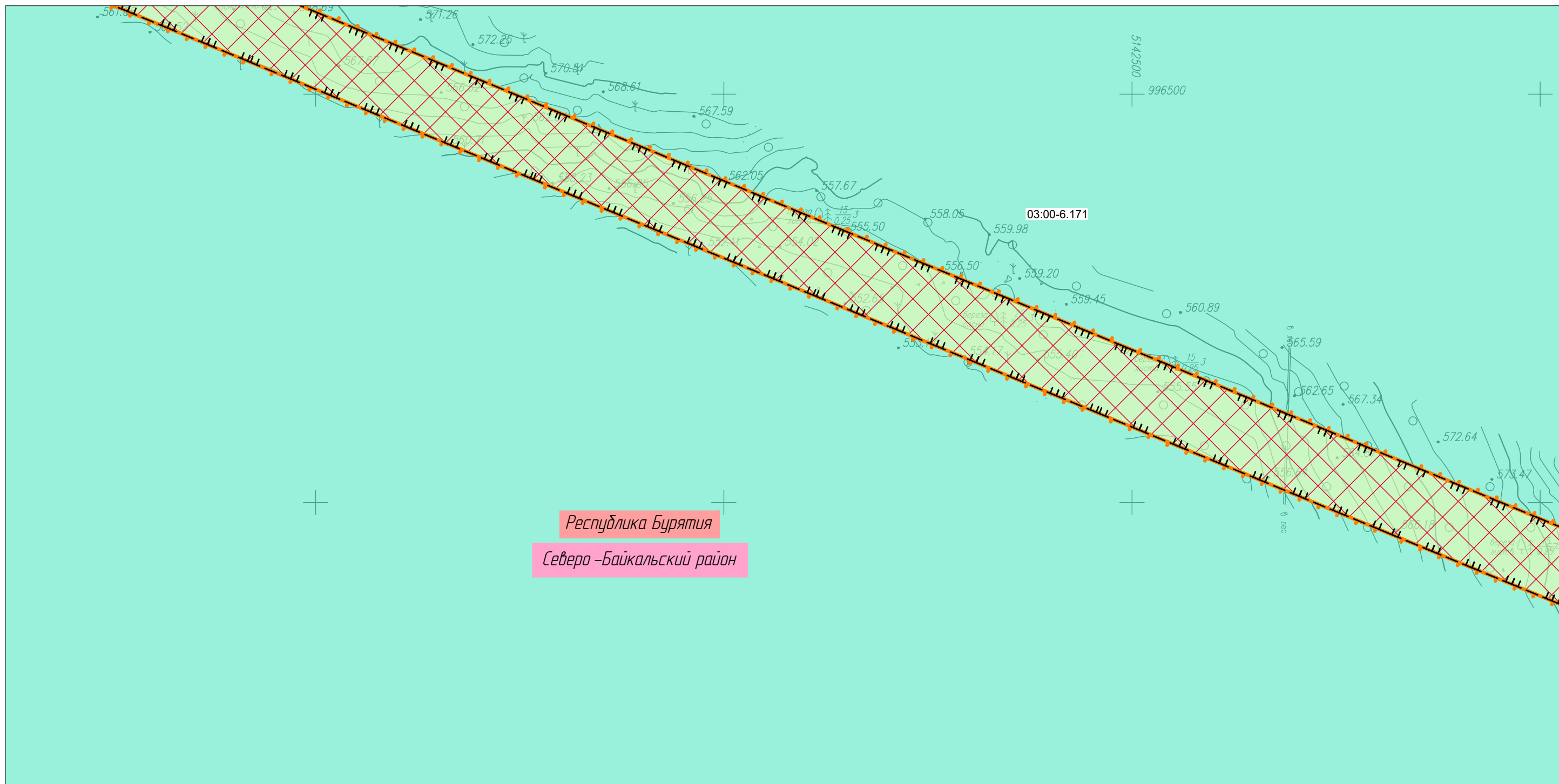
Линия совмещения с Листом 68

						Республика Бурятия, Северо-Байкальский район			
						Документация по планировке территории для размещения объектов энергетики федерального значения «ВЛ 500 кВ Нижнеангарская – Усть-Кут №2»			
Изм.	Кол.уч.	Лист	№ док.	Подп.	Дата	Материалы по обоснованию проекта планировки территории. Графическая часть.	Стадия	Лист	Листов
Разработчик	Мароховский А.А.			<i>Мароховский</i>	08.22		ППТ-4.4	69	318
Разработчик	Тимергалиева А.И.			<i>Тимергалиева</i>	08.22				
Разработчик	Журавлева А.В.			<i>Журавлева</i>	08.22				
Н. контр.	Алешина А.М.			<i>Алешина</i>	08.22				
Нач. отд.	Гнетова Н.Ю.			<i>Гнетова</i>	08.22	Схема границ зон с особыми условиями использования территорий, особо охраняемых природных территорий, лесничеств. М 1:5000		 ООО НПО "Инжгеопроект" 109052, г. Москва, Рязанский проспект, д.2 стр.49	

Схема границ зон с особыми условиями использования территорий, особо охраняемых природных территорий, лесничеств



Линия совмещения с Листом 71



Республика Бурятия
Северо-Байкальский район

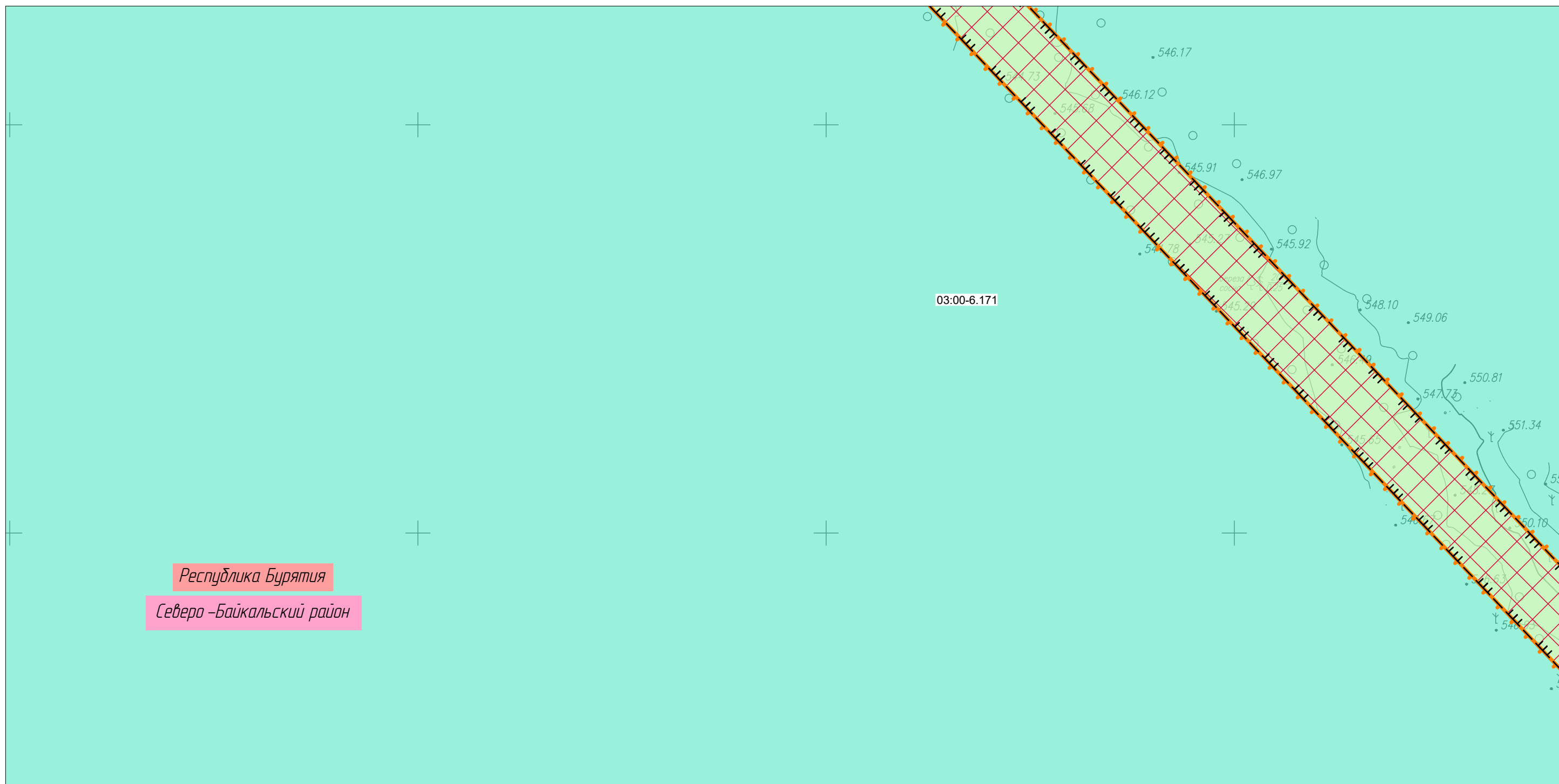
Линия совмещения с Листом 69

						Республика Бурятия, Северо-Байкальский район			
						Документация по планировке территории для размещения объектов энергетики федерального значения «ВЛ 500 кВ Нижнеангарская – Усть-Кут №2»			
Изм.	Кол.уч.	Лист	№ док.	Подп.	Дата	Материалы по обоснованию проекта планировки территории. Графическая часть.	Стадия	Лист	Листов
Разработчик	Мароховский А.А.			<i>Мароховский</i>	08.22		ППТ-4.4	70	318
Разработчик	Тимергалиева А.И.			<i>Тимергалиева</i>	08.22				
Разработчик	Журавлева А.В.			<i>Журавлева</i>	08.22				
Н. контр.	Алешина А.М.			<i>Алешина</i>	08.22				
Нач. отд.	Гнетова Н.Ю.			<i>Гнетова</i>	08.22	Схема границ зон с особыми условиями использования территорий, особо охраняемых природных территорий, лесничеств. М 1:5000	 ООО НПО "Инжгеопроект" 109052, г. Москва, Рязанский проспект, д.2 стр.49		

Схема границ зон с особыми условиями использования территорий, особо охраняемых природных территорий, лесничеств



Линия совмещения с Листом 73



Республика Бурятия
Северо-Байкальский район

Линия совмещения с Листом 71


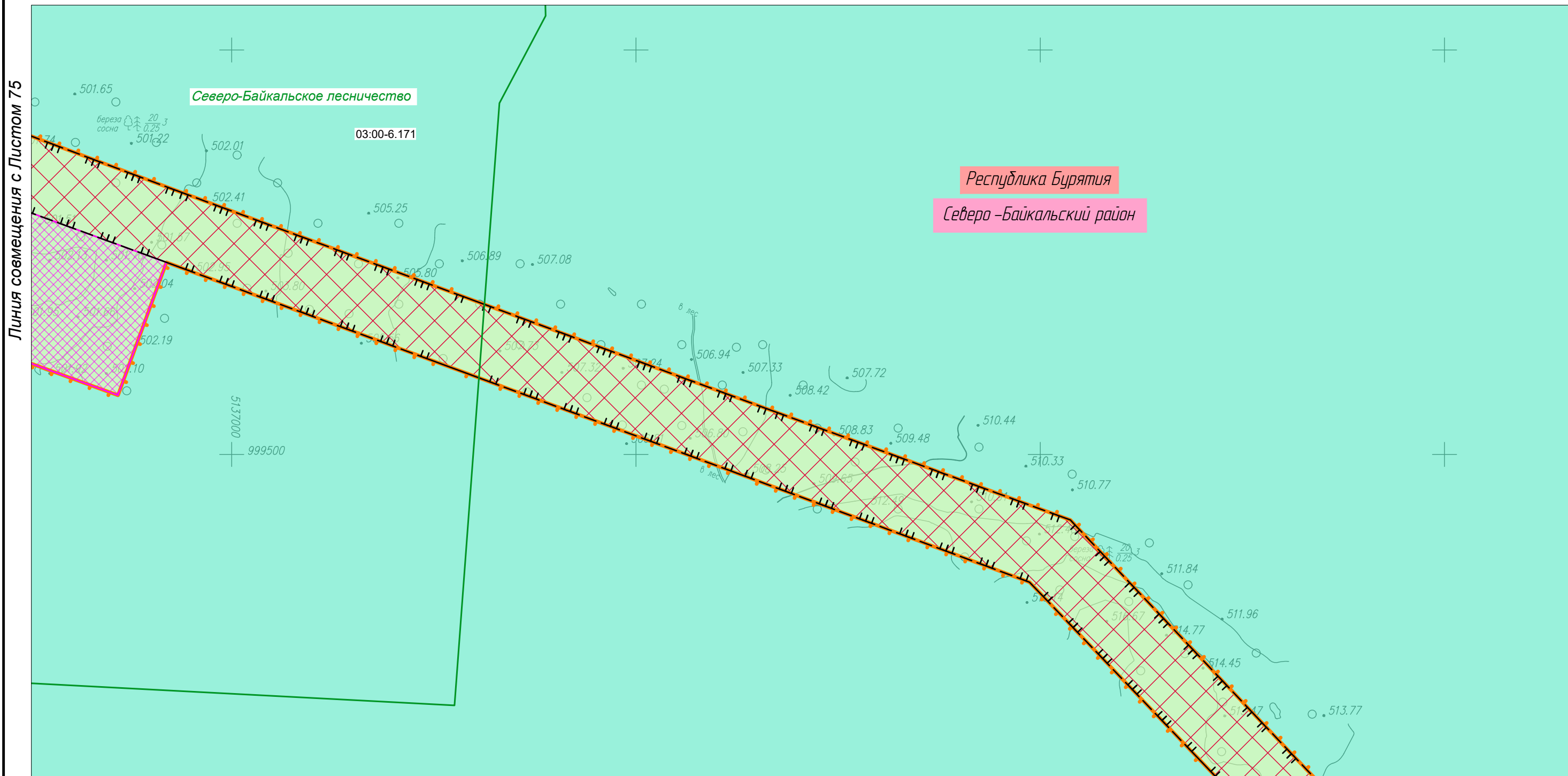
						Республика Бурятия, Северо-Байкальский район			
						Документация по планировке территории для размещения объектов энергетики федерального значения «ВЛ 500 кВ Нижнеангарская – Усть-Кут №2»			
Изм.	Кол.уч.	Лист	№ док.	Подп.	Дата	Материалы по обоснованию проекта планировки территории. Графическая часть.	Стадия	Лист	Листов
Разработчик		Мароховский А.А.		<i>Мароховский</i>	08.22		ППТ-4.4	72	318
Разработчик		Тимергалиева А.И.		<i>Тимергалиева</i>	08.22				
Разработчик		Журавлева А.В.		<i>Журавлева</i>	08.22				
Н. контр.		Алешина А.М.		<i>Алешина</i>	08.22				
Нач. отд.		Гнетова Н.Ю.		<i>Гнетова</i>	08.22	Схема границ зон с особыми условиями использования территорий, особо охраняемых природных территорий, лесничеств. М 1:5000	 ООО НПО "Инжгеопроект" 109052, г. Москва, Рязанский проспект, д.2 стр.49		

Схема границ зон с особыми условиями использования территорий, особо охраняемых природных территорий, лесничеств



Линия совмещения с Листом 75

Линия совмещения с Листом 73


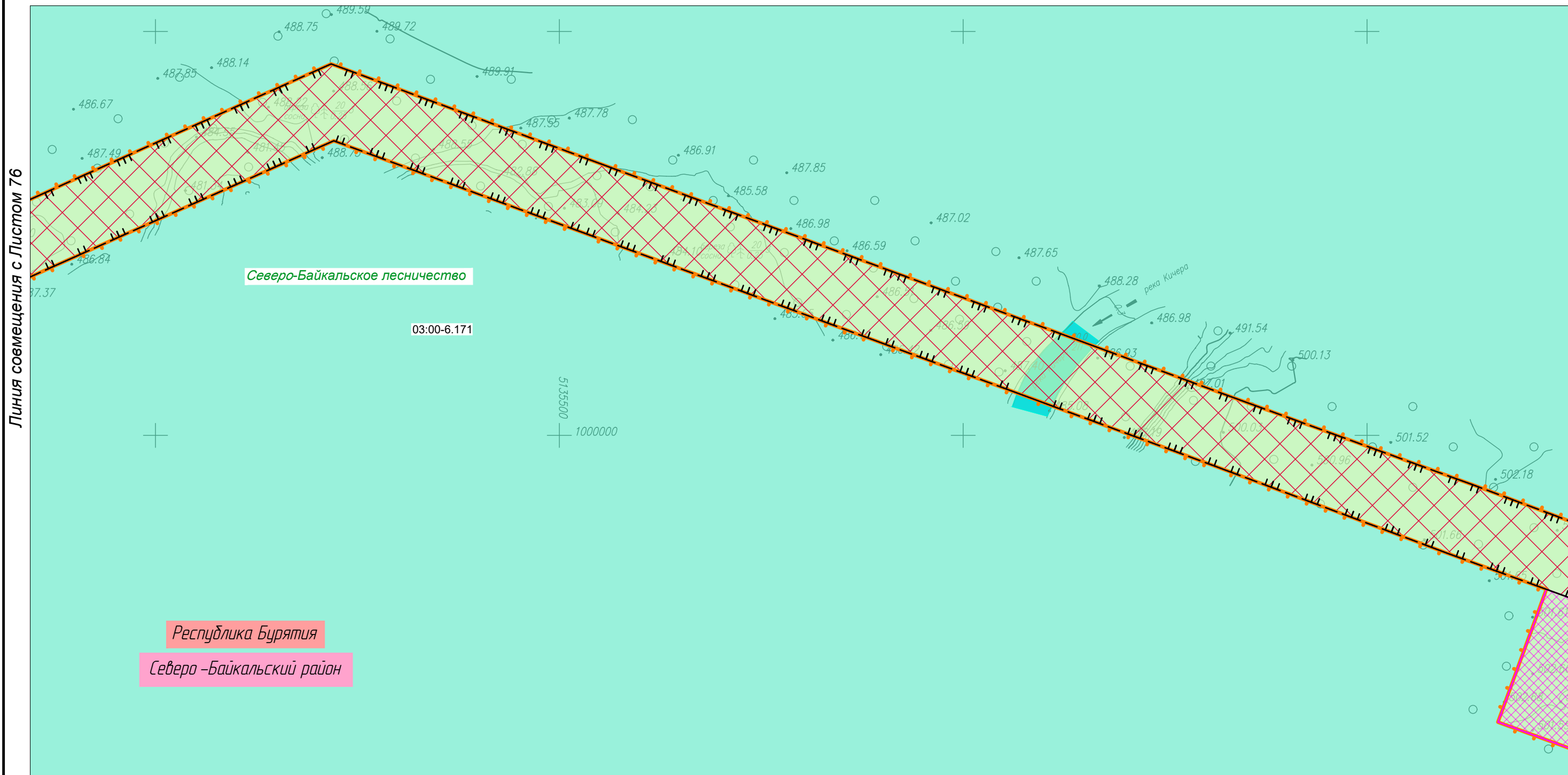
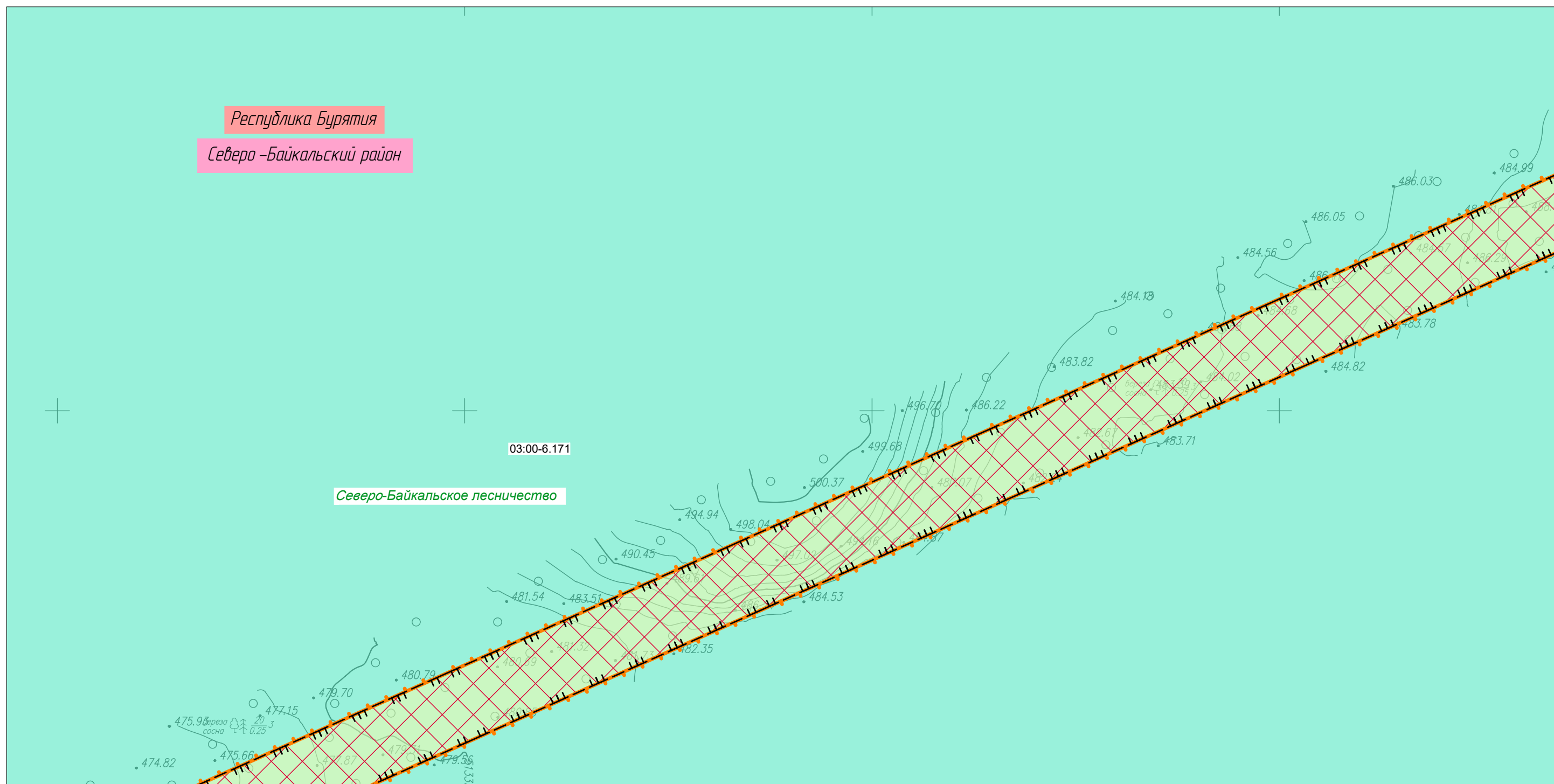
						Республика Бурятия, Северо-Байкальский район			
						Документация по планировке территории для размещения объектов энергетики федерального значения «ВЛ 500 кВ Нижнеангарская – Усть-Кут №2»			
Изм.	Кол.уч.	Лист	№ док.	Подп.	Дата	Материалы по обоснованию проекта планировки территории. Графическая часть.	Стадия	Лист	Листов
Разработчик	Мароховский А.А.			<i>Мароховский</i>	08.22		ППТ-4.4	74	318
Разработчик	Тимергалиева А.И.			<i>Тимергалиева</i>	08.22				
Разработчик	Журавлева А.В.			<i>Журавлева</i>	08.22				
Н. контр.	Алешина А.М.			<i>Алешина</i>	08.22				
Нач. отд.	Гнетова Н.Ю.			<i>Гнетова</i>	08.22	Схема границ зон с особыми условиями использования территорий, особо охраняемых природных территорий, лесничеств. М 1:5000		 ООО НПО "Инжгеопроект" 109052, г. Москва, Рязанский проспект, д.2 стр.49	

Схема границ зон с особыми условиями использования территорий, особо охраняемых природных территорий, лесничеств



						Республика Бурятия, Северо-Байкальский район			
						Документация по планировке территории для размещения объектов энергетики федерального значения «ВЛ 500 кВ Нижнеангарская – Усть-Кут №2»			
Изм.	Кол.уч.	Лист	№ док.	Подп.	Дата	Материалы по обоснованию проекта планировки территории. Графическая часть.	Стадия	Лист	Листов
Разработчик	Мароховский А.А.			<i>Мароховский</i>	08.22		ППТ-4.4	75	318
Разработчик	Тимергалиева А.И.			<i>Тимергалиева</i>	08.22				
Разработчик	Журавлева А.В.			<i>Журавлева</i>	08.22				
Н. контр.	Алешина А.М.			<i>Алешина</i>	08.22				
Нач. отд.	Гнетова Н.Ю.			<i>Гнетова</i>	08.22	Схема границ зон с особыми условиями использования территорий, особо охраняемых природных территорий, лесничеств. М 1:5000	ООО НПО "Инжгеопроект" 109052, г. Москва, Рязанский проспект, д.2 стр.49		

Схема границ зон с особыми условиями использования территорий, особо охраняемых природных территорий, лесничеств



Республика Бурятия
Северо-Байкальский район

Северо-Байкальское лесничество

03:00-6.171

Линия совмещения с Листом 77

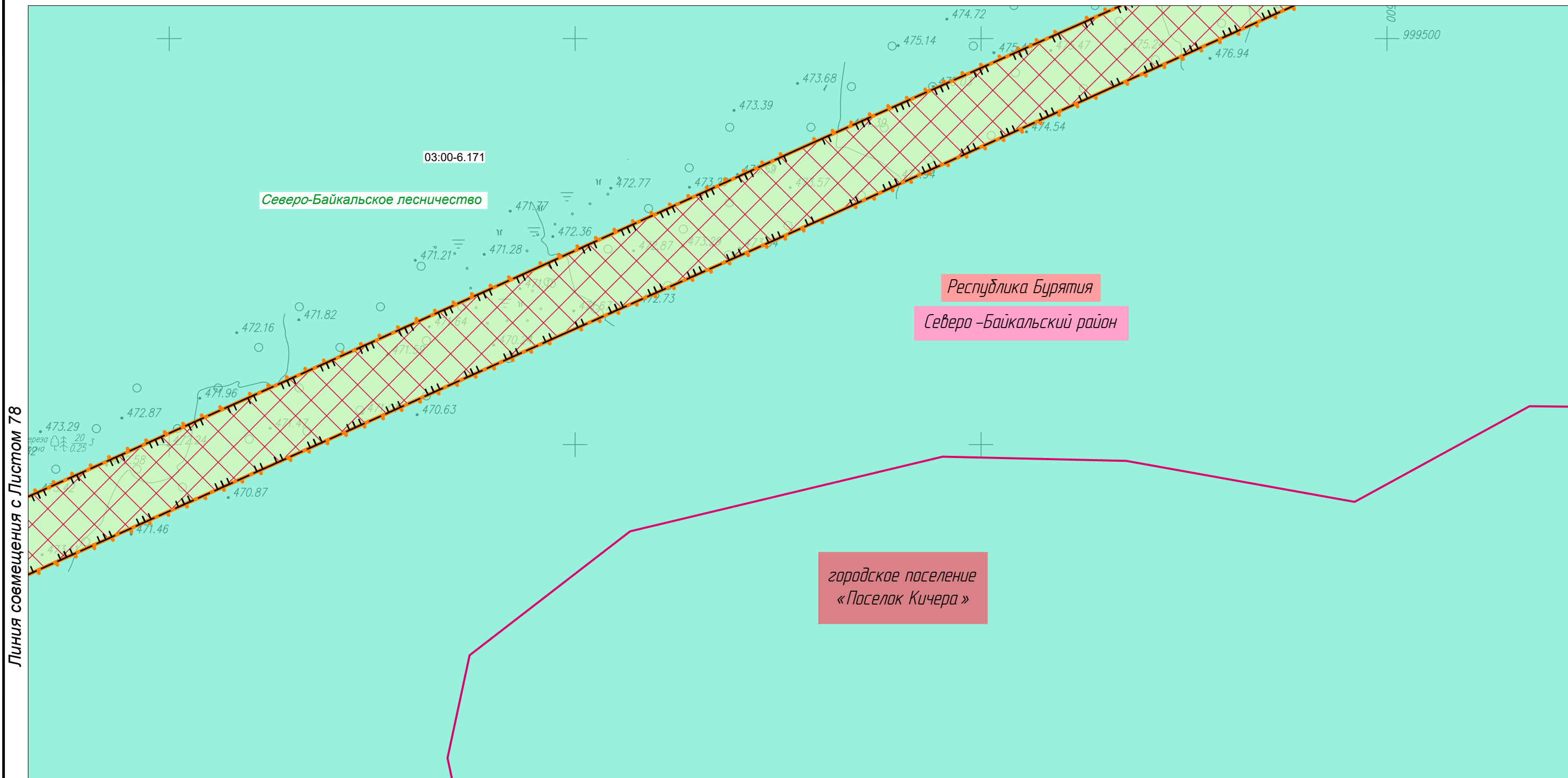
Линия совмещения с Листом 75

						Республика Бурятия, Северо-Байкальский район			
						Документация по планировке территории для размещения объектов энергетики федерального значения «ВЛ 500 кВ Нижнеангарская – Усть-Кут №2»			
Изм.	Кол.уч.	Лист	№ док.	Подп.	Дата	Материалы по обоснованию проекта планировки территории. Графическая часть.	Стадия	Лист	Листов
Разработчик	Мароховский А.А.			<i>Мароховский</i>	08.22		ППТ-4.4	76	318
Разработчик	Тимергалиева А.И.			<i>Тимергалиева</i>	08.22				
Разработчик	Журавлева А.В.			<i>Журавлева</i>	08.22				
Н. контр.	Алешина А.М.			<i>Алешина</i>	08.22				
Нач. отд.	Гнетова Н.Ю.			<i>Гнетова</i>	08.22	Схема границ зон с особыми условиями использования территорий, особо охраняемых природных территорий, лесничеств. М 1:5000		ООО НПО "Инжгеопроект" 109052, г. Москва, Рязанский проспект, д.2 стр.49	

Схема границ зон с особыми условиями использования территорий, особо охраняемых природных территорий, лесничеств



Линия совмещения с Листом 76



Линия совмещения с Листом 78


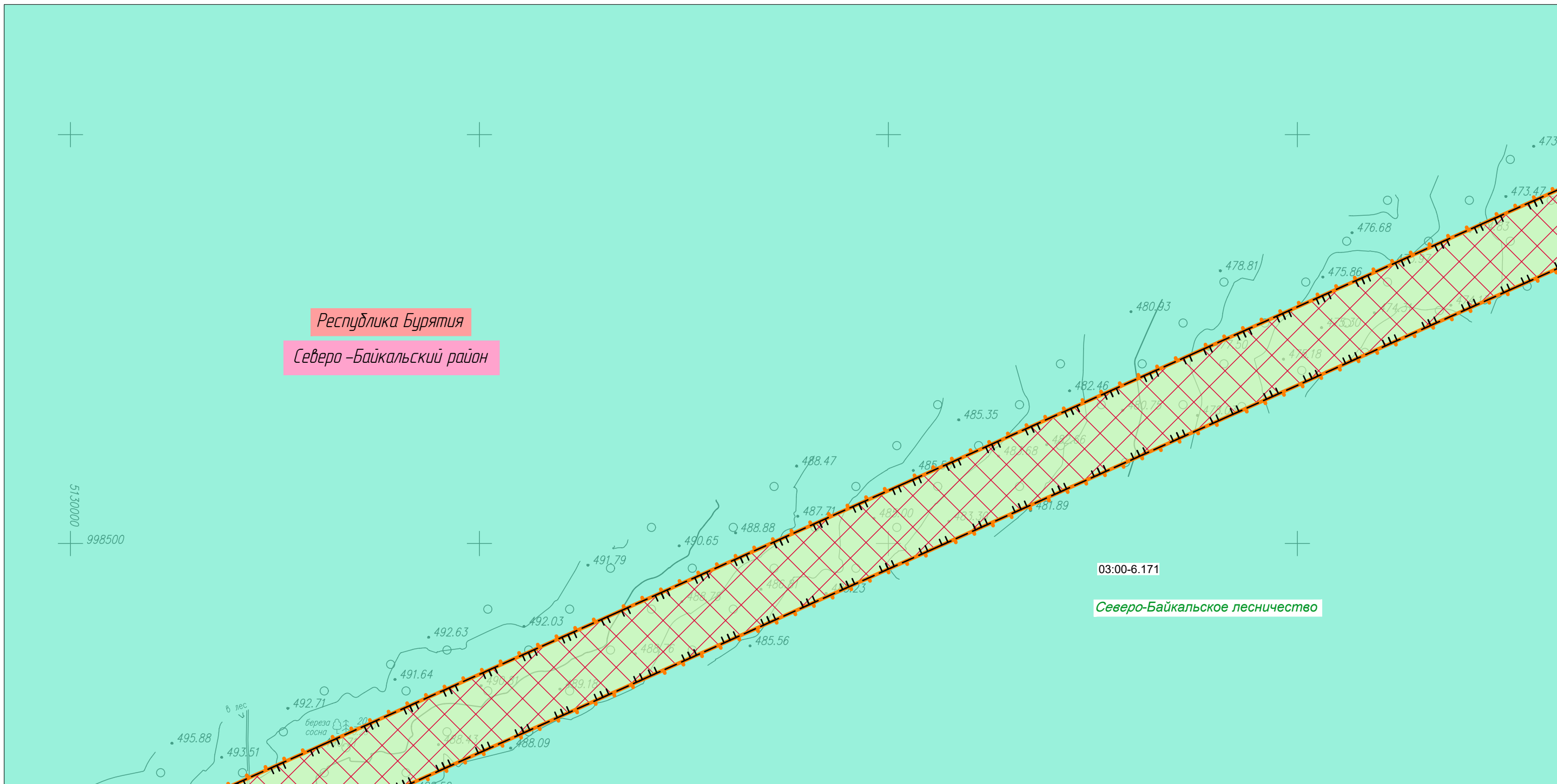
						Республика Бурятия, Северо-Байкальский район			
						Документация по планировке территории для размещения объектов энергетики федерального значения «ВЛ 500 кВ Нижнеангарская – Усть-Кут №2»			
Изм.	Кол.уч.	Лист	№ док.	Подп.	Дата	Материалы по обоснованию проекта планировки территории. Графическая часть.	Стадия	Лист	Листов
Разработчик	Мароховский А.А.			<i>Мароховский</i>	08.22		ППТ-4.4	77	318
Разработчик	Тимергалиева А.И.			<i>Тимергалиева</i>	08.22				
Разработчик	Журавлева А.В.			<i>Журавлева</i>	08.22				
Н. контр.	Алешина А.М.			<i>Алешина</i>	08.22				
Нач. отд.	Гнетова Н.Ю.			<i>Гнетова</i>	08.22	Схема границ зон с особыми условиями использования территорий, особо охраняемых природных территорий, лесничеств. М 1:5000		 ООО НПО "Инжгеопроект" 109052, г. Москва, Рязанский проспект, д.2 стр.49	

Схема границ зон с особыми условиями использования территорий, особо охраняемых природных территорий, лесничеств

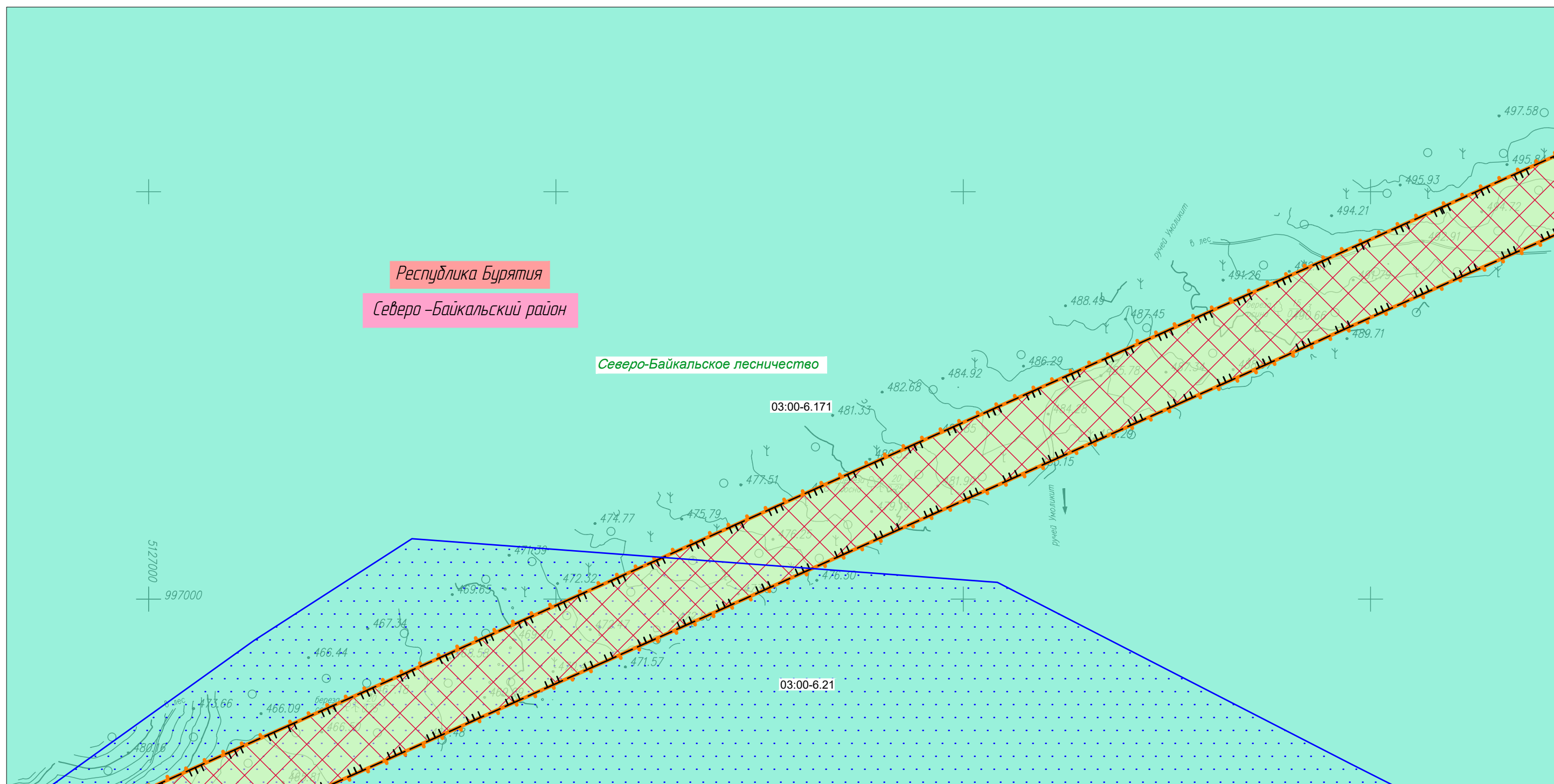


Линия совмещения с Листом 79

Линия совмещения с Листом 77

						Республика Бурятия, Северо-Байкальский район			
						Документация по планировке территории для размещения объектов энергетики федерального значения «ВЛ 500 кВ Нижнеангарская – Усть-Кут №2»			
Изм.	Кол.уч.	Лист	№ док.	Подп.	Дата	Материалы по обоснованию проекта планировки территории. Графическая часть.	Стадия	Лист	Листов
Разработчик	Мароховский А.А.			<i>Мароховский</i>	08.22		ППТ-4.4	78	318
Разработчик	Тимергалиева А.И.			<i>Тимергалиева</i>	08.22				
Разработчик	Журавлева А.В.			<i>Журавлева</i>	08.22				
Н. контр.	Алешина А.М.			<i>Алешина</i>	08.22				
Нач. отд.	Гнетова Н.Ю.			<i>Гнетова</i>	08.22	Схема границ зон с особыми условиями использования территорий, особо охраняемых природных территорий, лесничеств. М 1:5000	ООО НПО "Инжгеопроект" 109052, г. Москва, Рязанский проспект, д.2 стр.49		

Схема границ зон с особыми условиями использования территорий, особо охраняемых природных территорий, лесничеств



Республика Бурятия
Северо-Байкальский район

Северо-Байкальское лесничество

03:00-6.171

03:00-6.21

Линия совмещения с Листом 81

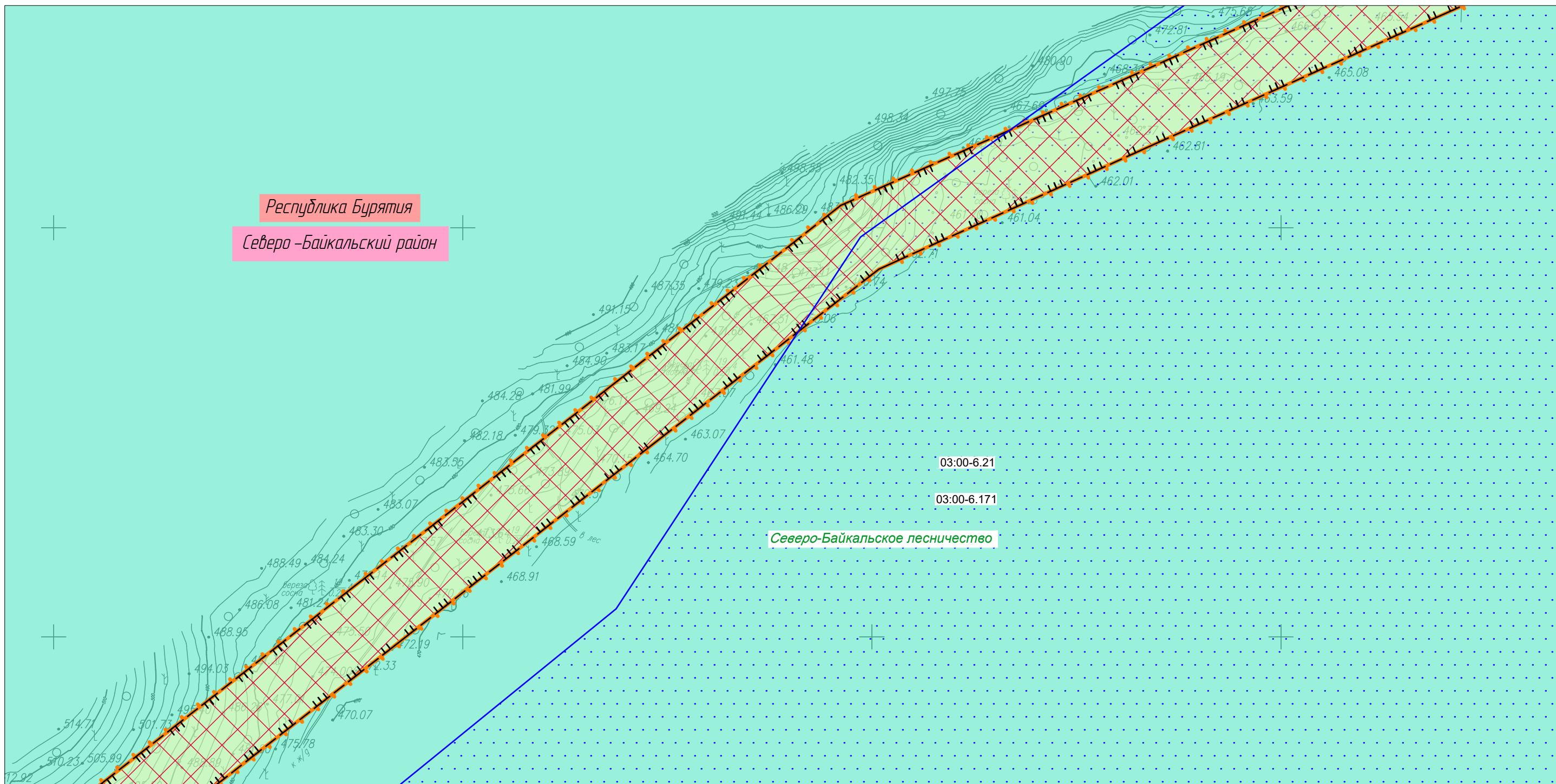
Линия совмещения с Листом 79

						Республика Бурятия, Северо-Байкальский район			
						Документация по планировке территории для размещения объектов энергетики федерального значения «ВЛ 500 кВ Нижнеангарская – Усть-Кут №2»			
Изм.	Кол.уч.	Лист	№ док.	Подп.	Дата	Материалы по обоснованию проекта планировки территории. Графическая часть.	Стадия	Лист	Листов
Разработчик	Мароховский А.А.			<i>Marokhovskiy</i>	08.22		ППТ-4.4	80	318
Разработчик	Тимергалиева А.И.			<i>Timergalievaya</i>	08.22				
Разработчик	Журавлева А.В.			<i>Zhuravleva</i>	08.22				
Н. контр.	Алешина А.М.			<i>Aleshina</i>	08.22				
Нач. отд.	Гнетова Н.Ю.			<i>Gnetova</i>	08.22	Схема границ зон с особыми условиями использования территорий, особо охраняемых природных территорий, лесничеств. М 1:5000		ООО НПО "Инжгеопроект" 109052, г. Москва, Рязанский проспект, д.2 стр.49	

Схема границ зон с особыми условиями использования территорий, особо охраняемых природных территорий, лесничеств



Линия совмещения с Листом 80



Линия совмещения с Листом 82


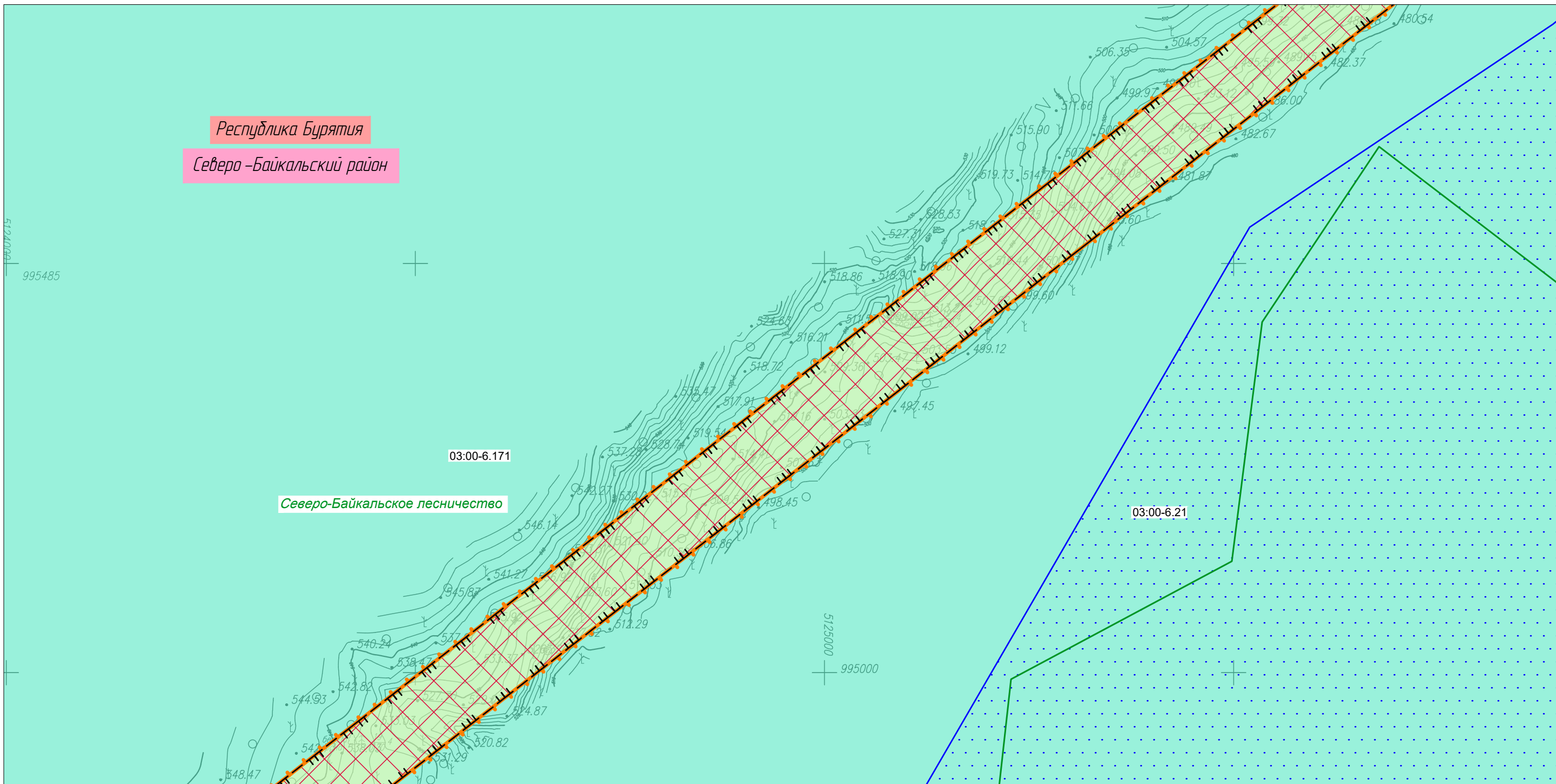
						Республика Бурятия, Северо-Байкальский район			
						Документация по планировке территории для размещения объектов энергетики федерального значения «ВЛ 500 кВ Нижнеангарская – Усть-Кут №2»			
Изм.	Кол.уч.	Лист	№ док.	Подп.	Дата	Материалы по обоснованию проекта планировки территории. Графическая часть.	Стадия	Лист	Листов
Разработчик	Мароховский А.А.			<i>Мароховский</i>	08.22		ППТ-4.4	81	318
Разработчик	Тимергалиева А.И.			<i>Тимергалиева</i>	08.22				
Разработчик	Журавлева А.В.			<i>Журавлева</i>	08.22				
Н. контр.	Алешина А.М.			<i>Алешина</i>	08.22				
Нач. отд.	Гнетова Н.Ю.			<i>Гнетова</i>	08.22	Схема границ зон с особыми условиями использования территорий, особо охраняемых природных территорий, лесничеств. М 1:5000		 ООО НПО "Инжгеопроект" 109052, г. Москва, Рязанский проспект, д.2 стр.49	

Схема границ зон с особыми условиями использования территорий, особо охраняемых природных территорий, лесничеств



Линия совмещения с Листом 81



Линия совмещения с Листом 83


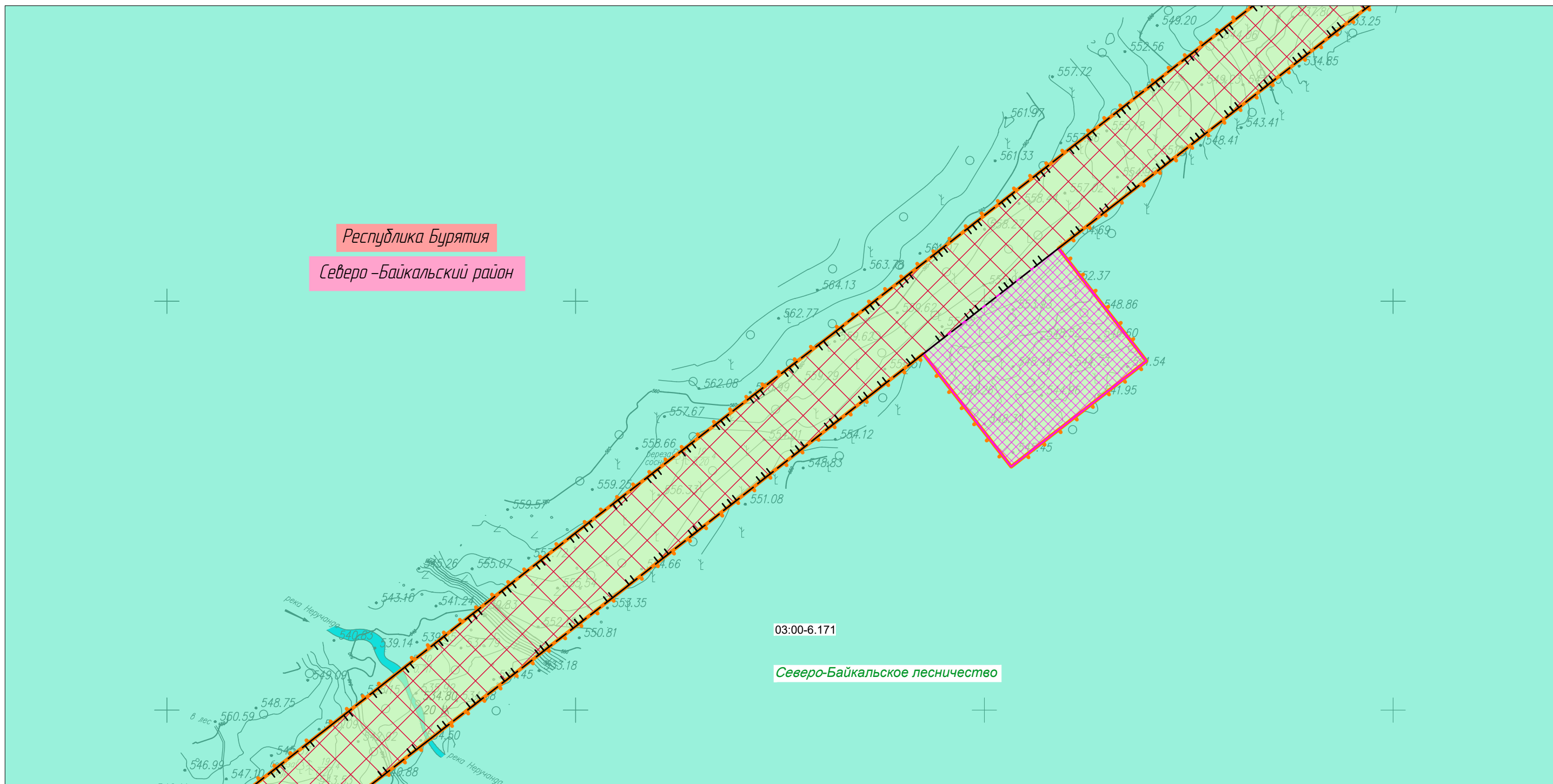
						Республика Бурятия, Северо-Байкальский район			
						Документация по планировке территории для размещения объектов энергетики федерального значения «ВЛ 500 кВ Нижнеангарская – Усть-Кут №2»			
Изм.	Кол.уч.	Лист	№ док.	Подп.	Дата	Материалы по обоснованию проекта планировки территории. Графическая часть.	Стадия	Лист	Листов
Разработчик	Мароховский А.А.			<i>Мароховский</i>	08.22		ППТ-4.4	82	318
Разработчик	Тимергалиева А.И.			<i>Тимергалиева</i>	08.22				
Разработчик	Журавлева А.В.			<i>Журавлева</i>	08.22				
Н. контр.	Алешина А.М.			<i>Алешина</i>	08.22	Схема границ зон с особыми условиями использования территорий, особо охраняемых природных территорий, лесничеств. М 1:5000	 ООО НПО "Инжгеопроект" 109052, г. Москва, Рязанский проспект, д.2 стр.49		
Нач. отд.	Гнетова Н.Ю.			<i>Гнетова</i>	08.22				

Схема границ зон с особыми условиями использования территорий, особо охраняемых природных территорий, лесничеств



Линия совмещения с Листом 82



Республика Бурятия
Северо-Байкальский район

03:00-6.171

Северо-Байкальское лесничество

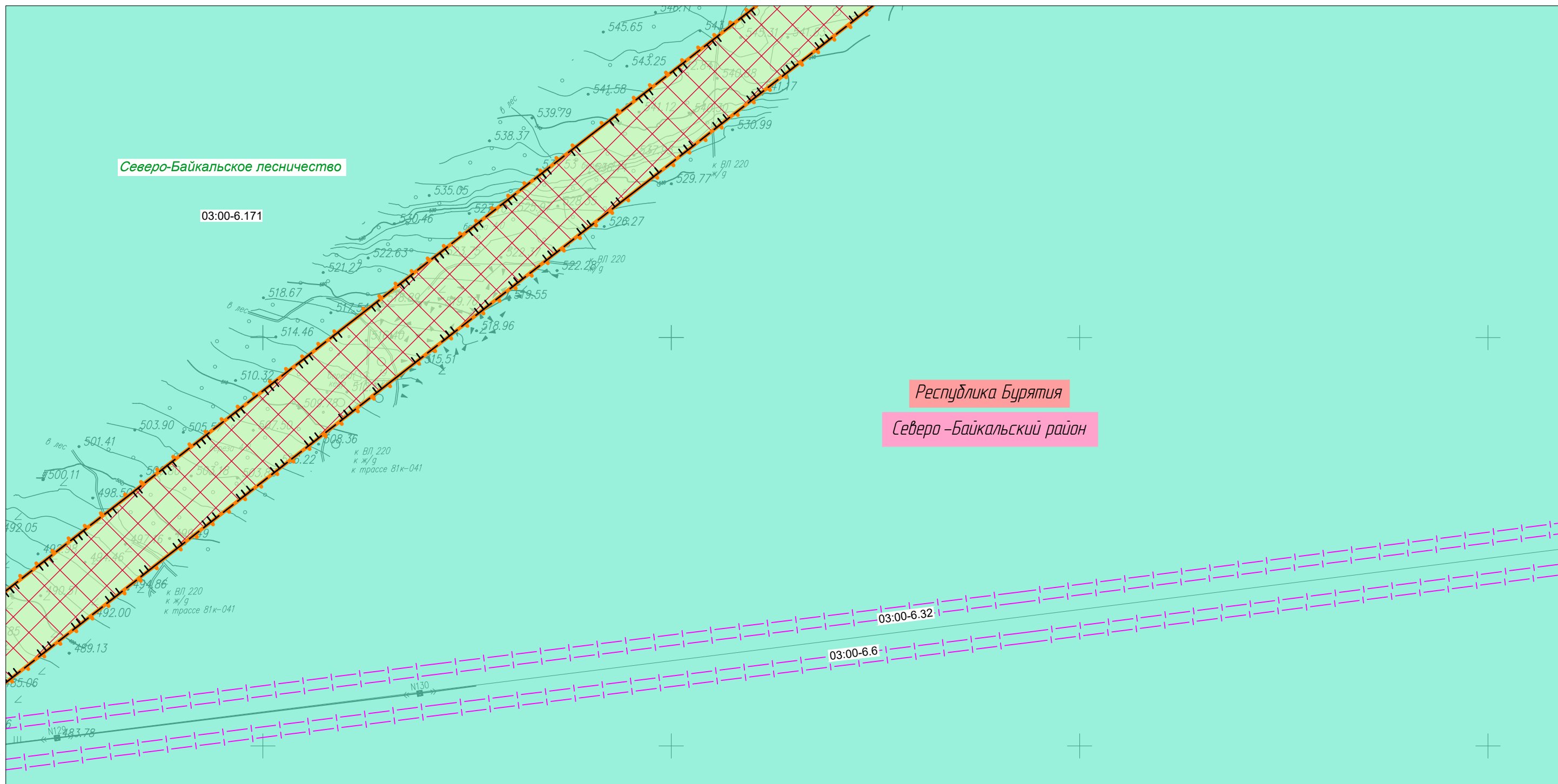
Линия совмещения с Листом 84

						Республика Бурятия, Северо-Байкальский район			
						Документация по планировке территории для размещения объектов энергетики федерального значения «ВЛ 500 кВ Нижнеангарская – Усть-Кут №2»			
Изм.	Кол.уч.	Лист	№ док.	Подп.	Дата	Материалы по обоснованию проекта планировки территории. Графическая часть.	Стадия	Лист	Листов
Разработчик	Мароховский А.А.			<i>Мароховский</i>	08.22		ППТ-4.4	83	318
Разработчик	Тимергалиева А.И.			<i>Тимергалиева</i>	08.22				
Разработчик	Журавлева А.В.			<i>Журавлева</i>	08.22				
Н. контр.	Алешина А.М.			<i>Алешина</i>	08.22				
Нач. отд.	Гнетова Н.Ю.			<i>Гнетова</i>	08.22	Схема границ зон с особыми условиями использования территорий, особо охраняемых природных территорий, лесничеств. М 1:5000		ООО НПО "Инжгеопроект" 109052, г. Москва, Рязанский проспект, д.2 стр.49	

Схема границ зон с особыми условиями использования территорий, особо охраняемых природных территорий, лесничеств



Линия совмещения с Листом 83



Линия совмещения с Листом 85

						Республика Бурятия, Северо-Байкальский район			
						Документация по планировке территории для размещения объектов энергетики федерального значения «ВЛ 500 кВ Нижнеангарская – Усть-Кут №2»			
Изм.	Кол.уч.	Лист	№ док.	Подп.	Дата	Материалы по обоснованию проекта планировки территории. Графическая часть.	Стадия	Лист	Листов
Разработчик	Мароховский А.А.			<i>Мароховский</i>	08.22		ППТ-4.4	84	318
Разработчик	Тимергалиева А.И.			<i>Тимергалиева</i>	08.22				
Разработчик	Журавлева А.В.			<i>Журавлева</i>	08.22				
Н. контр.	Алешина А.М.			<i>Алешина</i>	08.22				
Нач. отд.	Гнетова Н.Ю.			<i>Гнетова</i>	08.22	Схема границ зон с особыми условиями использования территорий, особо охраняемых природных территорий, лесничеств. М 1:5000			
						ООО НПО "Инжгеопроект" 109052, г. Москва, Рязанский проспект, д.2 стр.49			

Схема границ зон с особыми условиями использования территорий, особо охраняемых природных территорий, лесничеств

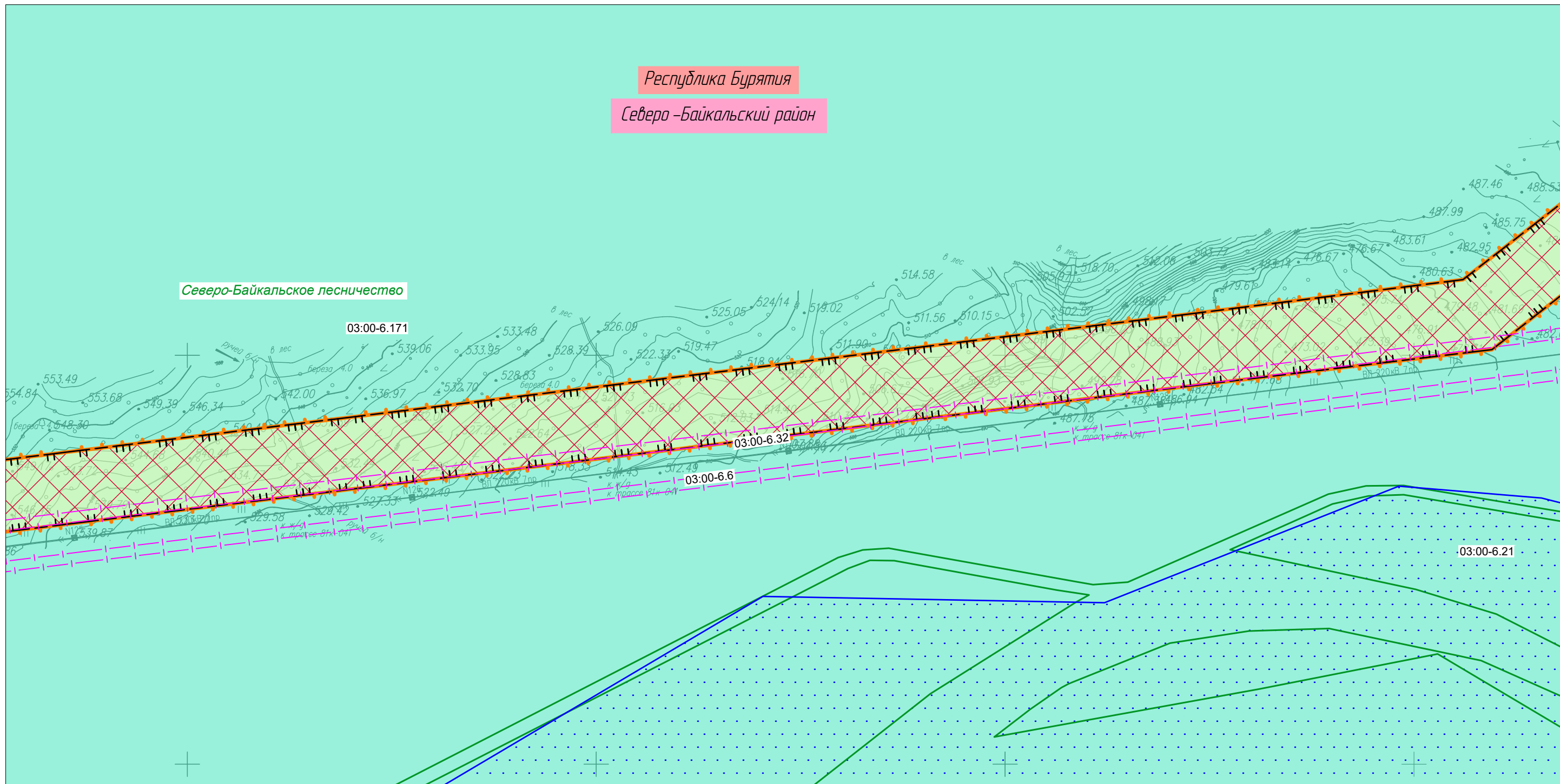


Республика Бурятия
Северо-Байкальский район

Северо-Байкальское лесничество

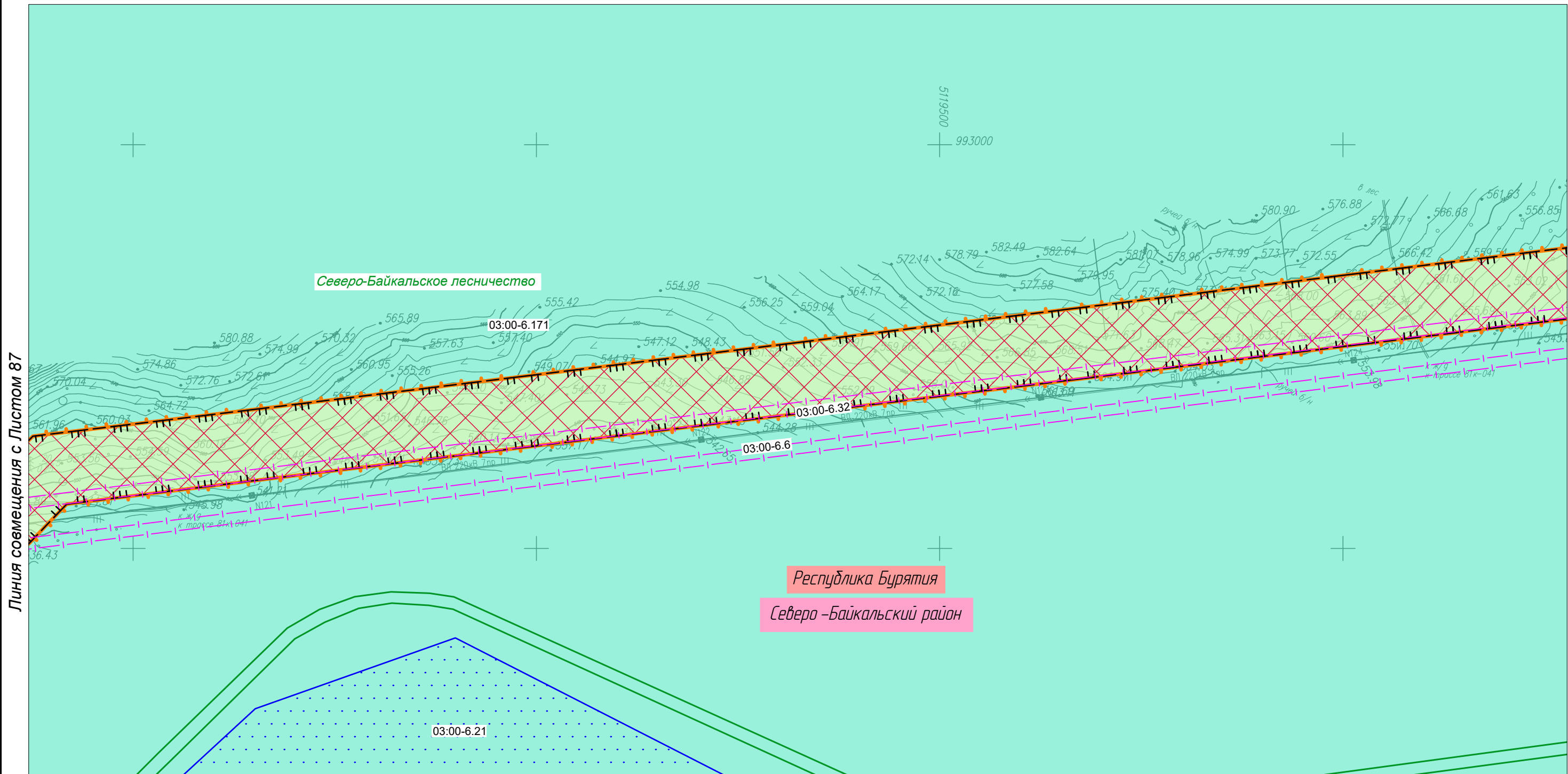
Линия совмещения с Листом 86

Линия совмещения с Листом 84



						Республика Бурятия, Северо-Байкальский район			
						Документация по планировке территории для размещения объектов энергетики федерального значения «ВЛ 500 кВ Нижнеангарская – Усть-Кут №2»			
Изм.	Кол.уч.	Лист	№ док.	Подп.	Дата	Материалы по обоснованию проекта планировки территории. Графическая часть.	Стадия	Лист	Листов
Разработчик	Мароховский А.А.			<i>Мароховский</i>	08.22		ППТ-4.4	85	318
Разработчик	Тимергалиева А.И.			<i>Тимергалиева</i>	08.22				
Разработчик	Журавлева А.В.			<i>Журавлева</i>	08.22				
Н. контр.	Алешина А.М.			<i>Алешина</i>	08.22				
Нач. отд.	Гнетова Н.Ю.			<i>Гнетова</i>	08.22	Схема границ зон с особыми условиями использования территорий, особо охраняемых природных территорий, лесничеств. М 1:5000		ООО НПО "Инжгеопроект" 109052, г. Москва, Рязанский проспект, д.2 стр.49	

Схема границ зон с особыми условиями использования территорий, особо охраняемых природных территорий, лесничеств



Линия совмещения с Листом 87

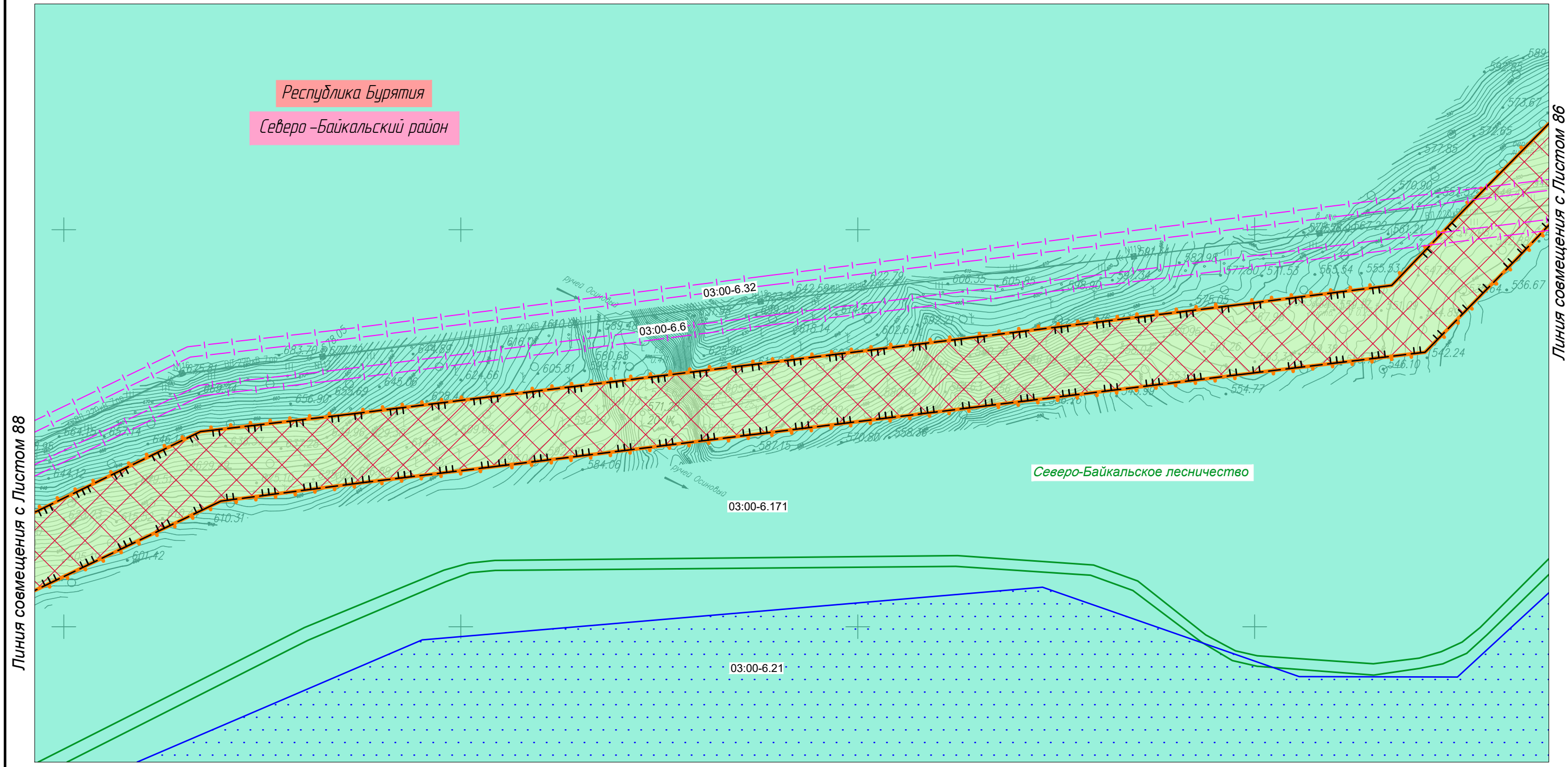
Линия совмещения с Листом 85

						Республика Бурятия, Северо-Байкальский район			
						Документация по планировке территории для размещения объектов энергетики федерального значения «ВЛ 500 кВ Нижнеангарская – Усть-Кут №2»			
Изм.	Кол.уч.	Лист	№ док.	Подп.	Дата	Материалы по обоснованию проекта планировки территории. Графическая часть.	Стадия	Лист	Листов
Разработчик	Мароховский А.А.			<i>Мароховский</i>	08.22		ППТ-4.4	86	318
Разработчик	Тимергалиева А.И.			<i>Тимергалиева</i>	08.22				
Разработчик	Журавлева А.В.			<i>Журавлева</i>	08.22				
Н. контр.	Алешина А.М.			<i>Алешина</i>	08.22				
Нач. отд.	Гнетова Н.Ю.			<i>Гнетова</i>	08.22	Схема границ зон с особыми условиями использования территорий, особо охраняемых природных территорий, лесничеств. М 1:5000			
						ООО НПО "Инжпроект" 109052, г. Москва, Рязанский проспект, д.2 стр.49			

Схема границ зон с особыми условиями использования территорий, особо охраняемых природных территорий, лесничеств



Республика Бурятия
Северо-Байкальский район

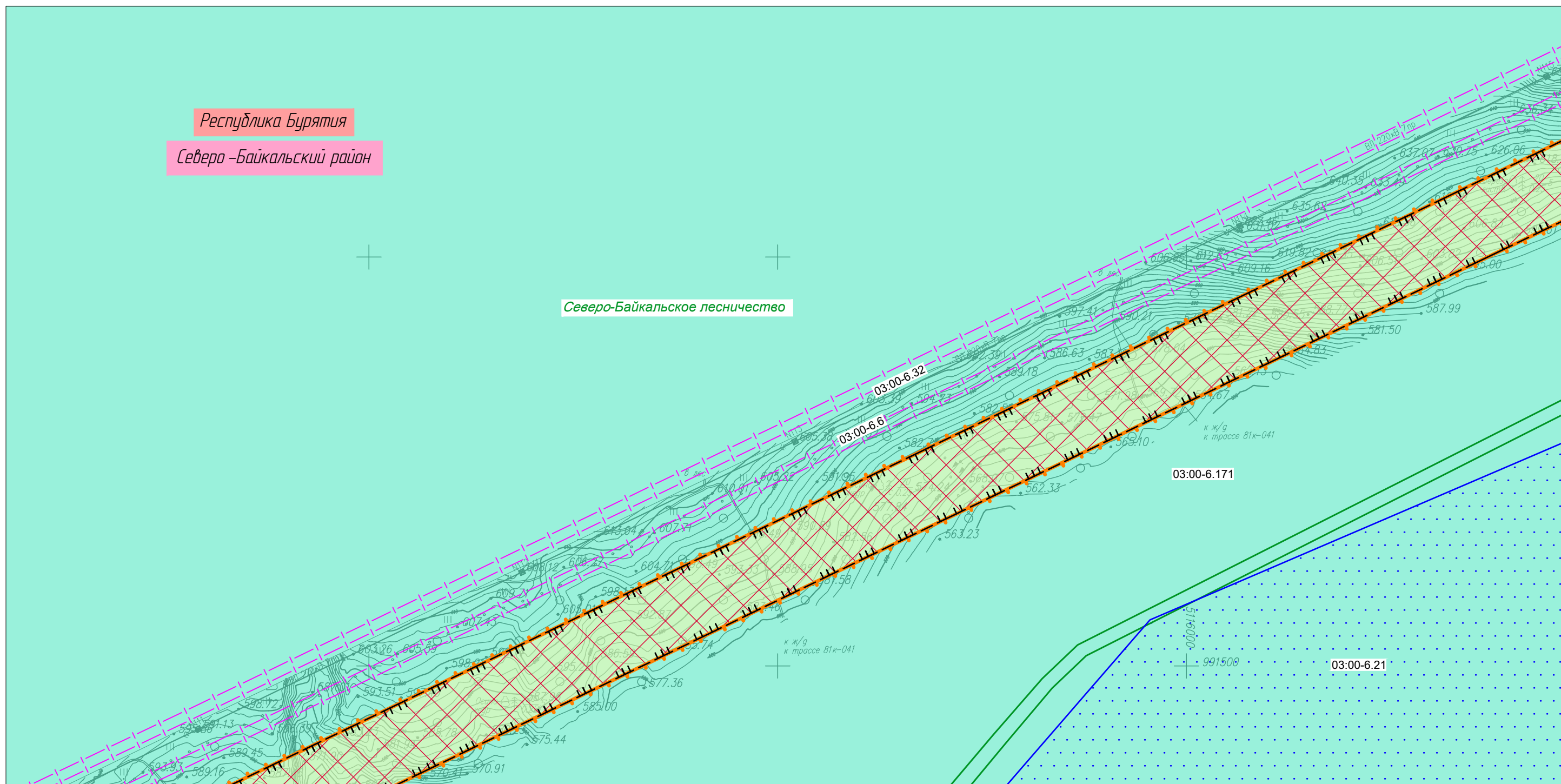


Линия совмещения с Листом 88

Линия совмещения с Листом 86

						Республика Бурятия, Северо-Байкальский район			
						Документация по планировке территории для размещения объектов энергетики федерального значения «ВЛ 500 кВ Нижнеангарская – Усть-Кут №2»			
Изм.	Кол.уч.	Лист	№ док.	Подп.	Дата	Материалы по обоснованию проекта планировки территории. Графическая часть.	Стадия	Лист	Листов
Разработчик	Мароховский А.А.			<i>Marokhovskiy</i>	08.22		ППТ-4.4	87	318
Разработчик	Тимергалиева А.И.			<i>Timergalievaya</i>	08.22				
Разработчик	Журавлева А.В.			<i>Zhuravleva</i>	08.22				
Н. контр.	Алешина А.М.			<i>Aleshina</i>	08.22				
Нач. отд.	Гнетова Н.Ю.			<i>Gnetova</i>	08.22	Схема границ зон с особыми условиями использования территорий, особо охраняемых природных территорий, лесничеств. М 1:5000		 ООО НПО "Инжгеопроект" 109052, г. Москва, Рязанский проспект, д.2 стр.49	

Схема границ зон с особыми условиями использования территорий, особо охраняемых природных территорий, лесничеств



Республика Бурятия
Северо-Байкальский район

Северо-Байкальское лесничество

Линия совмещения с Листом 89

Линия совмещения с Листом 87


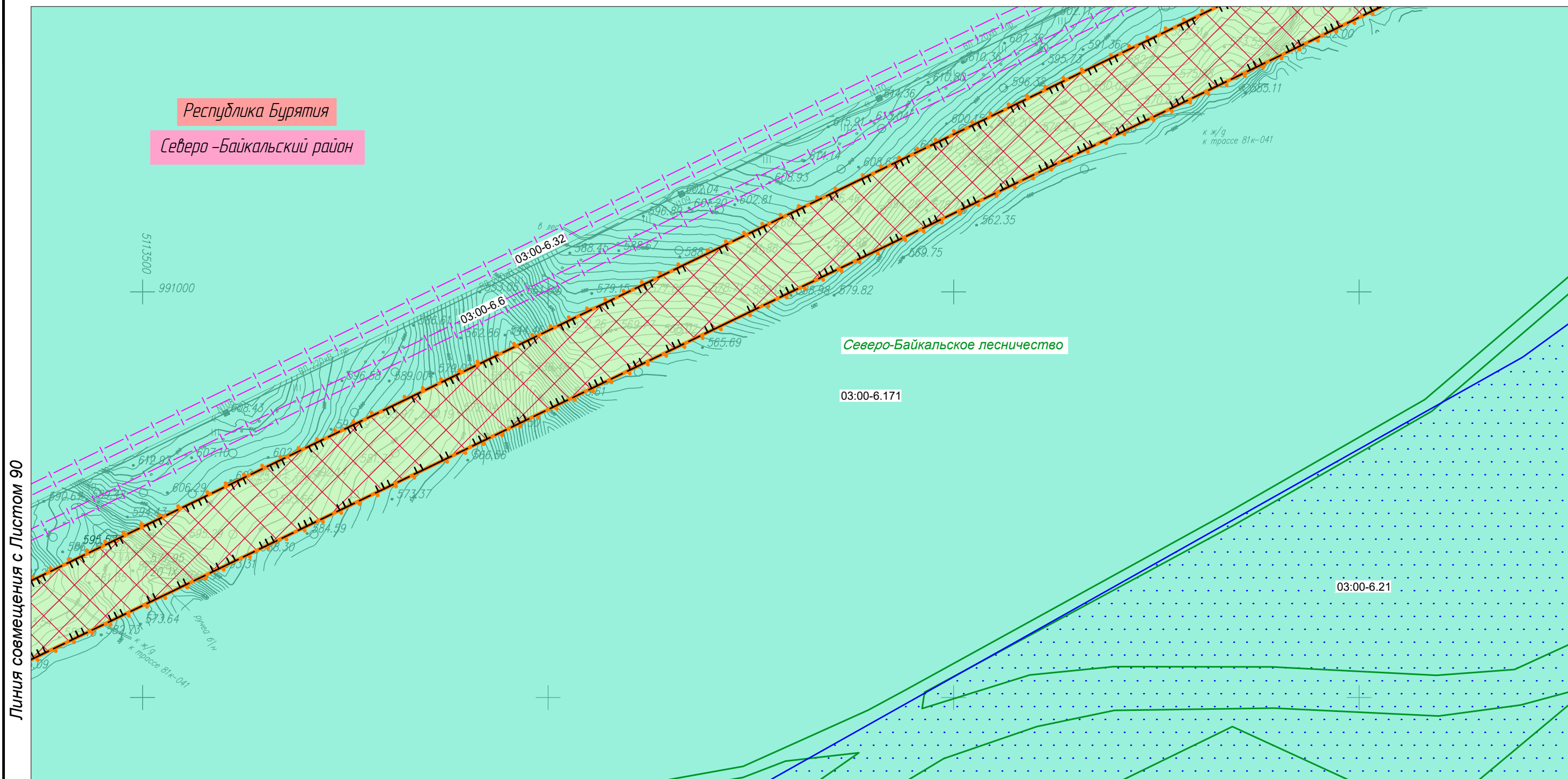
						Республика Бурятия, Северо-Байкальский район			
						Документация по планировке территории для размещения объектов энергетики федерального значения «ВЛ 500 кВ Нижнеангарская – Усть-Кут №2»			
Изм.	Кол.уч.	Лист	№ док.	Подп.	Дата	Материалы по обоснованию проекта планировки территории. Графическая часть.	Стадия	Лист	Листов
Разработчик	Мароховский А.А.			<i>Mar</i>	08.22		ППТ-4.4	88	318
Разработчик	Тимергалиева А.И.			<i>Tim</i>	08.22				
Разработчик	Журавлева А.В.			<i>Zhur</i>	08.22				
Н. контр.	Алешина А.М.			<i>Alesh</i>	08.22				
Нач. отд.	Гнетова Н.Ю.			<i>Gnet</i>	08.22	Схема границ зон с особыми условиями использования территорий, особо охраняемых природных территорий, лесничеств. М 1:5000		 ООО НПО "Инжгеопроект" 109052, г. Москва, Рязанский проспект, д.2 стр.49	

Схема границ зон с особыми условиями использования территорий, особо охраняемых природных территорий, лесничеств



Линия совмещения с Листом 88



Линия совмещения с Листом 90


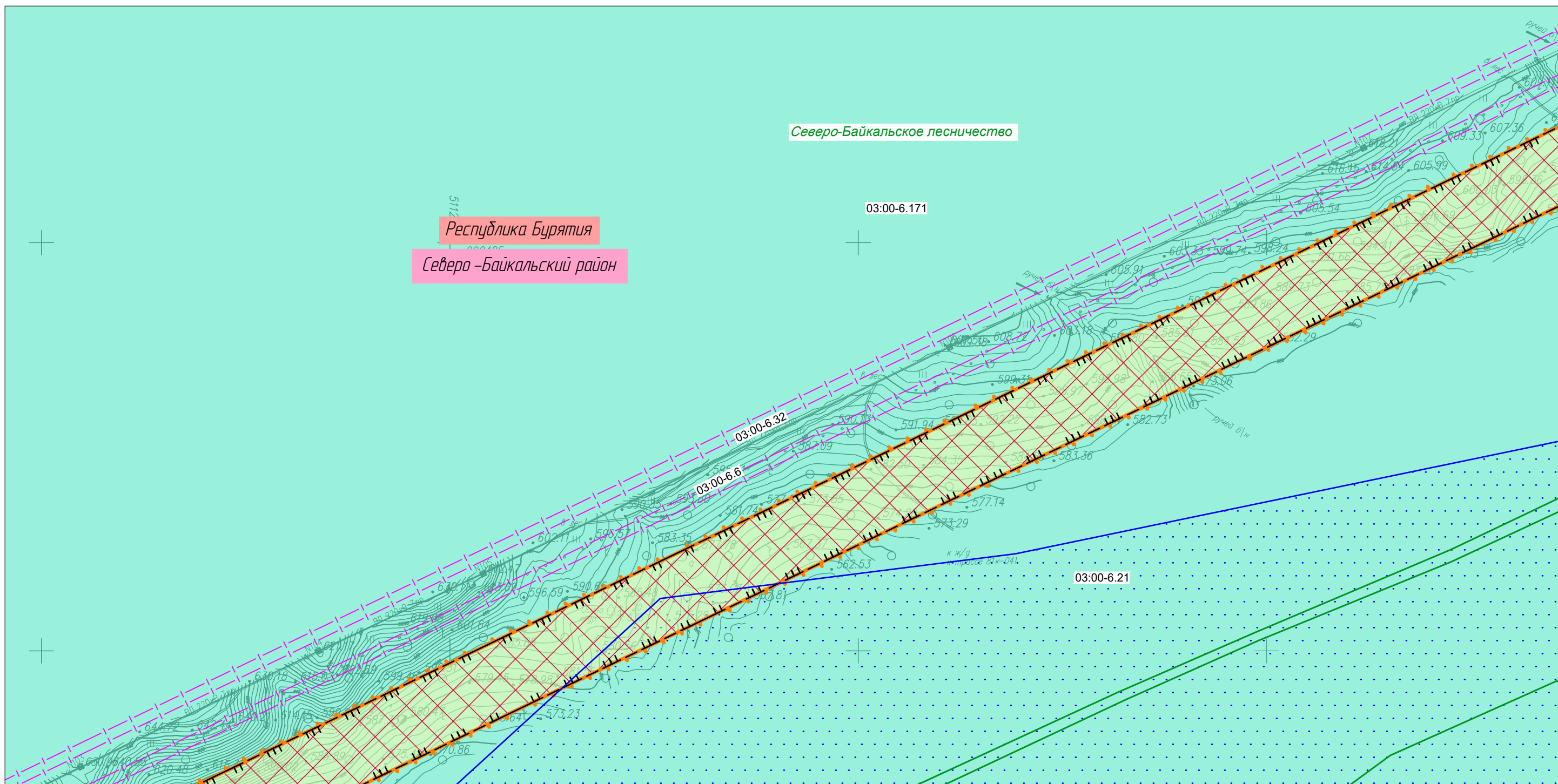
						Республика Бурятия, Северо-Байкальский район			
						Документация по планировке территории для размещения объектов энергетики федерального значения «ВЛ 500 кВ Нижнеангарская – Усть-Кут №2»			
Изм.	Кол.уч.	Лист	№ док.	Подп.	Дата	Материалы по обоснованию проекта планировки территории. Графическая часть.	Стадия	Лист	Листов
Разработчик		Мароховский А.А.		<i>Мароховский</i>	08.22		ППТ-4.4	89	318
Разработчик		Тимергалиева А.И.		<i>Тимергалиева</i>	08.22				
Разработчик		Журавлева А.В.		<i>Журавлева</i>	08.22				
Н. контр.		Алешина А.М.		<i>Алешина</i>	08.22	Схема границ зон с особыми условиями использования территорий, особо охраняемых природных территорий, лесничеств. М 1:5000	 ООО НПО "Инжгеопроект" 109052, г. Москва, Рязанский проспект, д.2 стр.49		
Нач. отд.		Гнетова Н.Ю.		<i>Гнетова</i>	08.22				

Схема границ зон с особыми условиями использования территорий, особо охраняемых природных территорий, лесничеств



Линия совмещения с Листом 89

Линия совмещения с Листом 91


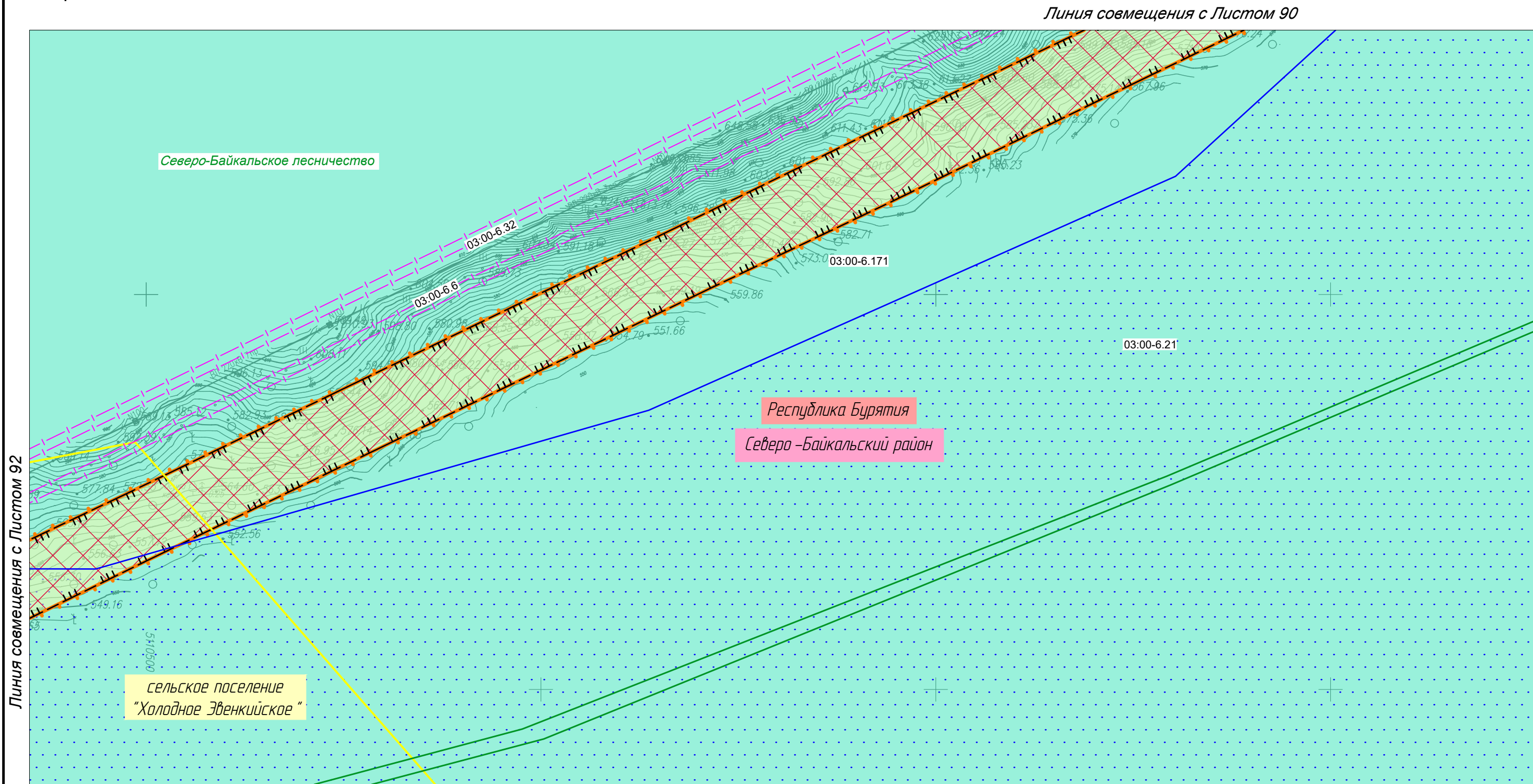
						Республика Бурятия, Северо-Байкальский район			
						Документация по планировке территории для размещения объектов энергетики федерального значения «ВЛ 500 кВ Нижнеангарская – Усть-Кут №2»			
Изм.	Кол.уч.	Лист	№ док.	Подп.	Дата	Материалы по обоснованию проекта планировки территории. Графическая часть.	Стадия	Лист	Листов
Разработчик	Мароховский А.А.			<i>Marokhovskiy</i>	08.22		ППТ-4.4	90	318
Разработчик	Тимергалиева А.И.			<i>Timergalieva</i>	08.22				
Разработчик	Журавлева А.В.			<i>Zhuravleva</i>	08.22				
Н. контр.	Алешина А.М.			<i>Aleshina</i>	08.22				
Нач. отд.	Гнетова Н.Ю.			<i>Gnetova</i>	08.22	Схема границ зон с особыми условиями использования территорий, особо охраняемых природных территорий, лесничеств. М 1:5000	 ООО НПО "Инжгеопроект" 109052, г. Москва, Рязанский проспект, д.2 стр.49		

Схема границ зон с особыми условиями использования территорий, особо охраняемых природных территорий, лесничеств




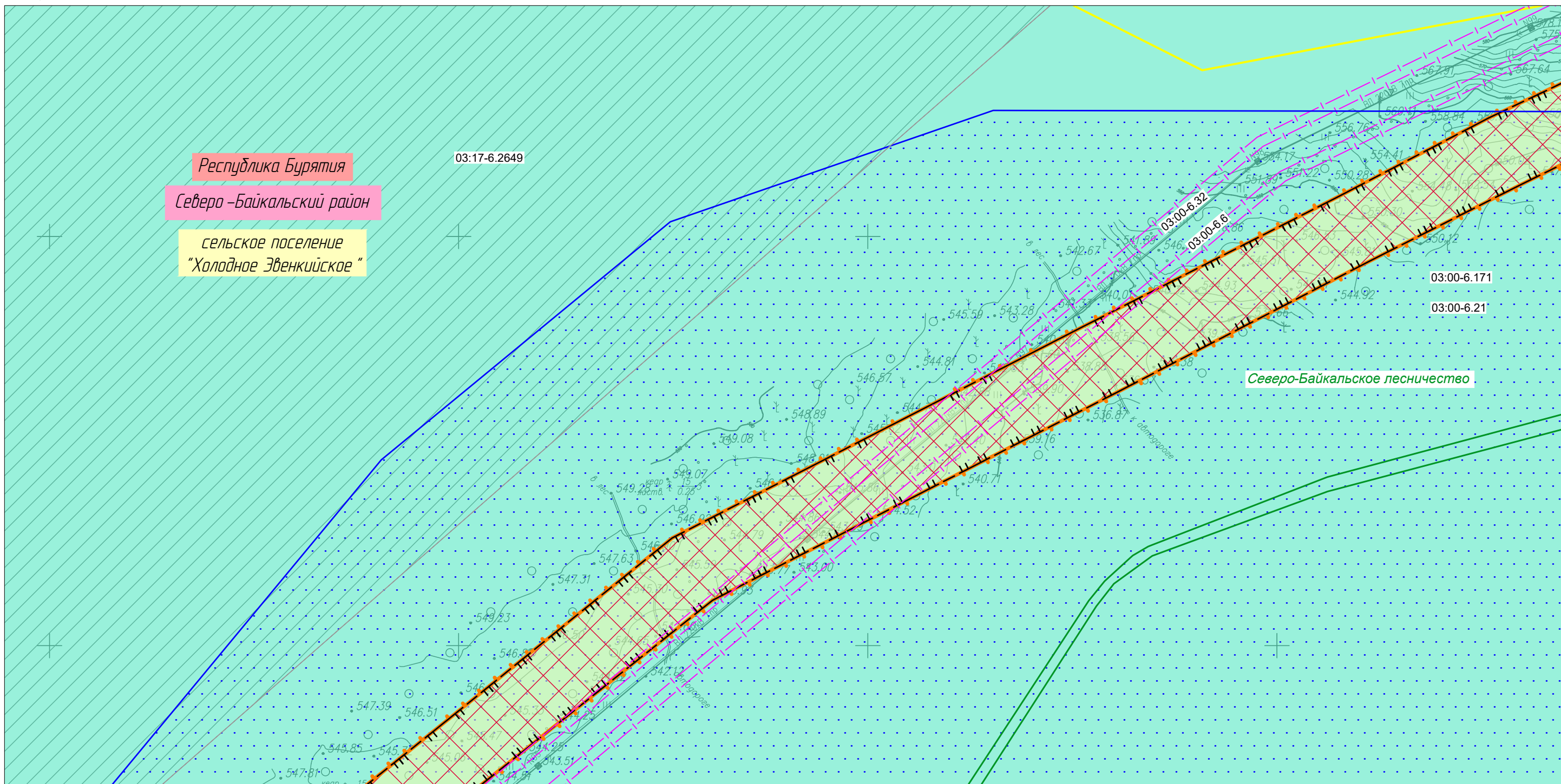
						Республика Бурятия, Северо-Байкальский район			
						Документация по планировке территории для размещения объектов энергетики федерального значения «ВЛ 500 кВ Нижнеангарская – Усть-Кут №2»			
Изм.	Кол.уч.	Лист	№ док.	Подп.	Дата	Материалы по обоснованию проекта планировки территории. Графическая часть.	Стадия	Лист	Листов
Разработчик	Мароховский А.А.			<i>Мароховский</i>	08.22		ППТ-4.4	91	318
Разработчик	Тимергалиева А.И.			<i>Тимергалиева</i>	08.22				
Разработчик	Журавлева А.В.			<i>Журавлева</i>	08.22				
Н. контр.	Алешина А.М.			<i>Алешина</i>	08.22				
Нач. отд.	Гнетова Н.Ю.			<i>Гнетова</i>	08.22	Схема границ зон с особыми условиями использования территорий, особо охраняемых природных территорий, лесничеств. М 1:5000		 ООО НПО "Инжгеопроект" 109052, г. Москва, Рязанский проспект, д.2 стр.49	

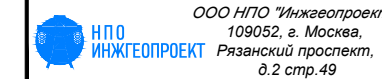
Схема границ зон с особыми условиями использования территорий, особо охраняемых природных территорий, лесничеств



Республика Бурятия
Северо-Байкальский район
сельское поселение
"Холодное Эвенкийское"

Северо-Байкальское лесничество

Линия совмещения с Листом 93

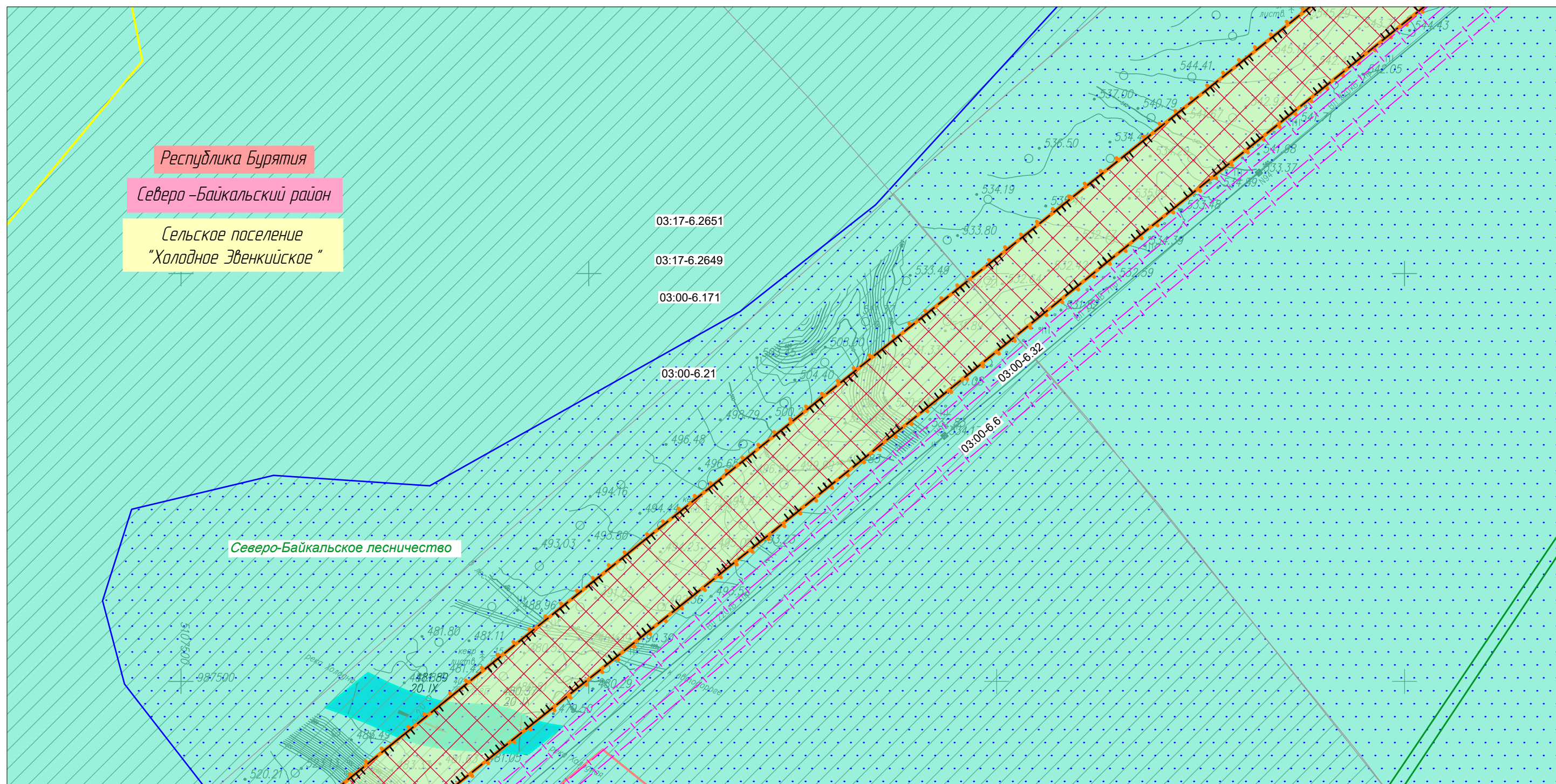
						Республика Бурятия, Северо-Байкальский район			
						Документация по планировке территории для размещения объектов энергетики федерального значения «ВЛ 500 кВ Нижнеангарская – Усть-Кут №2»			
Изм.	Кол.уч.	Лист	№ док.	Подп.	Дата	Материалы по обоснованию проекта планировки территории. Графическая часть.	Стадия	Лист	Листов
Разработчик	Мароховский А.А.			<i>Мароховский</i>	08.22		ППТ-4.4	92	318
Разработчик	Тимергалиева А.И.			<i>Тимергалиева</i>	08.22				
Разработчик	Журавлева А.В.			<i>Журавлева</i>	08.22				
Н. контр.	Алешина А.М.			<i>Алешина</i>	08.22				
Нач. отд.	Гнетова Н.Ю.			<i>Гнетова</i>	08.22	Схема границ зон с особыми условиями использования территорий, особо охраняемых природных территорий, лесничеств. М 1:5000	 ООО НПО "Инжгеопроект" 109052, г. Москва, Рязанский проспект, д.2 стр.49		

Линия совмещения с Листом 91

Схема границ зон с особыми условиями использования территорий, особо охраняемых природных территорий, лесничеств



Линия совмещения с Листом 92



Республика Бурятия
Северо-Байкальский район
Сельское поселение
"Холодное Эвенкийское"

Северо-Байкальское лесничество

03:17-6.2651
03:17-6.2649
03:00-6.171
03:00-6.21
03:00-6.32
03:00-6.6

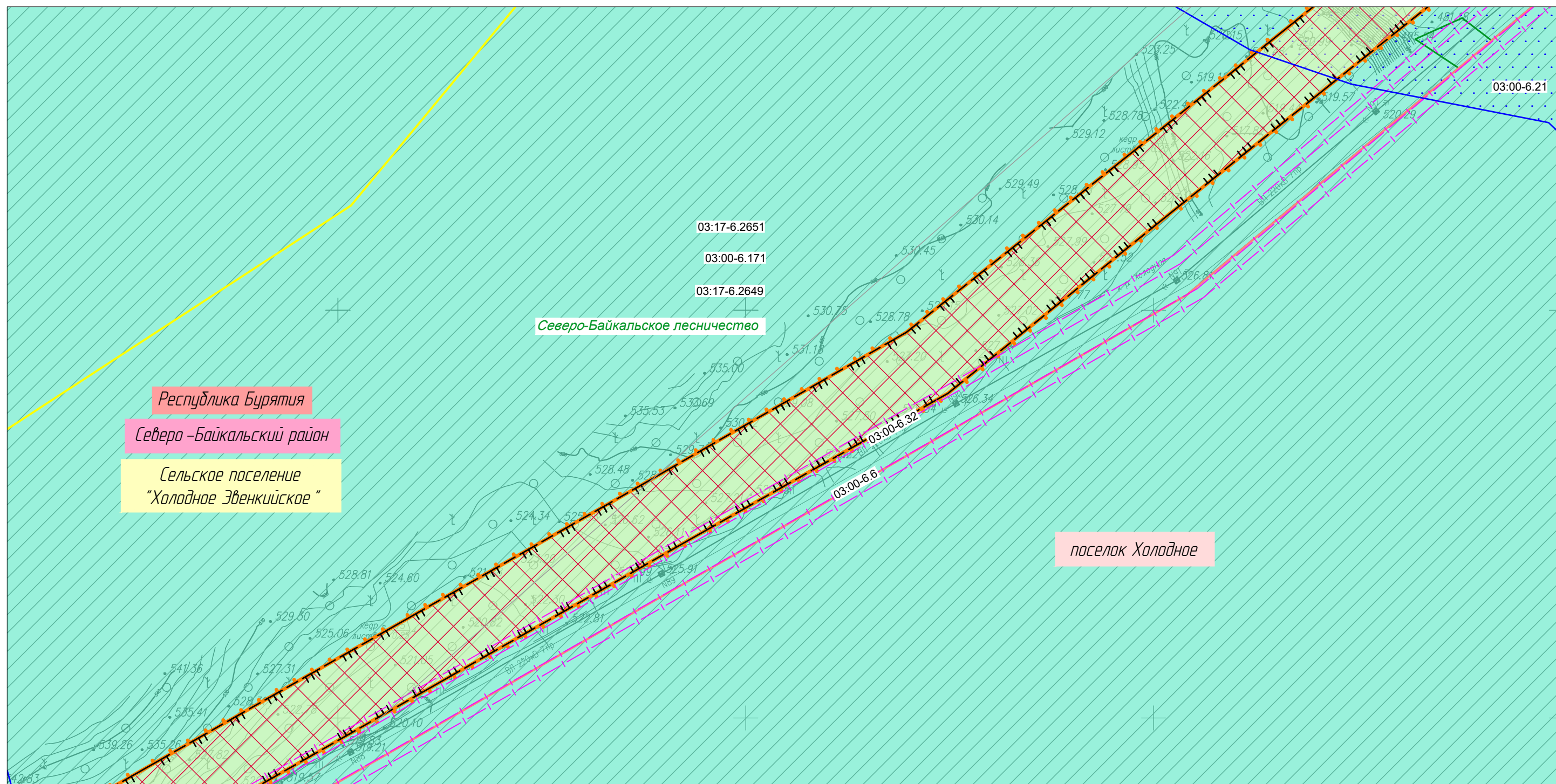
Линия совмещения с Листом 94

						Республика Бурятия, Северо-Байкальский район			
						Документация по планировке территории для размещения объектов энергетики федерального значения «ВЛ 500 кВ Нижнеангарская – Усть-Кут №2»			
Изм.	Кол.уч.	Лист	№ док.	Подп.	Дата	Материалы по обоснованию проекта планировки территории. Графическая часть.	Стадия	Лист	Листов
Разработчик		Мароховский А.А.		<i>Мароховский</i>	08.22		ППТ-4.4	93	318
Разработчик		Тимергалиева А.И.		<i>Тимергалиева</i>	08.22				
Разработчик		Журавлева А.В.		<i>Журавлева</i>	08.22				
Н. контр.		Алешина А.М.		<i>Алешина</i>	08.22				
Нач. отд.		Гнетова Н.Ю.		<i>Гнетова</i>	08.22	Схема границ зон с особыми условиями использования территорий, особо охраняемых природных территорий, лесничеств. М 1:5000	 ООО НПО "Инжгеопроект" 109052, г. Москва, Рязанский проспект, д.2 стр.49		

Схема границ зон с особыми условиями использования территорий, особо охраняемых природных территорий, лесничеств



Линия совмещения с Листом 93



Линия совмещения с Листом 95


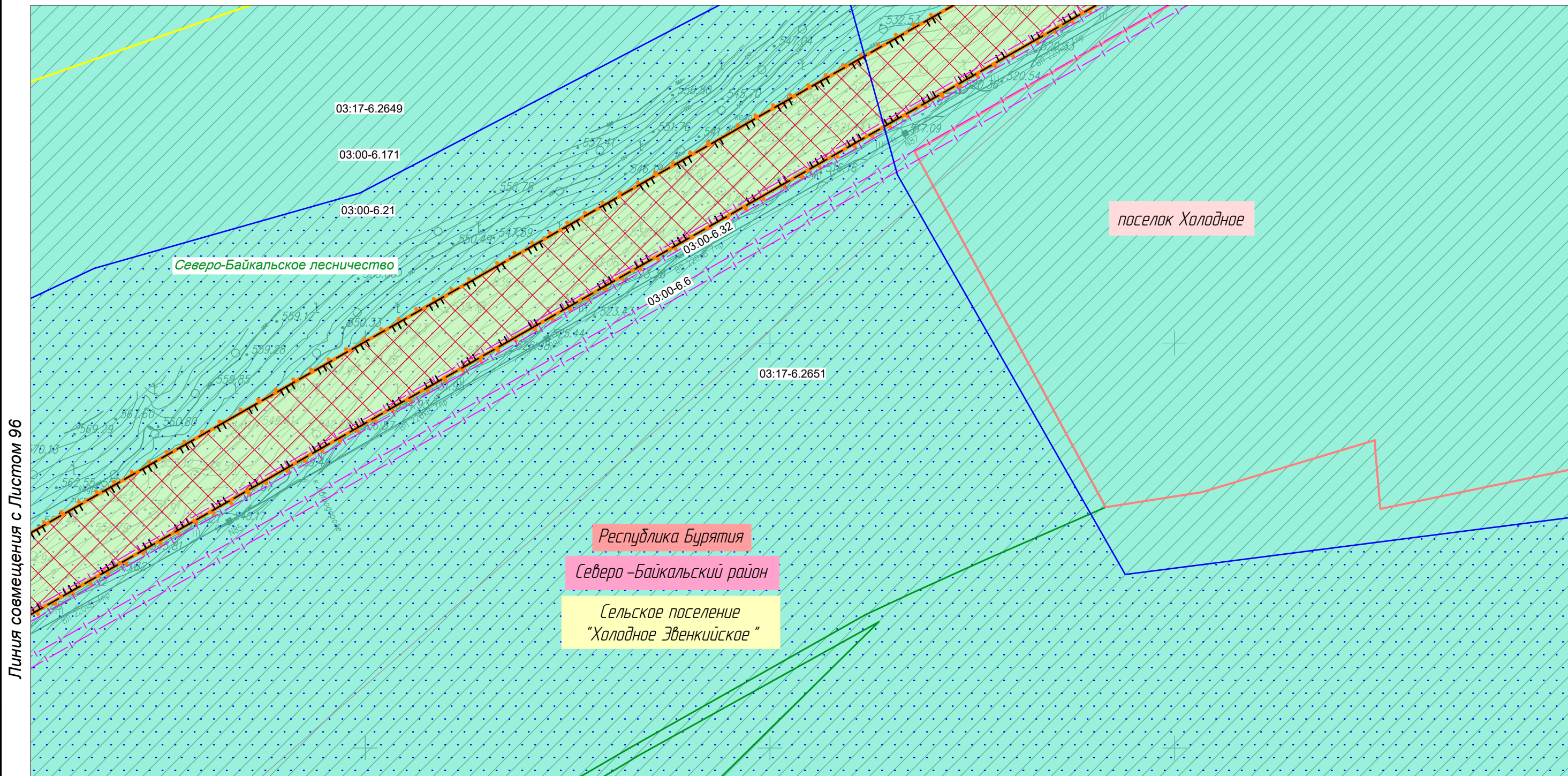
						Республика Бурятия, Северо-Байкальский район			
						Документация по планировке территории для размещения объектов энергетики федерального значения «ВЛ 500 кВ Нижнеангарская – Усть-Кут №2»			
Изм.	Кол.уч.	Лист	№ док.	Подп.	Дата	Материалы по обоснованию проекта планировки территории. Графическая часть.	Стадия	Лист	Листов
Разработчик	Мароховский А.А.			<i>Мароховский</i>	08.22		ППТ-4.4	94	318
Разработчик	Тимергалиева А.И.			<i>Тимергалиева</i>	08.22				
Разработчик	Журавлева А.В.			<i>Журавлева</i>	08.22				
Н. контр.	Алешина А.М.			<i>Алешина</i>	08.22				
Нач. отд.	Гнетова Н.Ю.			<i>Гнетова</i>	08.22	Схема границ зон с особыми условиями использования территорий, особо охраняемых природных территорий, лесничеств. М 1:5000		 ООО НПО "Инжгеопроект" 109052, г. Москва, Рязанский проспект, д.2 стр.49	

Схема границ зон с особыми условиями использования территорий, особо охраняемых природных территорий, лесничеств



Линия совмещения с Листом 94



Линия совмещения с Листом 96


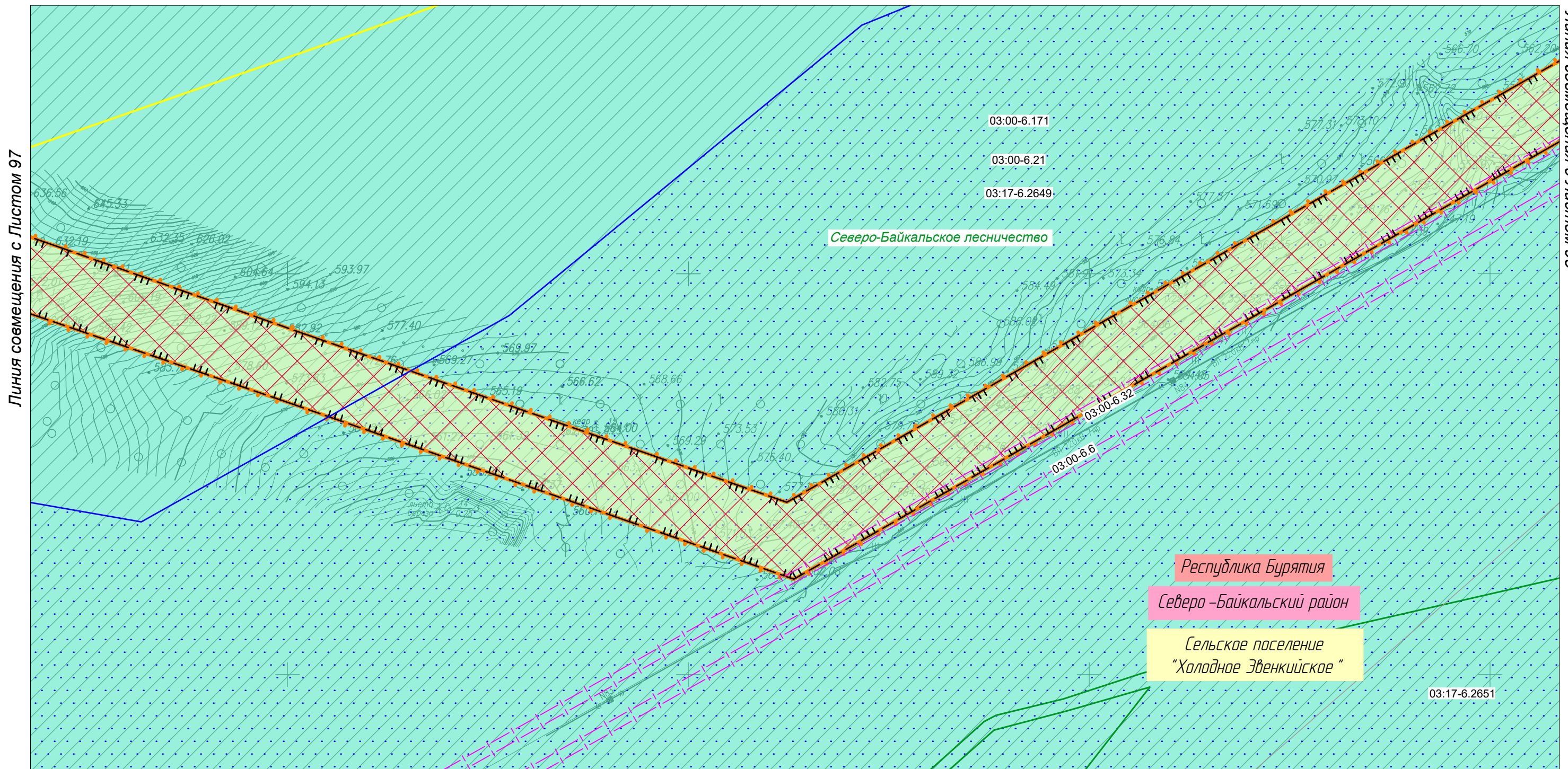
						Республика Бурятия, Северо-Байкальский район			
						Документация по планировке территории для размещения объектов энергетики федерального значения «ВЛ 500 кВ Нижнеангарская – Усть-Кут №2»			
Изм.	Кол.уч.	Лист	№ док.	Подп.	Дата	Материалы по обоснованию проекта планировки территории. Графическая часть.	Стадия	Лист	Листов
Разработчик	Мароховский А.А.			<i>Mar</i>	08.22		ППТ-4.4	95	318
Разработчик	Тимергалиева А.И.			<i>Tim</i>	08.22				
Разработчик	Журавлева А.В.			<i>Zh</i>	08.22				
Н. контр.	Алешина А.М.			<i>Al</i>	08.22				
Нач. отд.	Гнетова Н.Ю.			<i>Gne</i>	08.22	Схема границ зон с особыми условиями использования территорий, особо охраняемых природных территорий, лесничеств. М 1:5000		 ООО НПО "Инжгеопроект" 109052, г. Москва, Рязанский проспект, д.2 стр.49	

Схема границ зон с особыми условиями использования территорий, особо охраняемых природных территорий, лесничеств



Линия совмещения с Листом 97

Линия совмещения с Листом 95


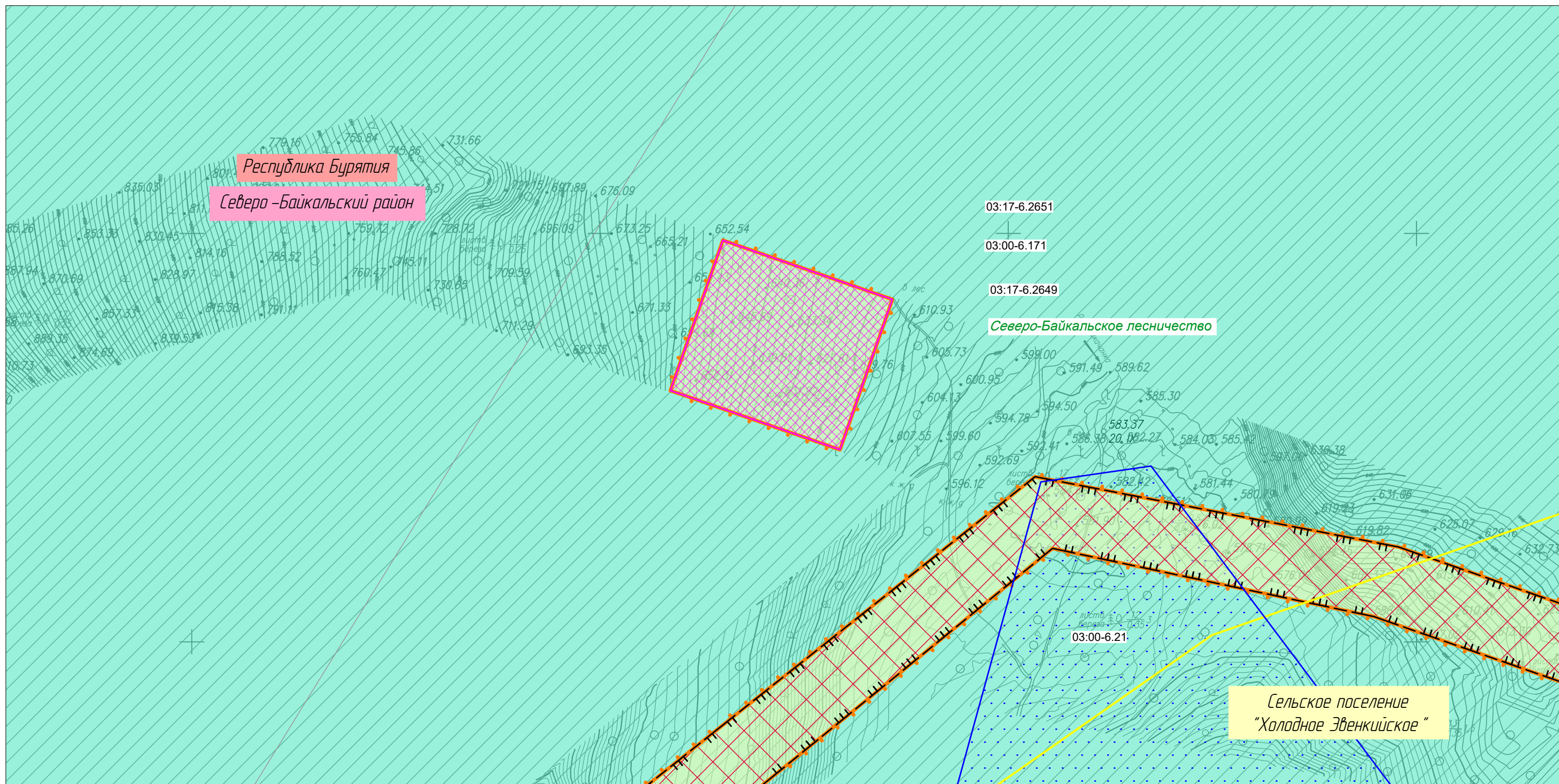
						Республика Бурятия, Северо-Байкальский район			
						Документация по планировке территории для размещения объектов энергетики федерального значения «ВЛ 500 кВ Нижнеангарская – Усть-Кут №2»			
Изм.	Кол.уч.	Лист	№ док.	Подп.	Дата	Материалы по обоснованию проекта планировки территории. Графическая часть.	Стадия	Лист	Листов
Разработчик	Мароховский А.А.			<i>Мароховский</i>	08.22		ППТ-4.4	96	318
Разработчик	Тимергалиева А.И.			<i>Тимергалиева</i>	08.22				
Разработчик	Журавлева А.В.			<i>Журавлева</i>	08.22				
Н. контр.	Алешина А.М.			<i>Алешина</i>	08.22				
Нач. отд.	Гнетова Н.Ю.			<i>Гнетова</i>	08.22	Схема границ зон с особыми условиями использования территорий, особо охраняемых природных территорий, лесничеств. М 1:5000	 ООО НПО "Инжгеопроект" 109052, г. Москва, Рязанский проспект, д.2 стр.49		

Схема границ зон с особыми условиями использования территорий, особо охраняемых природных территорий, лесничеств



Линия совмещения с Листом 98

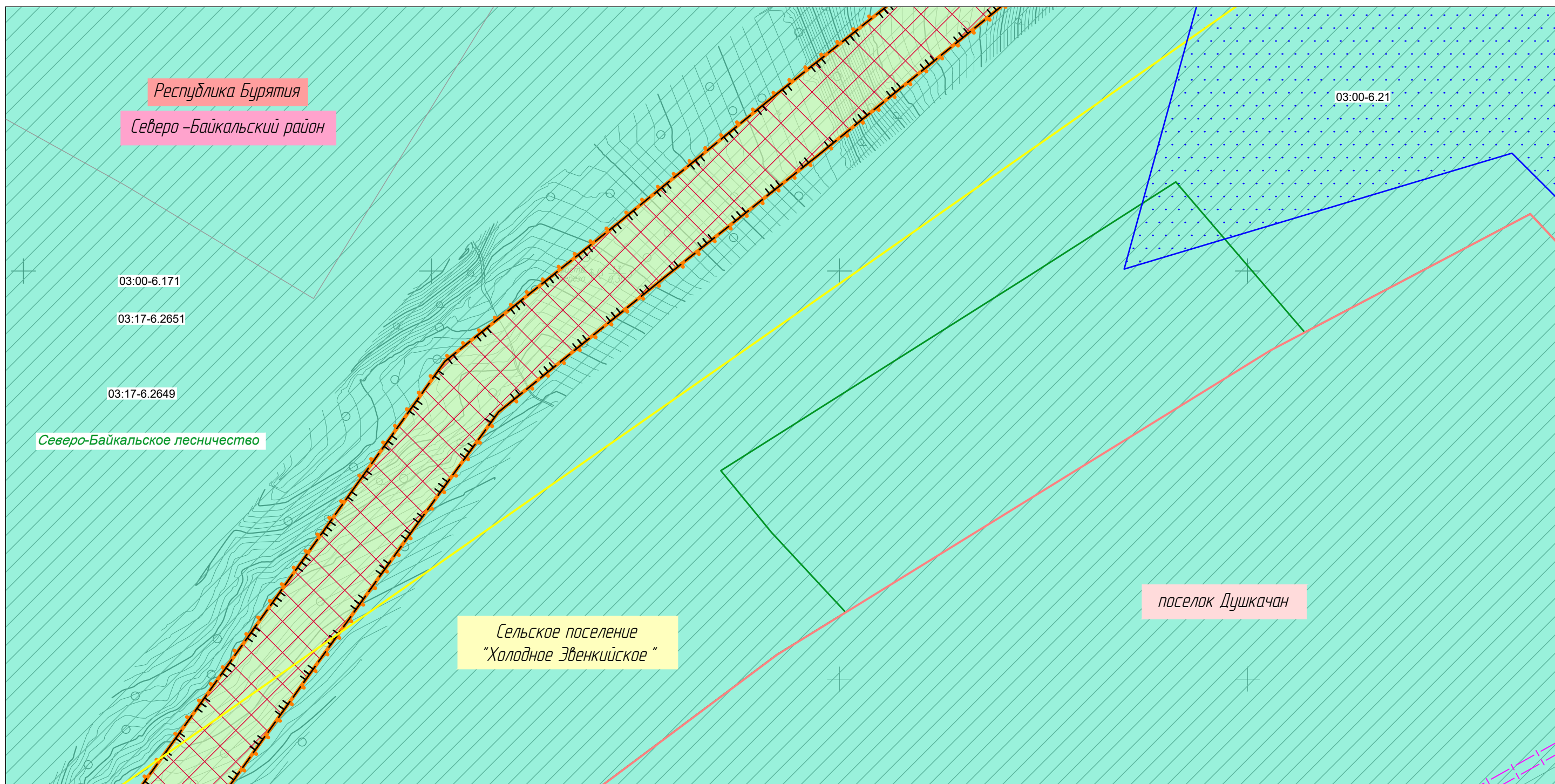
Линия совмещения с Листом 96

						Республика Бурятия, Северо-Байкальский район			
						Документация по планировке территории для размещения объектов энергетики федерального значения «ВЛ 500 кВ Нижнеангарская – Усть-Кут №2»			
Изм.	Кол.уч.	Лист	№ док.	Подп.	Дата	Материалы по обоснованию проекта планировки территории. Графическая часть.	Стадия	Лист	Листов
Разработчик	Марховский А.А.			<i>Марховский</i>	08.22		ППТ-4.4	97	318
Разработчик	Тимергалиева А.И.			<i>Тимергалиева</i>	08.22				
Разработчик	Журавлева А.В.			<i>Журавлева</i>	08.22				
Н. контр.	Алешина А.М.			<i>Алешина</i>	08.22				
Нач. отд.	Гнетова Н.Ю.			<i>Гнетова</i>	08.22	Схема границ зон с особыми условиями использования территорий, особо охраняемых природных территорий, лесничеств. М 1:5000		ООО НПО "Инжгеопроект" 109052, г. Москва, Рязанский проспект, д.2 стр.49	

Схема границ зон с особыми условиями использования территорий, особо охраняемых природных территорий, лесничеств



Линия совмещения с Листом 97



Линия совмещения с Листом 99


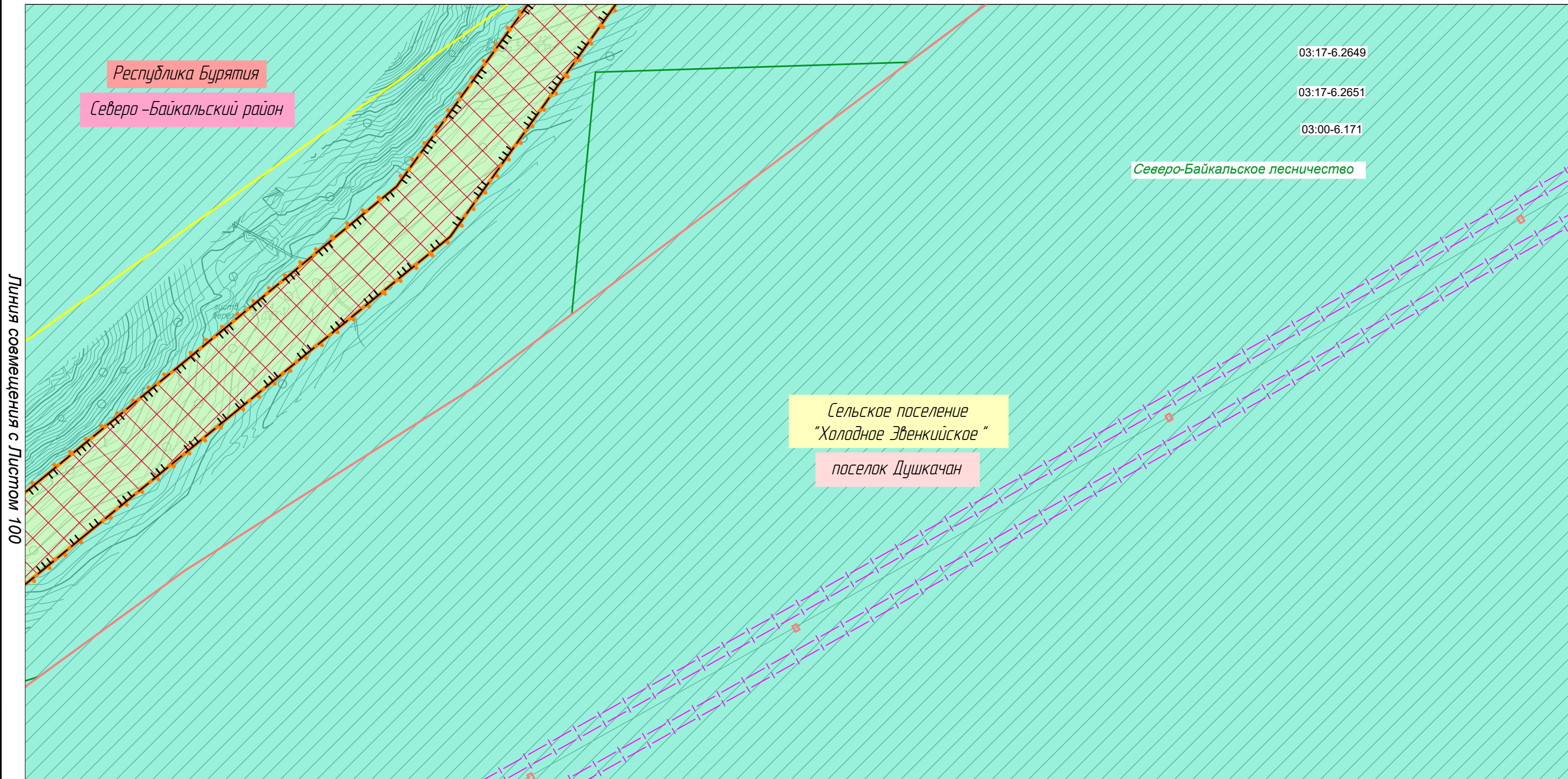
						Республика Бурятия, Северо-Байкальский район			
						Документация по планировке территории для размещения объектов энергетики федерального значения «ВЛ 500 кВ Нижнеангарская – Усть-Кут №2»			
Изм.	Кол.уч.	Лист	№ док.	Подп.	Дата	Материалы по обоснованию проекта планировки территории. Графическая часть.	Стадия	Лист	Листов
Разработчик		Мароховский А.А.		<i>Мароховский</i>	08.22		ППТ-4.4	98	318
Разработчик		Тимергалиева А.И.		<i>Тимергалиева</i>	08.22				
Разработчик		Журавлева А.В.		<i>Журавлева</i>	08.22				
Н. контр.		Алешина А.М.		<i>Алешина</i>	08.22				
Нач. отд.		Гнетова Н.Ю.		<i>Гнетова</i>	08.22	Схема границ зон с особыми условиями использования территорий, особо охраняемых природных территорий, лесничеств. М 1:5000	 ООО НПО "Инжгеопроект" 109052, г. Москва, Рязанский проспект, д.2 стр.49		

Схема границ зон с особыми условиями использования территорий, особо охраняемых природных территорий, лесничеств

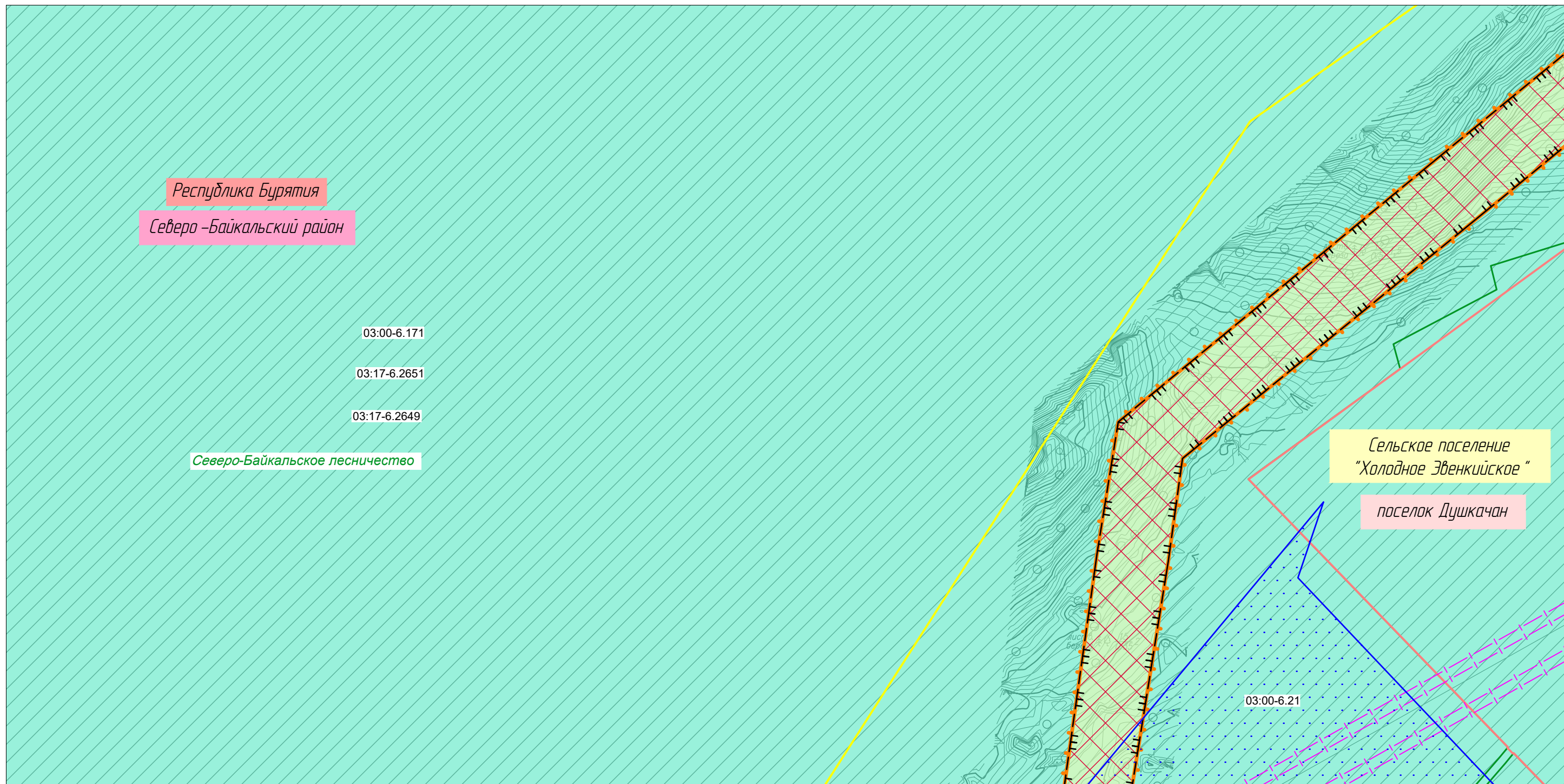


Линия совмещения с Листом 98



						Республика Бурятия, Северо-Байкальский район			
						Документация по планировке территории для размещения объектов энергетики федерального значения «ВЛ 500 кВ Нижнеангарская – Усть-Кут №2»			
Изм.	Кол.уч.	Лист	№ док.	Подп.	Дата	Материалы по обоснованию проекта планировки территории. Графическая часть.	Стадия	Лист	Листов
Разработчик		Мароховский А.А.		<i>Мароховский</i>	08.22		ППТ-4.4	99	318
Разработчик		Тимергалиева А.И.		<i>Тимергалиева</i>	08.22				
Разработчик		Журавлева А.В.		<i>Журавлева</i>	08.22				
Н. контр.		Алешина А.М.		<i>Алешина</i>	08.22				
Нач. отд.		Гнетова Н.Ю.		<i>Гнетова</i>	08.22	Схема границ зон с особыми условиями использования территорий, особо охраняемых природных территорий, лесничеств. М 1:5000	ООО НПО "Инжгеопроект" 109052, г. Москва, Рязанский проспект, д.2 стр.49		

Схема границ зон с особыми условиями использования территорий, особо охраняемых природных территорий, лесничеств



Линия совмещения с Листом 101


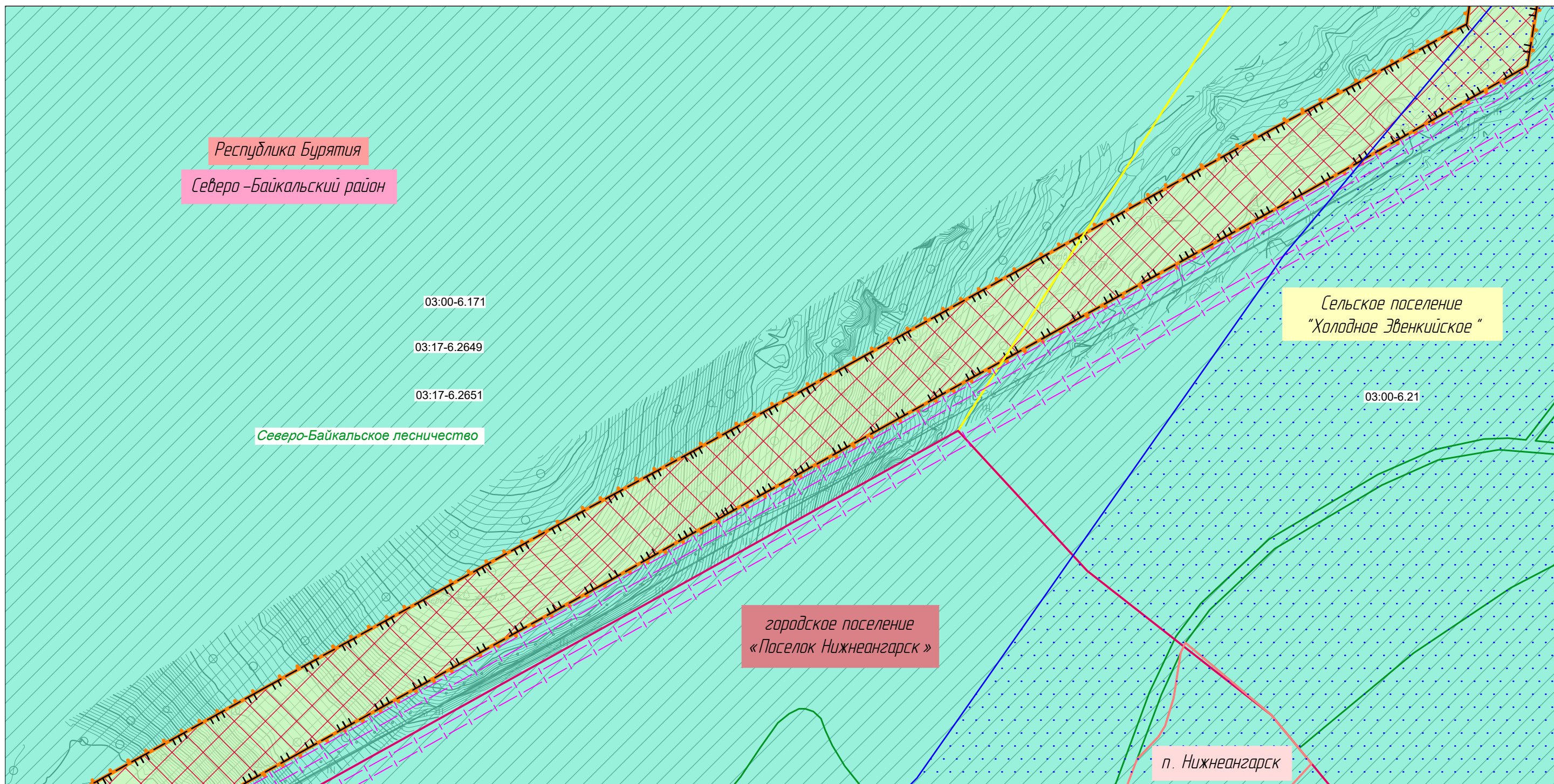
						Республика Бурятия, Северо-Байкальский район			
						Документация по планировке территории для размещения объектов энергетики федерального значения «ВЛ 500 кВ Нижнеангарская – Усть-Кут №2»			
Изм.	Кол.уч.	Лист	№ док.	Подп.	Дата	Материалы по обоснованию проекта планировки территории. Графическая часть.	Стадия	Лист	Листов
Разработчик		Мароховский А.А.		<i>Мароховский</i>	08.22		ППТ-4.4	100	318
Разработчик		Тимергалиева А.И.		<i>Тимергалиева</i>	08.22				
Разработчик		Журавлева А.В.		<i>Журавлева</i>	08.22				
Н. контр.		Алешина А.М.		<i>Алешина</i>	08.22				
Нач. отд.		Гнетова Н.Ю.		<i>Гнетова</i>	08.22	Схема границ зон с особыми условиями использования территорий, особо охраняемых природных территорий, лесничеств. М 1:5000	 ООО НПО "Инжгеопроект" 109052, г. Москва, Рязанский проспект, д.2 стр.49		

Схема границ зон с особыми условиями использования территорий, особо охраняемых природных территорий, лесничеств

Линия совмещения с Листом 100



Линия совмещения с Листом 102


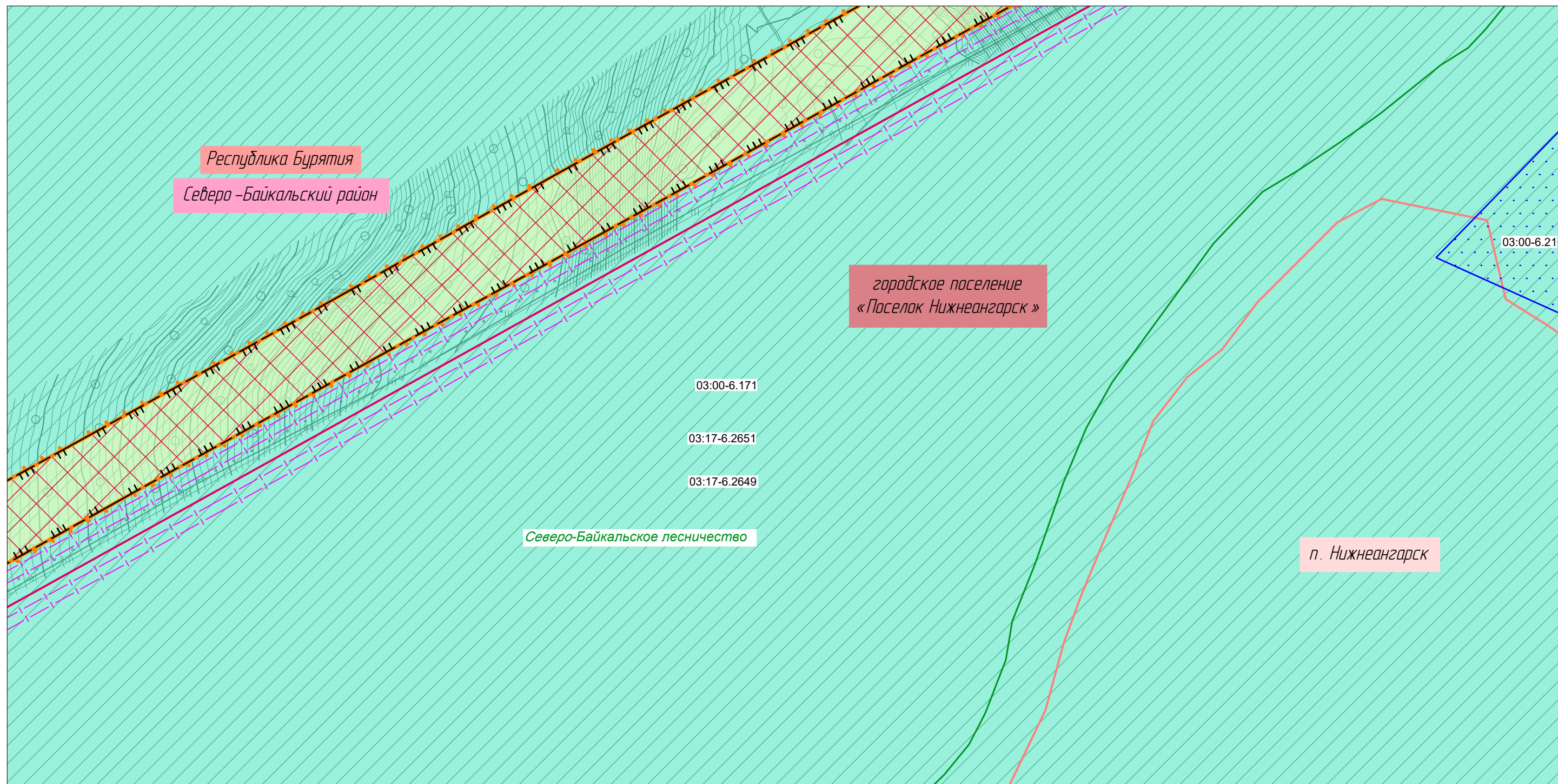
						Республика Бурятия, Северо-Байкальский район			
						Документация по планировке территории для размещения объектов энергетики федерального значения «ВЛ 500 кВ Нижнеангарская – Усть-Кут №2»			
Изм.	Кол.уч.	Лист	№ док.	Подп.	Дата	Материалы по обоснованию проекта планировки территории. Графическая часть.	Стадия	Лист	Листов
Разработчик	Мароховский А.А.			<i>Мароховский</i>	08.22		ППТ-4.4	101	318
Разработчик	Тимергалиева А.И.			<i>Тимергалиева</i>	08.22				
Разработчик	Журавлева А.В.			<i>Журавлева</i>	08.22				
Н. контр.	Алешина А.М.			<i>Алешина</i>	08.22				
Нач. отд.	Гнетова Н.Ю.			<i>Гнетова</i>	08.22	Схема границ зон с особыми условиями использования территорий, особо охраняемых природных территорий, лесничеств. М 1:5000	 ООО НПО "Инжгеопроект" 109052, г. Москва, Рязанский проспект, д.2 стр.49		

Схема границ зон с особыми условиями использования территорий, особо охраняемых природных территорий, лесничеств



Линия совмещения с Листом 101

Линия совмещения с Листом 103




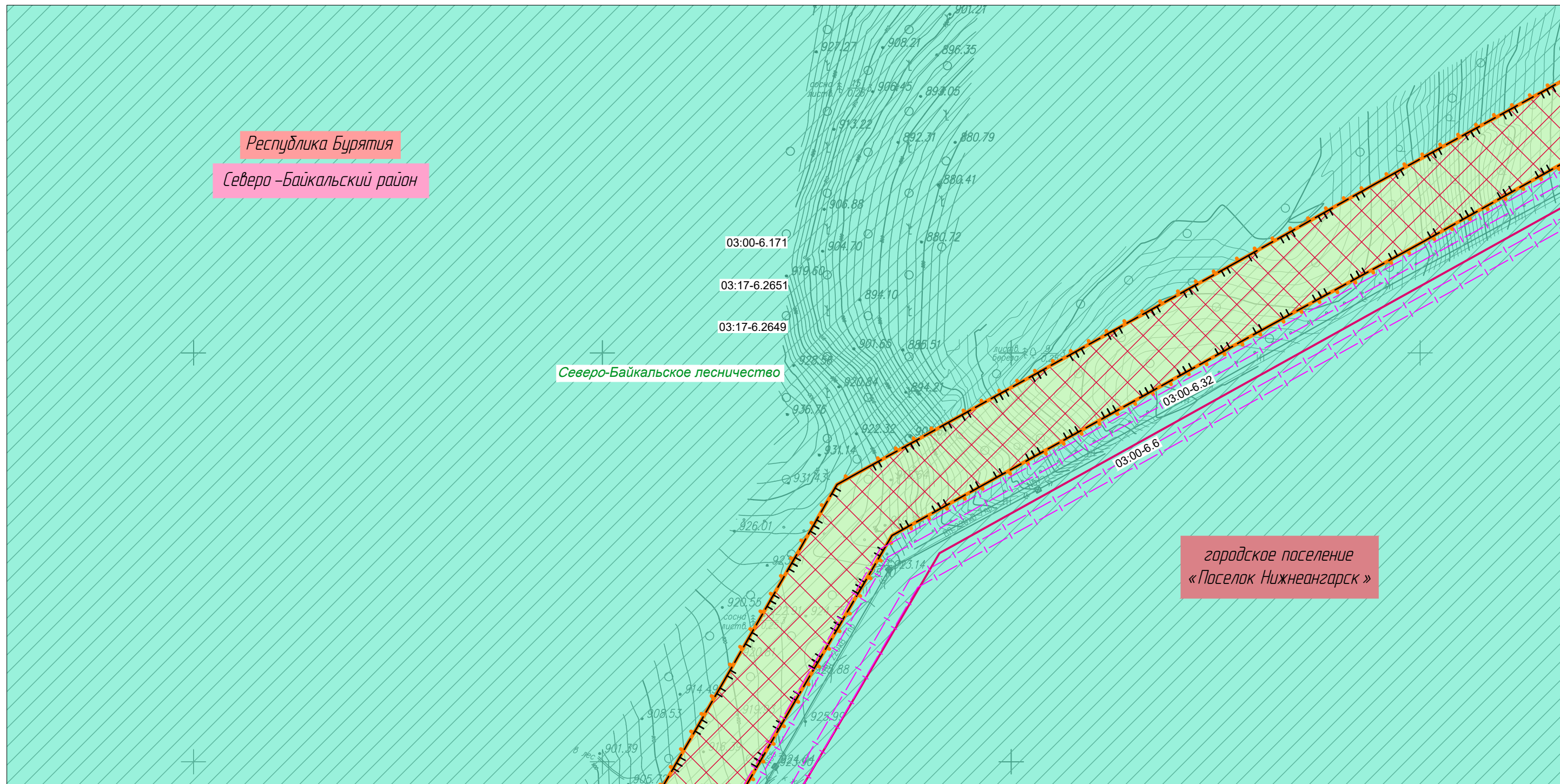
						Республика Бурятия, Северо-Байкальский район			
						Документация по планировке территории для размещения объектов энергетики федерального значения «ВЛ 500 кВ Нижнеангарская – Усть-Кут №2»			
Изм.	Кол.уч.	Лист	№ док.	Подп.	Дата	Материалы по обоснованию проекта планировки территории. Графическая часть.	Стадия	Лист	Листов
Разработчик		Мароховский А.А.		<i>AM</i>	08.22		ППТ-4.4	102	318
Разработчик		Тимергалиева А.И.		<i>AI</i>	08.22				
Разработчик		Журавлева А.В.		<i>AV</i>	08.22				
Н. контр.		Алешина А.М.		<i>AM</i>	08.22				
Нач. отд.		Гнетова Н.Ю.		<i>NY</i>	08.22	Схема границ зон с особыми условиями использования территорий, особо охраняемых природных территорий, лесничеств. М 1:5000	 ООО НПО "Инжгеопроект" 109052, г. Москва, Рязанский проспект, д.2 стр.49		

Схема границ зон с особыми условиями использования территорий, особо охраняемых природных территорий, лесничеств



Линия совмещения с Листом 102

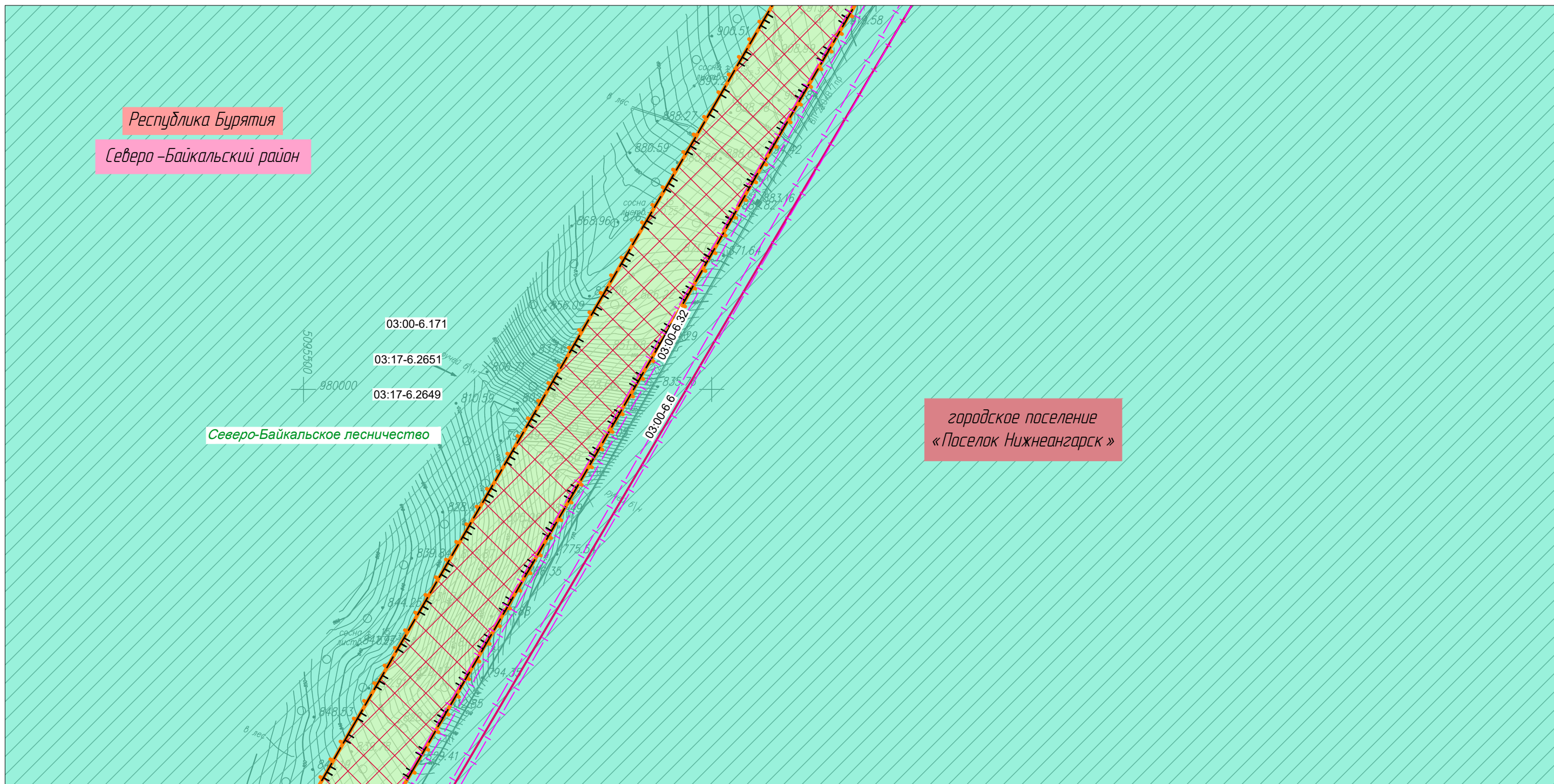
Линия совмещения с Листом 104

						Республика Бурятия, Северо-Байкальский район			
						Документация по планировке территории для размещения объектов энергетики федерального значения «ВЛ 500 кВ Нижнеангарская – Усть-Кут №2»			
Изм.	Кол.уч.	Лист	№ док.	Подп.	Дата	Материалы по обоснованию проекта планировки территории. Графическая часть.	Стадия	Лист	Листов
Разработчик	Мароховский А.А.			<i>Мароховский</i>	08.22		ППТ-4.4	103	318
Разработчик	Тимергалиева А.И.			<i>Тимергалиева</i>	08.22				
Разработчик	Журавлева А.В.			<i>Журавлева</i>	08.22				
Н. контр.	Алешина А.М.			<i>Алешина</i>	08.22				
Нач. отд.	Гнетова Н.Ю.			<i>Гнетова</i>	08.22	Схема границ зон с особыми условиями использования территорий, особо охраняемых природных территорий, лесничеств. М 1:5000		ООО НПО «Инжгеопроект» 109052, г. Москва, Рязанский проспект, д.2 стр.49	

Схема границ зон с особыми условиями использования территорий, особо охраняемых природных территорий, лесничеств



Линия совмещения с Листом 103



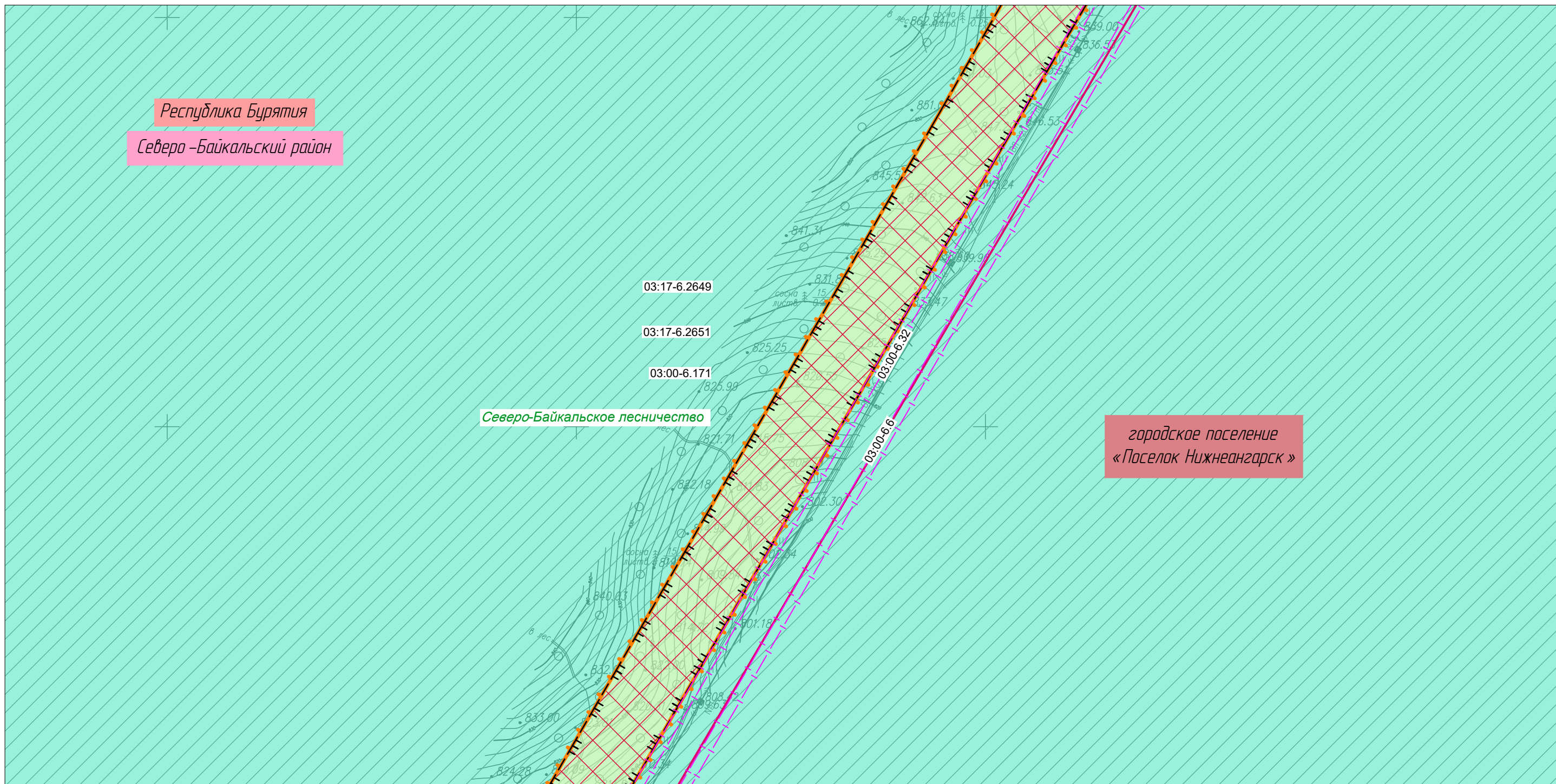
Линия совмещения с Листом 105

						Республика Бурятия, Северо-Байкальский район			
						Документация по планировке территории для размещения объектов энергетики федерального значения «ВЛ 500 кВ Нижнеангарская – Усть-Кут №2»			
Изм.	Кол.уч.	Лист	№ док.	Подп.	Дата	Материалы по обоснованию проекта планировки территории. Графическая часть.	Стадия	Лист	Листов
Разработчик		Мароховский А.А.		<i>М.А.</i>	08.22		ППТ- 4.6	104	318
Разработчик		Тимергалиева А.И.		<i>Т.И.</i>	08.22				
Разработчик		Журавлева А.В.		<i>Ж.А.</i>	08.22				
Н. контр.		Алешина А.М.		<i>А.А.</i>	08.22				
Нач. отд.		Гнетова Н.Ю.		<i>Н.Ю.</i>	08.22	Схема границ зон с особыми условиями использования территорий, особо охраняемых природных территорий, лесничеств. М 1:5000		ООО НПО "Инжгеопроект" 109052, г. Москва, Рязанский проспект, д.2 стр.49	

Схема границ зон с особыми условиями использования территорий, особо охраняемых природных территорий, лесничеств



Линия совмещения с Листом 104



Линия совмещения с Листом 106


						Республика Бурятия, Северо-Байкальский район			
						Документация по планировке территории для размещения объектов энергетики федерального значения «ВЛ 500 кВ Нижнеангарская – Усть-Кут №2»			
Изм.	Кол.уч.	Лист	№ док.	Подп.	Дата	Материалы по обоснованию проекта планировки территории. Графическая часть.	Стадия	Лист	Листов
Разработчик	Мароховский А.А.			<i>Мароховский</i>	08.22		ППТ-4.4	105	318
Разработчик	Тимергалиева А.И.			<i>Тимергалиева</i>	08.22				
Разработчик	Журавлева А.В.			<i>Журавлева</i>	08.22				
Н. контр.	Алешина А.М.			<i>Алешина</i>	08.22				
Нач. отд.	Гнетова Н.Ю.			<i>Гнетова</i>	08.22	Схема границ зон с особыми условиями использования территорий, особо охраняемых природных территорий, лесничеств. М 1:5000		 ООО НПО "Инжгеопроект" 109052, г. Москва, Рязанский проспект, д.2 стр.49	

Схема границ зон с особыми условиями использования территорий, особо охраняемых природных территорий, лесничеств



Линия совмещения с Листом 105



Линия совмещения с Листом 107


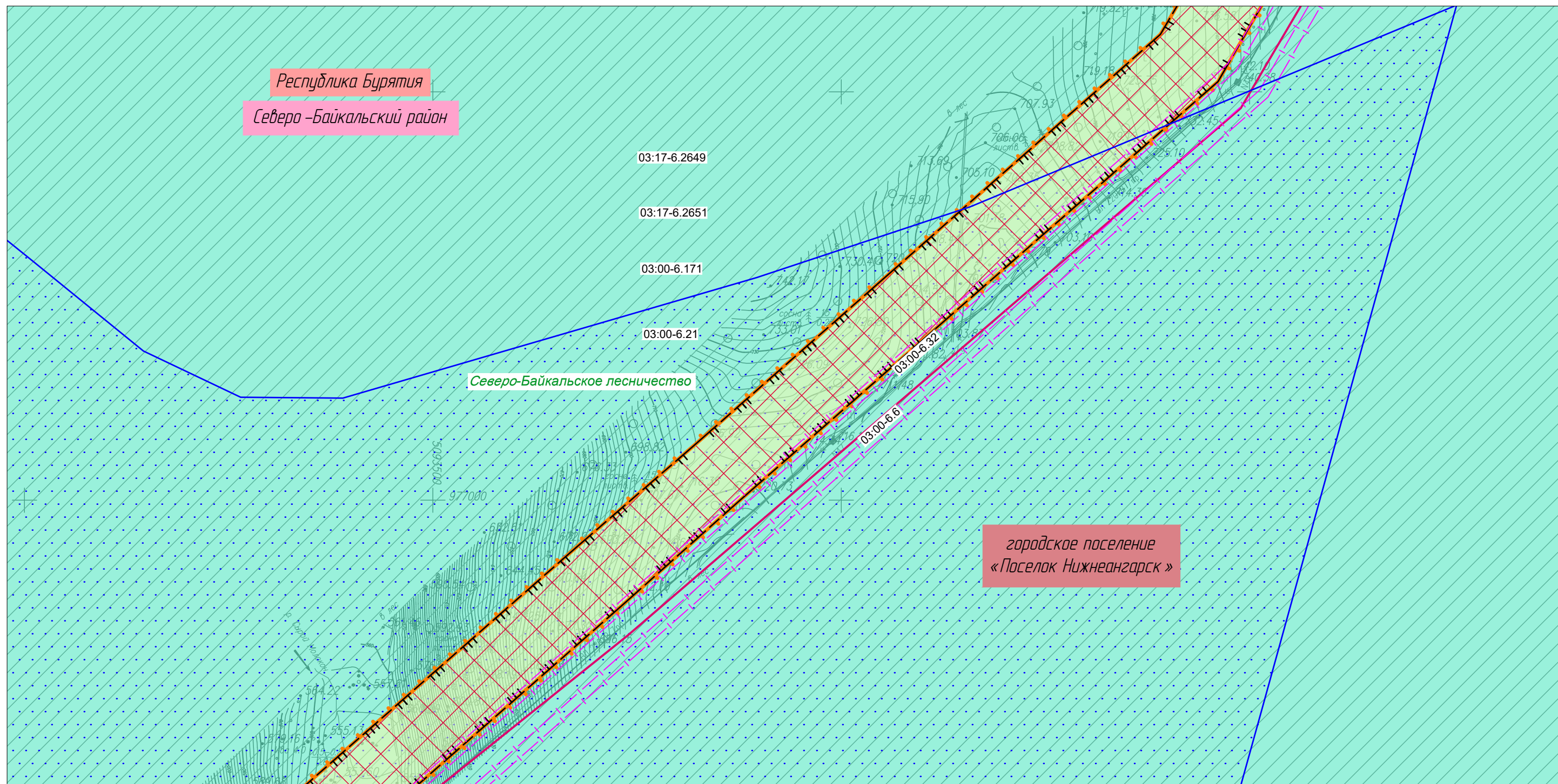
						Республика Бурятия, Северо-Байкальский район			
						Документация по планировке территории для размещения объектов энергетики федерального значения «ВЛ 500 кВ Нижнеангарская – Усть-Кут №2»			
Изм.	Кол.уч.	Лист	№ док.	Подп.	Дата	Материалы по обоснованию проекта планировки территории. Графическая часть.	Стадия	Лист	Листов
Разработчик	Мароховский А.А.			<i>Мароховский</i>	08.22		ППТ-4.4	106	318
Разработчик	Тимергалиева А.И.			<i>Тимергалиева</i>	08.22				
Разработчик	Журавлева А.В.			<i>Журавлева</i>	08.22				
Н. контр.	Алешина А.М.			<i>Алешина</i>	08.22				
Нач. отд.	Гнетова Н.Ю.			<i>Гнетова</i>	08.22	Схема границ зон с особыми условиями использования территорий, особо охраняемых природных территорий, лесничеств. М 1:5000		 ООО НПО "Инжгеопроект" 109052, г. Москва, Рязанский проспект, д.2 стр.49	

Схема границ зон с особыми условиями использования территорий, особо охраняемых природных территорий, лесничеств



Линия совмещения с Листом 106



Линия совмещения с Листом 108


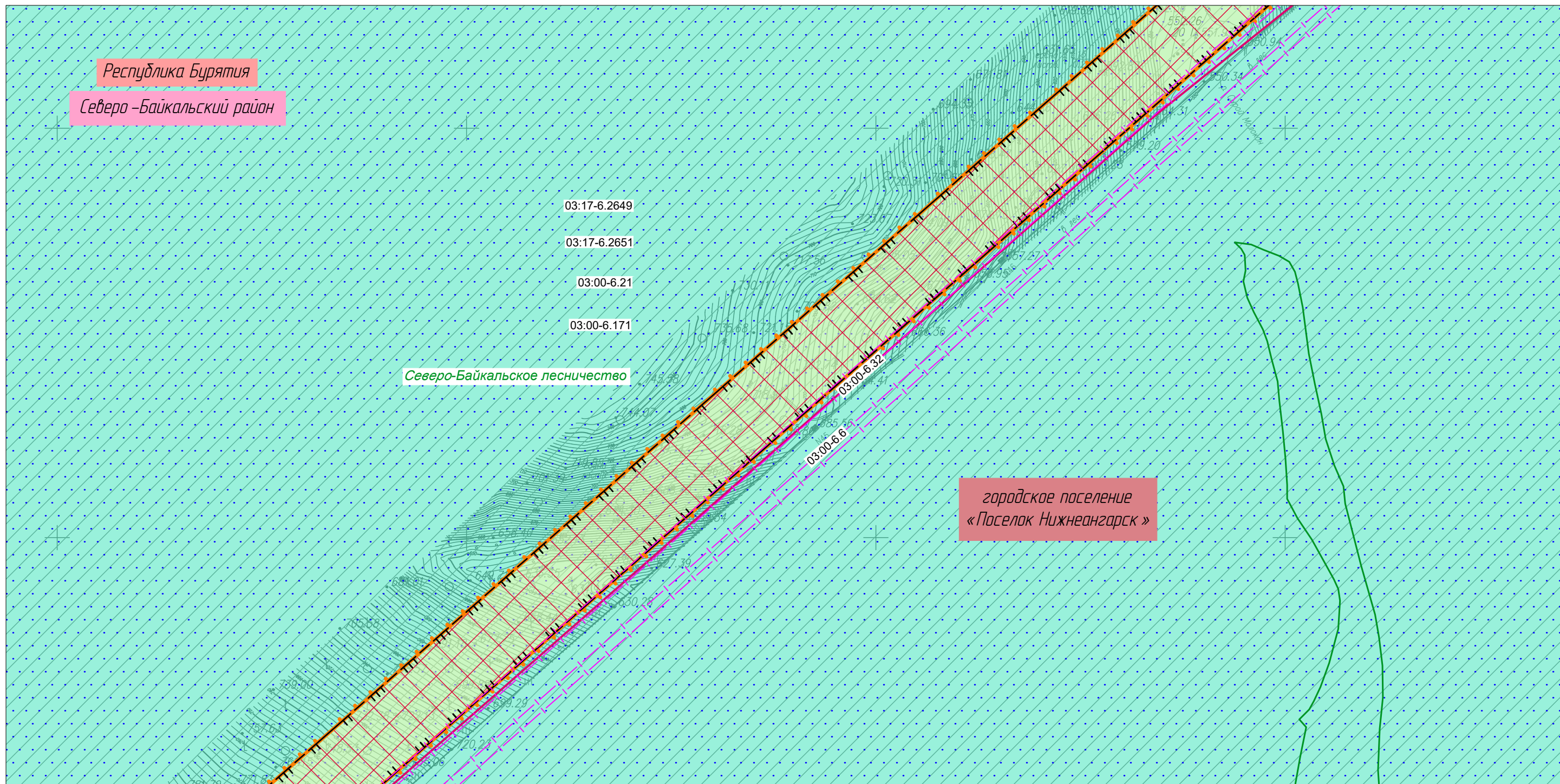
						Республика Бурятия, Северо-Байкальский район			
						Документация по планировке территории для размещения объектов энергетики федерального значения «ВЛ 500 кВ Нижнеангарская – Усть-Кут №2»			
Изм.	Кол.уч.	Лист	№ док.	Подп.	Дата	Материалы по обоснованию проекта планировки территории. Графическая часть.	Стадия	Лист	Листов
Разработчик	Мароховский А.А.			<i>Мароховский</i>	08.22		ППТ-4.4	107	318
Разработчик	Тимергалиева А.И.			<i>Тимергалиева</i>	08.22				
Разработчик	Журавлева А.В.			<i>Журавлева</i>	08.22				
Н. контр.	Алешина А.М.			<i>Алешина</i>	08.22				
Нач. отд.	Гнетова Н.Ю.			<i>Гнетова</i>	08.22	Схема границ зон с особыми условиями использования территорий, особо охраняемых природных территорий, лесничеств. М 1:5000	 ООО НПО "Инжгеопроект" 109052, г. Москва, Рязанский проспект, д.2 стр.49		

Схема границ зон с особыми условиями использования территорий, особо охраняемых природных территорий, лесничеств



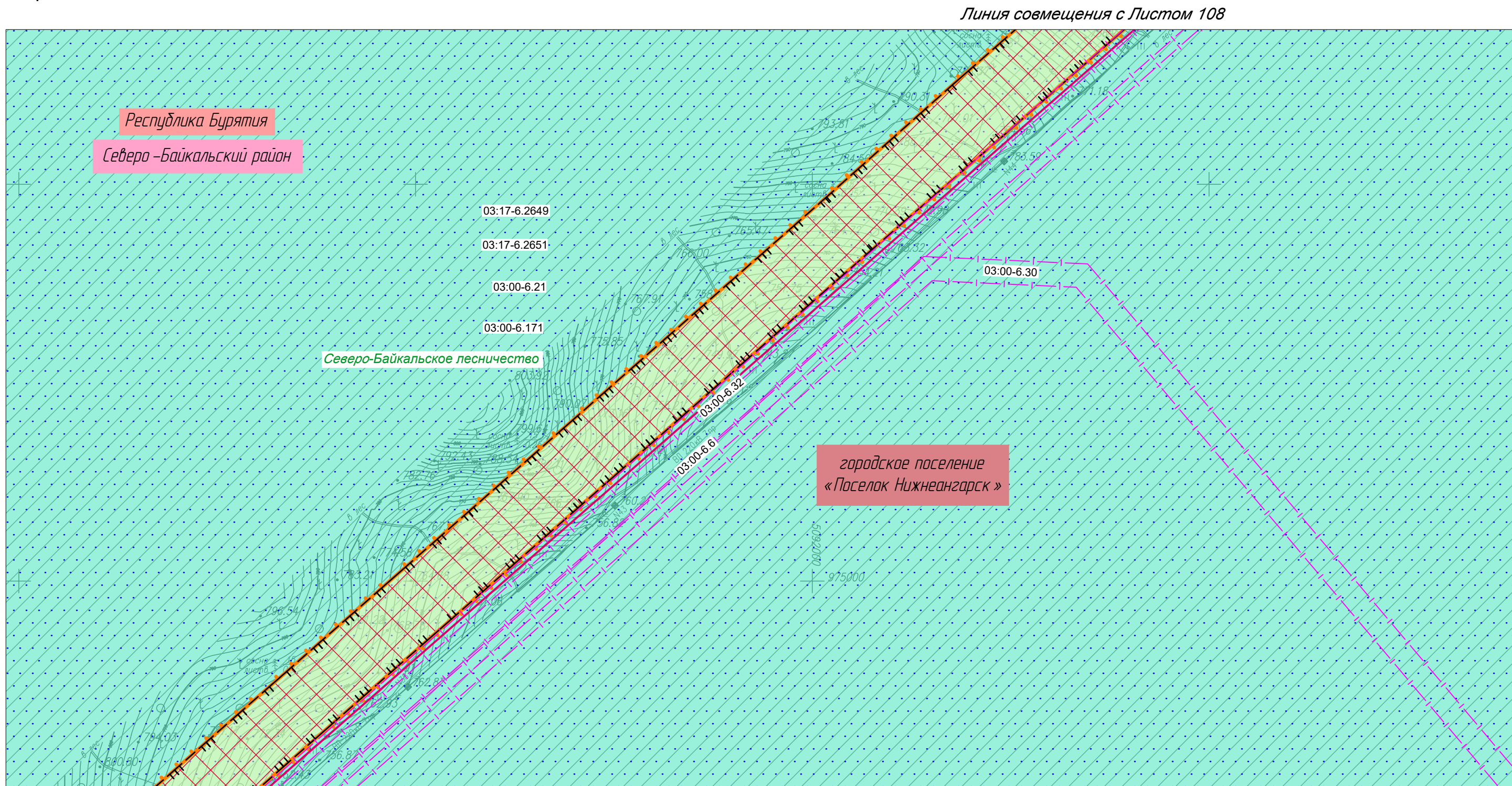
Линия совмещения с Листом 107



Линия совмещения с Листом 109

						Республика Бурятия, Северо-Байкальский район			
						Документация по планировке территории для размещения объектов энергетики федерального значения «ВЛ 500 кВ Нижнеангарская – Усть-Кут №2»			
Изм.	Кол.уч.	Лист	№ док.	Подп.	Дата	Материалы по обоснованию проекта планировки территории. Графическая часть.	Стадия	Лист	Листов
Разработчик	Мароховский А.А.			<i>М.А.</i>	08.22		ППТ-4.4	108	318
Разработчик	Тимергалиева А.И.			<i>А.И.</i>	08.22				
Разработчик	Журавлева А.В.			<i>А.В.</i>	08.22				
Н. контр.	Алешина А.М.			<i>А.М.</i>	08.22				
Нач. отд.	Гнетова Н.Ю.			<i>Н.Ю.</i>	08.22	Схема границ зон с особыми условиями использования территорий, особо охраняемых природных территорий, лесничеств. М 1:5000	ООО НПО "Инжгеопроект" 109052, г. Москва, Рязанский проспект, д.2 стр.49		

Схема границ зон с особыми условиями использования территорий, особо охраняемых природных территорий, лесничеств



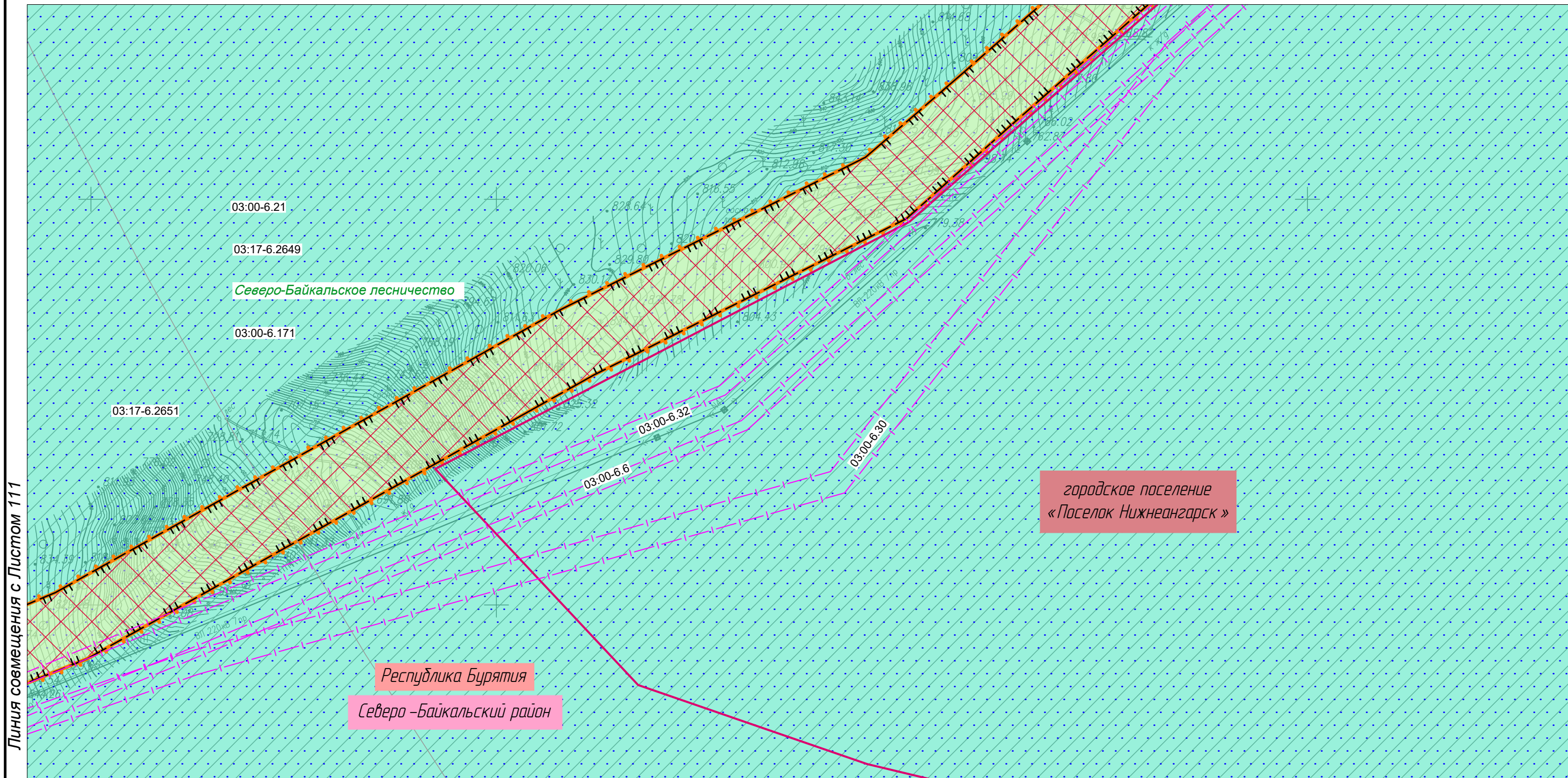
Линия совмещения с Листом 110

						Республика Бурятия, Северо-Байкальский район			
						Документация по планировке территории для размещения объектов энергетики федерального значения «ВЛ 500 кВ Нижнеангарская – Усть-Кут №2»			
Изм.	Кол.уч.	Лист	№ док.	Подп.	Дата	Материалы по обоснованию проекта планировки территории. Графическая часть.	Стадия	Лист	Листов
Разработчик	Мароховский А.А.			<i>Мароховский</i>	08.22		ППТ-4.4	109	318
Разработчик	Тимергалиева А.И.			<i>Тимергалиева</i>	08.22				
Разработчик	Журавлева А.В.			<i>Журавлева</i>	08.22				
Н. контр.	Алешина А.М.			<i>Алешина</i>	08.22				
Нач. отд.	Гнетова Н.Ю.			<i>Гнетова</i>	08.22	Схема границ зон с особыми условиями использования территорий, особо охраняемых природных территорий, лесничеств. М 1:5000		ООО НПО «Инжгеопроект» 109052, г. Москва, Рязанский проспект, д.2 стр.49	

Схема границ зон с особыми условиями использования территорий, особо охраняемых природных территорий, лесничеств



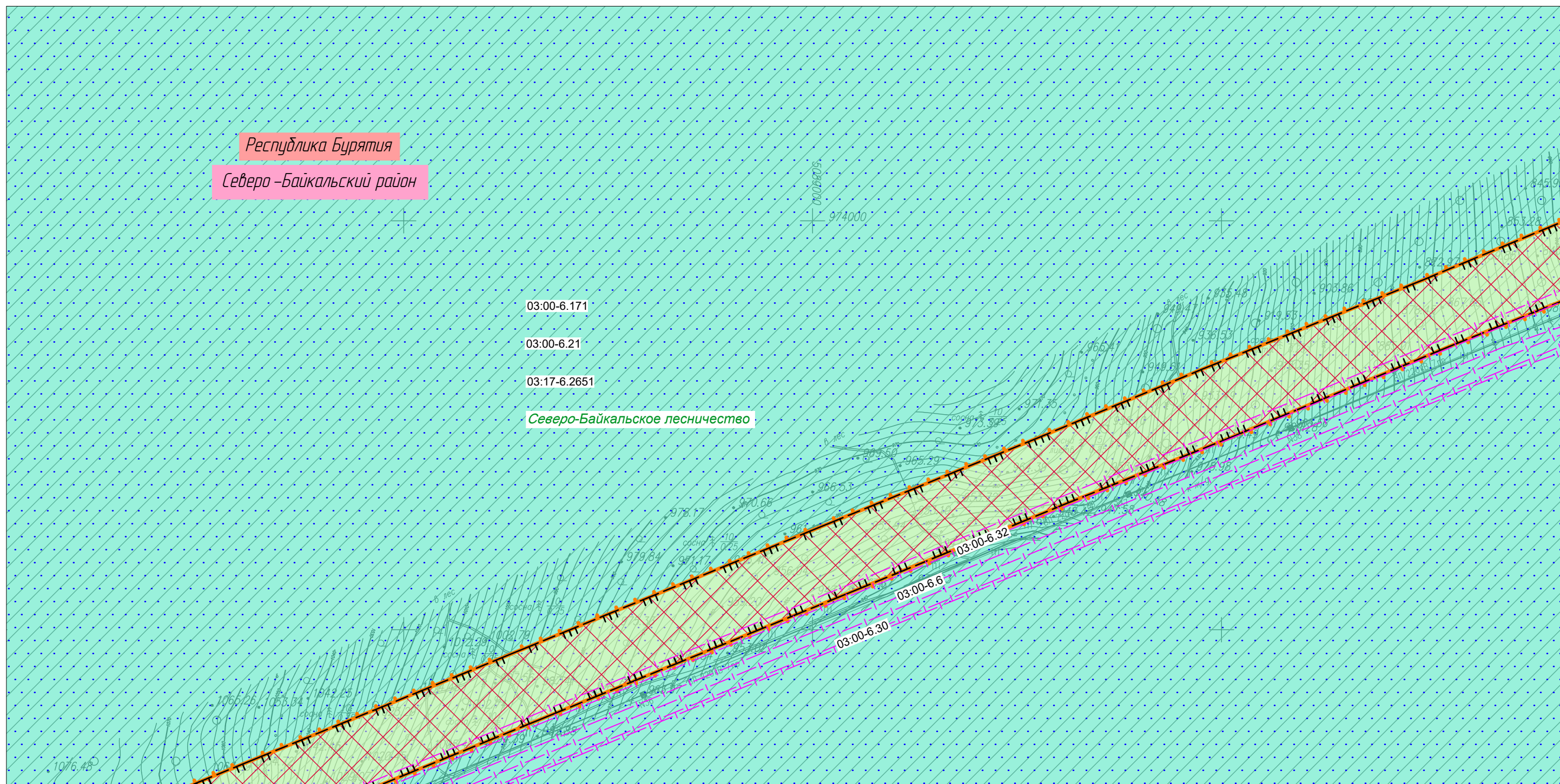
Линия совмещения с Листом 109



Линия совмещения с Листом 111

						Республика Бурятия, Северо-Байкальский район			
						Документация по планировке территории для размещения объектов энергетики федерального значения «ВЛ 500 кВ Нижнеангарская – Усть-Кут №2»			
Изм.	Кол.уч.	Лист	№ док.	Подп.	Дата	Материалы по обоснованию проекта планировки территории. Графическая часть.	Стадия	Лист	Листов
Разработчик	Мароховский А.А.			<i>Marokhovskiy</i>	08.22		ППТ-4.4	110	318
Разработчик	Тимергалиева А.И.			<i>Timergalievaya</i>	08.22				
Разработчик	Журавлева А.В.			<i>Zhuravleva</i>	08.22				
Н. контр.	Алешина А.М.			<i>Aleshina</i>	08.22				
Нач. отд.	Гнетова Н.Ю.			<i>Gnetova</i>	08.22	Схема границ зон с особыми условиями использования территорий, особо охраняемых природных территорий, лесничеств. М 1:5000			
						ООО НПО "Инжгеопроект" 109052, г. Москва, Рязанский проспект, д.2 стр.49			

Схема границ зон с особыми условиями использования территорий, особо охраняемых природных территорий, лесничеств



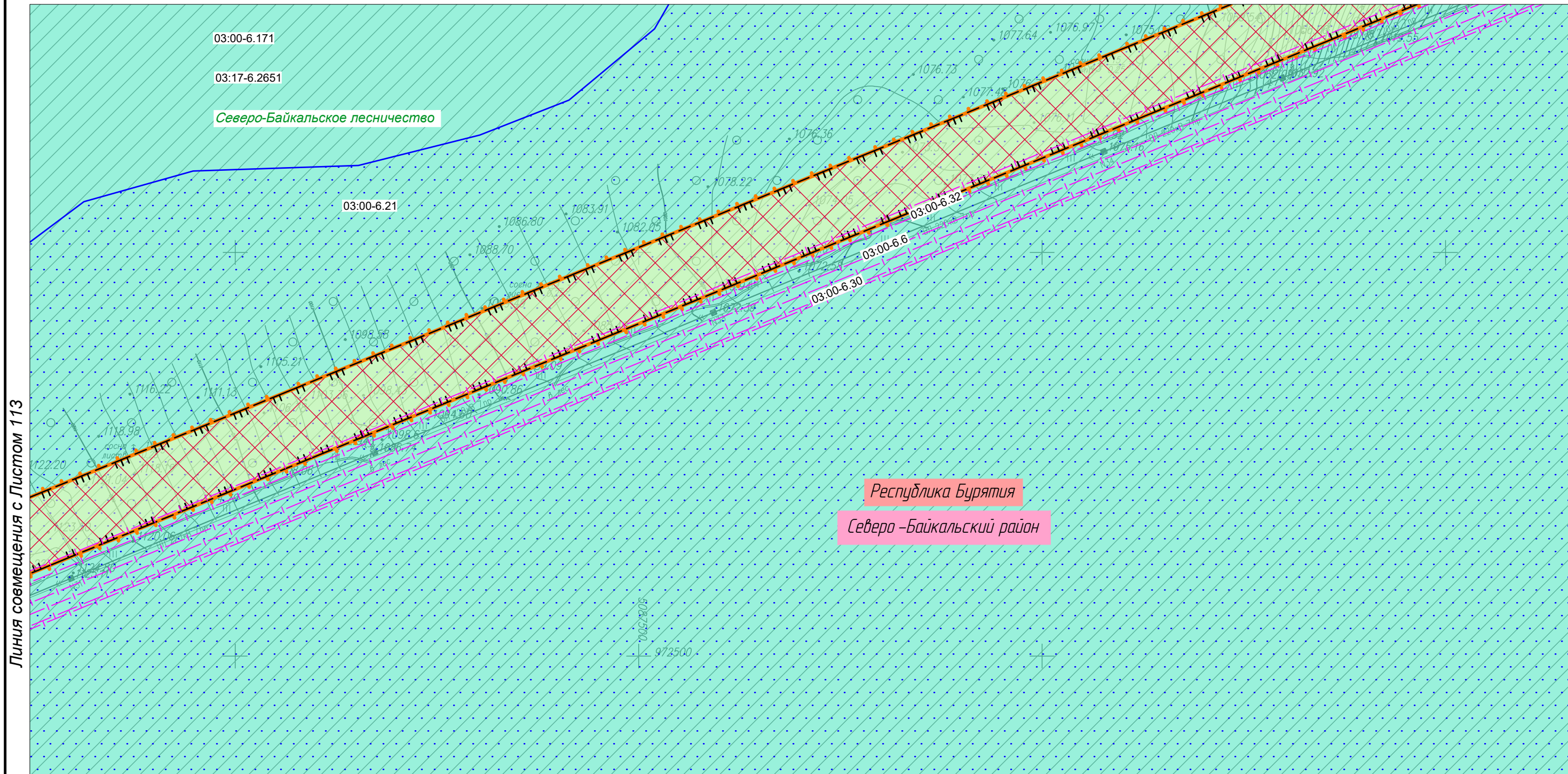
Линия совмещения с Листом 112

						Республика Бурятия, Северо-Байкальский район			
						Документация по планировке территории для размещения объектов энергетики федерального значения «ВЛ 500 кВ Нижнеангарская – Усть-Кут №2»			
Изм.	Кол.уч.	Лист	№ док.	Подп.	Дата	Материалы по обоснованию проекта планировки территории. Графическая часть.	Стадия	Лист	Листов
Разработчик		Мароховский А.А.		<i>Мароховский</i>	08.22		ППТ-4.4	111	318
Разработчик		Тимергалиева А.И.		<i>Тимергалиева</i>	08.22				
Разработчик		Журавлева А.В.		<i>Журавлева</i>	08.22				
Н. контр.		Алешина А.М.		<i>Алешина</i>	08.22				
Нач. отд.		Гнетова Н.Ю.		<i>Гнетова</i>	08.22	Схема границ зон с особыми условиями использования территорий, особо охраняемых природных территорий, лесничеств. М 1:5000		ООО НПО "Инжгеопроект" 109052, г. Москва, Рязанский проспект, д.2 стр.49	

Схема границ зон с особыми условиями использования территорий, особо охраняемых природных территорий, лесничеств



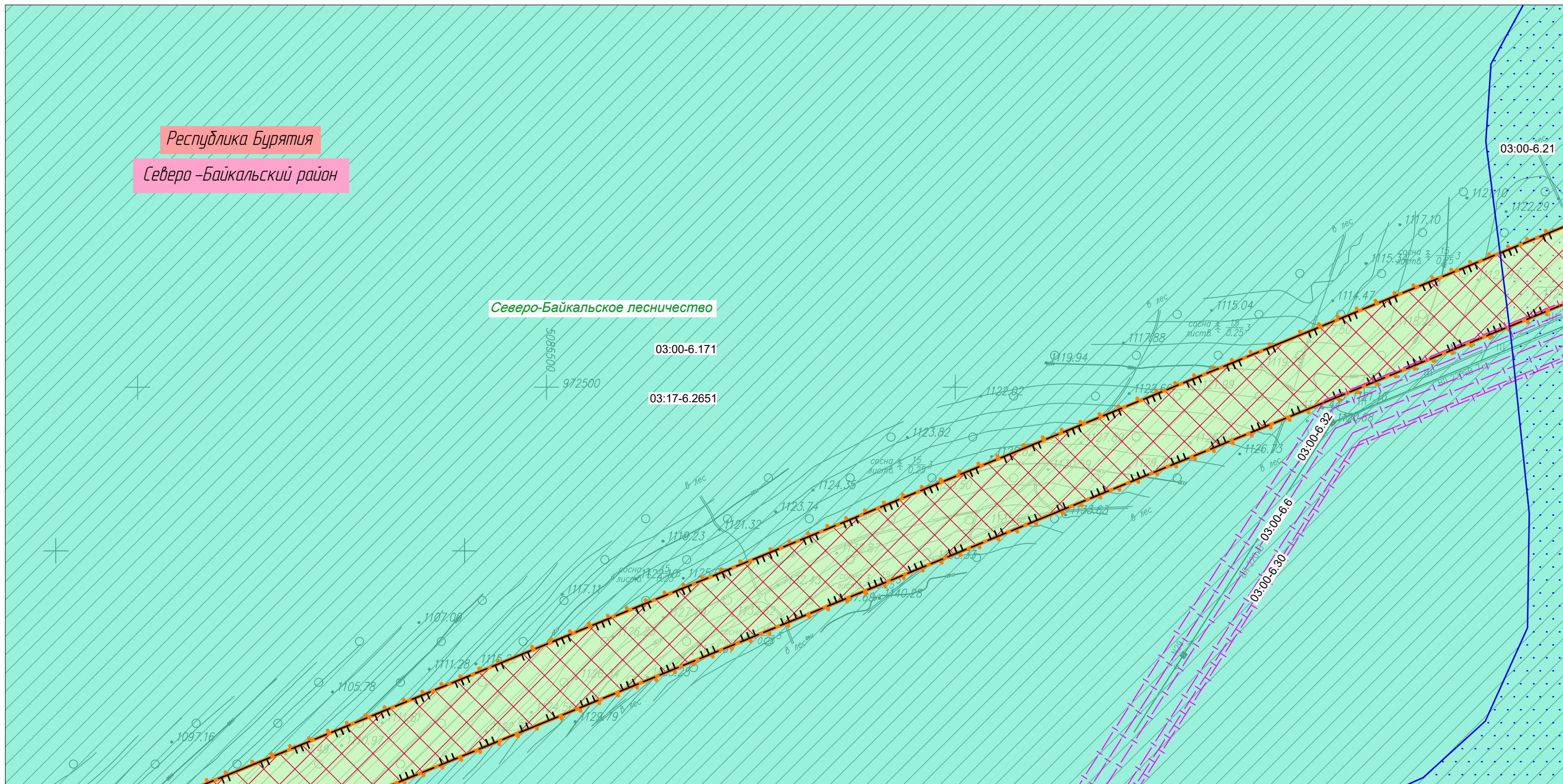
Линия совмещения с Листом 111



Линия совмещения с Листом 113

						Республика Бурятия, Северо-Байкальский район			
						Документация по планировке территории для размещения объектов энергетики федерального значения «ВЛ 500 кВ Нижнеангарская – Усть-Кут №2»			
Изм.	Кол.уч.	Лист	№ док.	Подп.	Дата	Материалы по обоснованию проекта планировки территории. Графическая часть.	Стадия	Лист	Листов
Разработчик	Мароховский А.А.			<i>Marokhovskiy</i>	08.22		ППТ-4.4	112	318
Разработчик	Тимергалиева А.И.			<i>Timergalievay</i>	08.22				
Разработчик	Журавлева А.В.			<i>Zhuravleva</i>	08.22				
Н. контр.	Алешина А.М.			<i>Aleshina</i>	08.22				
Нач. отд.	Гнетова Н.Ю.			<i>Gnetova</i>	08.22	Схема границ зон с особыми условиями использования территорий, особо охраняемых природных территорий, лесничеств. М 1:5000		 ООО НПО "Инжгеопроект" 109052, г. Москва, Рязанский проспект, д.2 стр.49	

Схема границ зон с особыми условиями использования территорий, особо охраняемых природных территорий, лесничеств



Республика Бурятия
Северо-Байкальский район

Северо-Байкальское лесничество

03:00-6.171
03:17-6.2651

Линия совмещения с Листом 114

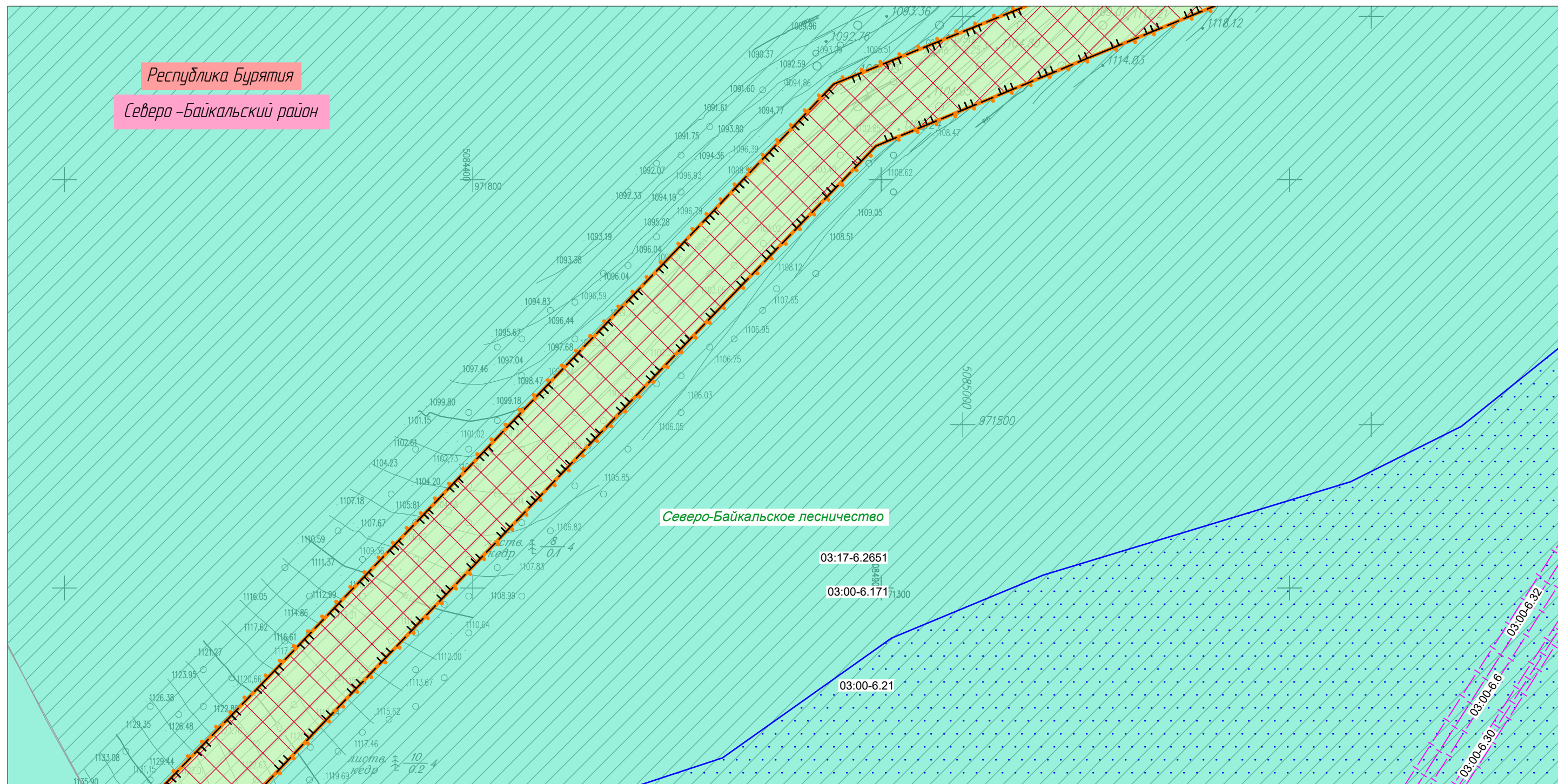
Линия совмещения с Листом 112

						Республика Бурятия, Северо-Байкальский район			
						Документация по планировке территории для размещения объектов энергетики федерального значения «ВЛ 500 кВ Нижнеангарская – Усть-Кут №2»			
Изм.	Кол.уч.	Лист	№ док.	Подп.	Дата	Материалы по обоснованию проекта планировки территории. Графическая часть.	Стадия	Лист	Листов
Разработчик	Мароховский А.А.			<i>Mar</i>	08.22		ППТ-4.4	113	318
Разработчик	Тимергалиева А.И.			<i>Tim</i>	08.22				
Разработчик	Журавлева А.В.			<i>Zhur</i>	08.22				
Н. контр.	Алешина А.М.			<i>Alesh</i>	08.22				
Нач. отд.	Гнетова Н.Ю.			<i>Gnet</i>	08.22	Схема границ зон с особыми условиями использования территорий, особо охраняемых природных территорий, лесничеств. М 1:5000		 ООО НПО "Инжгеопроект" 109052, г. Москва, Рязанский проспект, д.2 стр.49	

Схема границ зон с особыми условиями использования территорий, особо охраняемых природных территорий, лесничеств



Линия совмещения с Листом 113



Линия совмещения с Листом 115

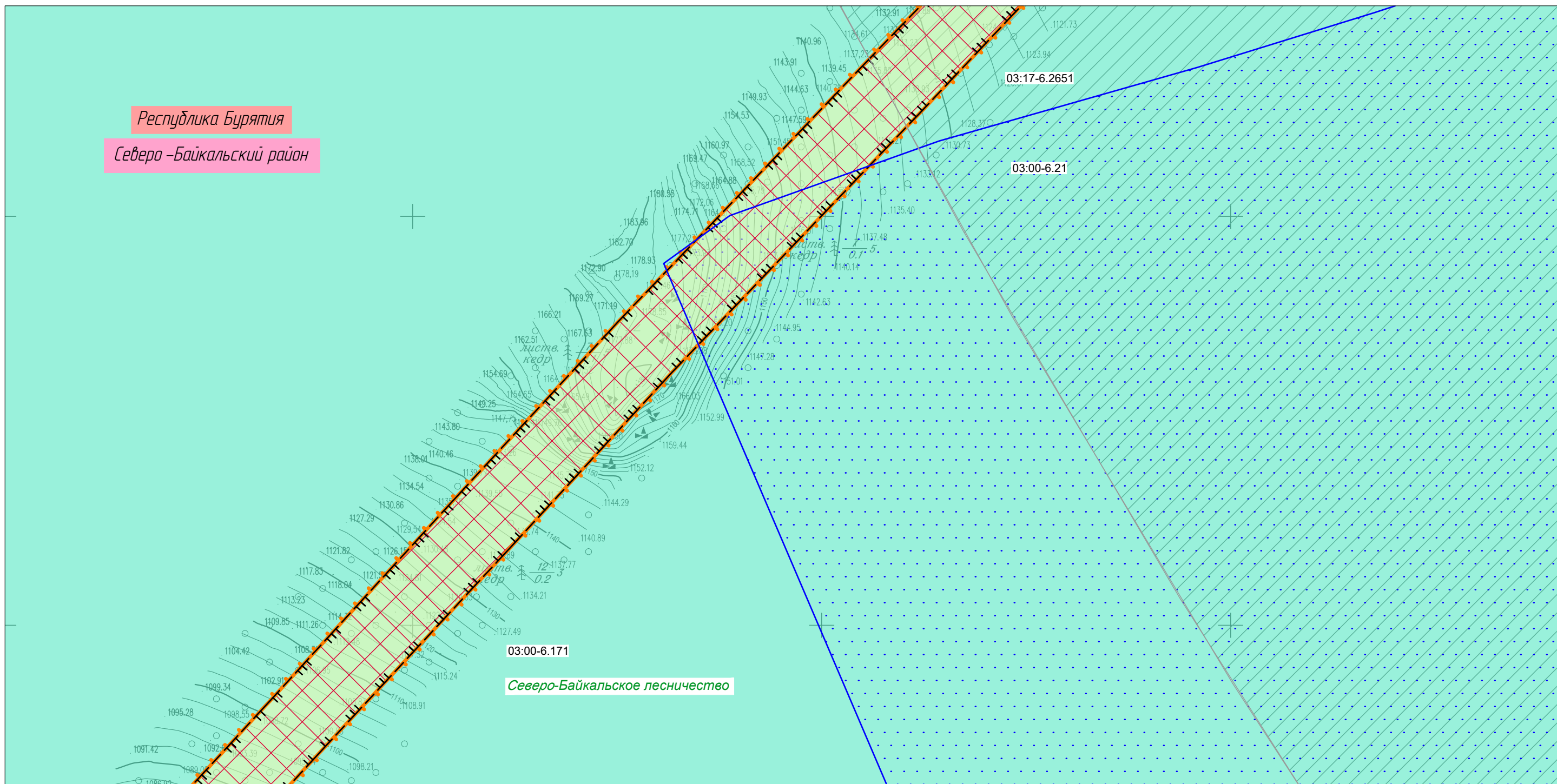
						Республика Бурятия, Северо-Байкальский район			
						Документация по планировке территории для размещения объектов энергетики федерального значения «ВЛ 500 кВ Нижнеангарская – Усть-Кут №2»			
Изм.	Кол.уч.	Лист	№ док.	Подп.	Дата	Материалы по обоснованию проекта планировки территории. Графическая часть.	Стадия	Лист	Листов
Разработчик	Мароховский А.А.			<i>Мароховский</i>	08.22		ППТ-4.4	114	318
Разработчик	Тимергалиева А.И.			<i>Тимергалиева</i>	08.22				
Разработчик	Журавлева А.В.			<i>Журавлева</i>	08.22				
Н. контр.	Алешина А.М.			<i>Алешина</i>	08.22				
Нач. отд.	Гнетова Н.Ю.			<i>Гнетова</i>	08.22	Схема границ зон с особыми условиями использования территорий, особо охраняемых природных территорий, лесничеств. М 1:5000		ООО НПО "Инжгеопроект" 109052, г. Москва, Рязанский проспект, д.2 стр.49	

Схема границ зон с особыми условиями использования территорий, особо охраняемых природных территорий, лесничеств



Линия совмещения с Листом 114

Республика Бурятия
Северо-Байкальский район



Линия совмещения с Листом 116


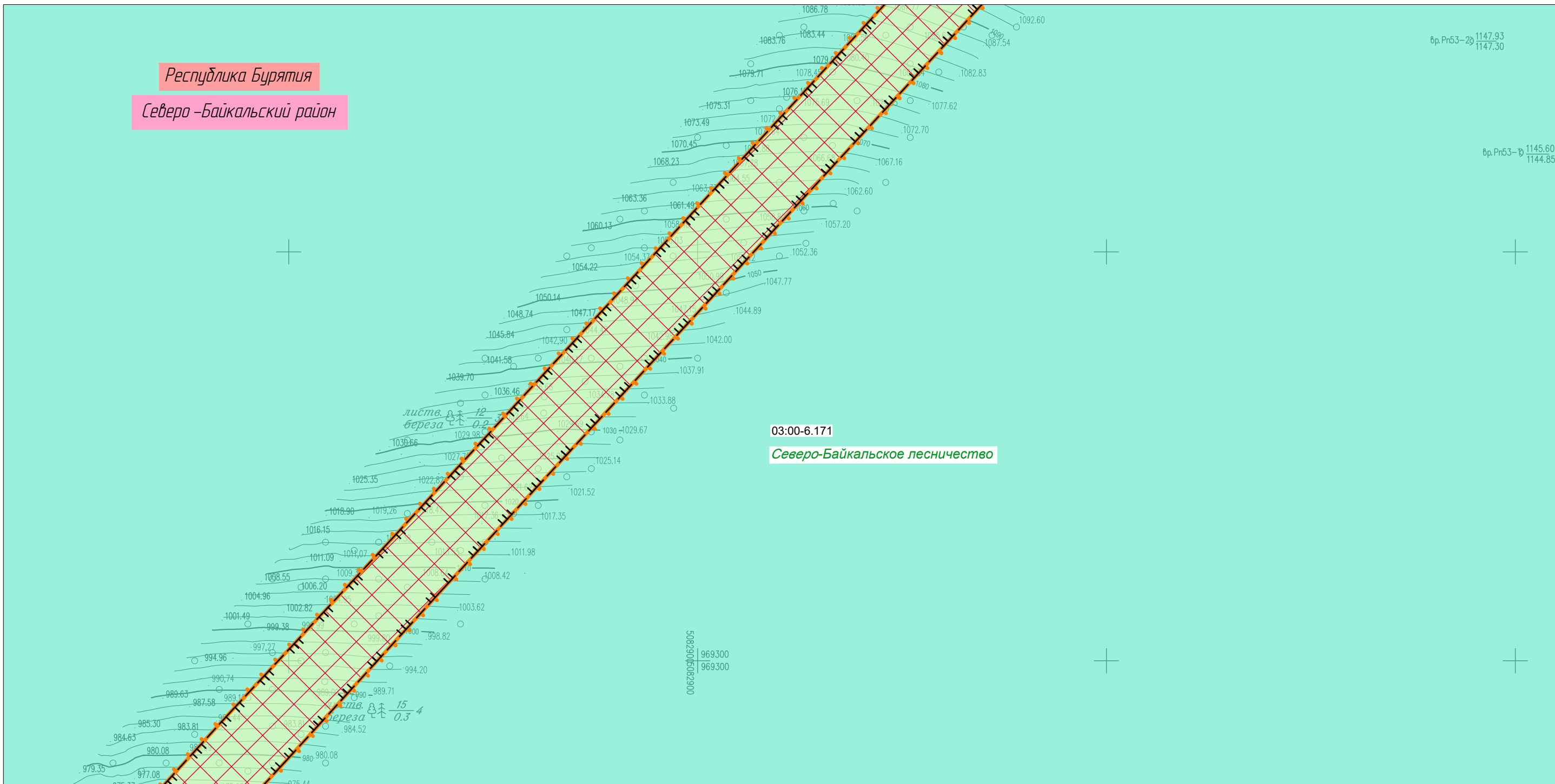
						Республика Бурятия, Северо-Байкальский район			
						Документация по планировке территории для размещения объектов энергетики федерального значения «ВЛ 500 кВ Нижнеангарская – Усть-Кут №2»			
Изм.	Кол.уч.	Лист	№ док.	Подп.	Дата	Материалы по обоснованию проекта планировки территории. Графическая часть.	Стадия	Лист	Листов
Разработчик	Мароховский А.А.			<i>Мароховский</i>	08.22		ППТ-4.4	115	318
Разработчик	Тимергалиева А.И.			<i>Тимергалиева</i>	08.22				
Разработчик	Журавлева А.В.			<i>Журавлева</i>	08.22				
Н. контр.	Алешина А.М.			<i>Алешина</i>	08.22		Схема границ зон с особыми условиями использования территорий, особо охраняемых природных территорий, лесничеств. М 1:5000	 ООО НПО "Инжгеопроект" 109052, г. Москва, Рязанский проспект, д.2 стр.49	
Нач. отд.	Гнетова Н.Ю.			<i>Гнетова</i>	08.22				

Схема границ зон с особыми условиями использования территорий, особо охраняемых природных территорий, лесничеств



Линия совмещения с Листом 115



Линия совмещения с Листом 117


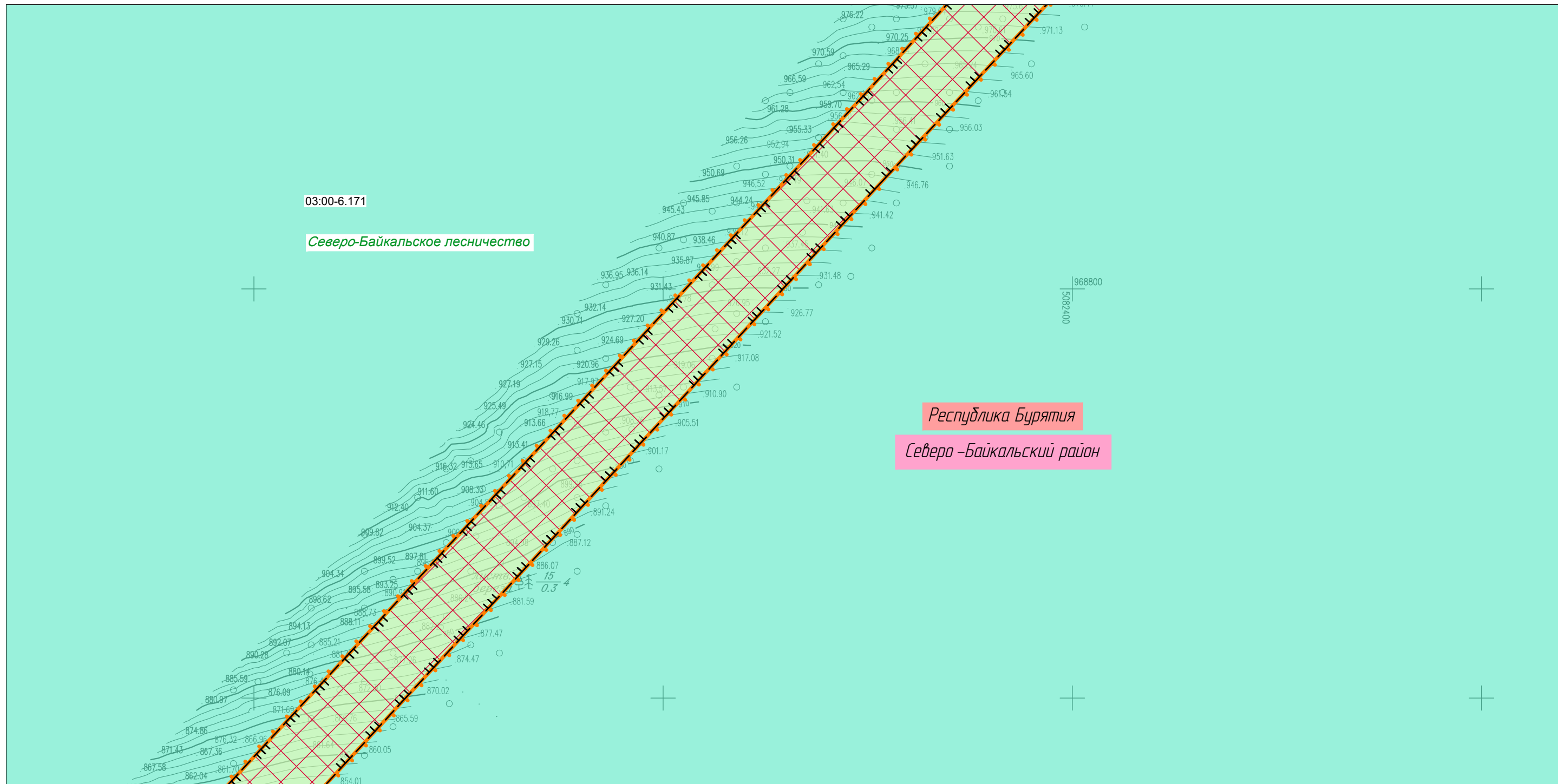
						Республика Бурятия, Северо-Байкальский район			
						Документация по планировке территории для размещения объектов энергетики федерального значения «ВЛ 500 кВ Нижнеангарская – Усть-Кут №2»			
Изм.	Кол.уч.	Лист	№ док.	Подп.	Дата	Материалы по обоснованию проекта планировки территории. Графическая часть.	Стадия	Лист	Листов
Разработчик		Мароховский А.А.		<i>Мароховский</i>	08.22		ППТ-4.4	116	318
Разработчик		Тимергалиева А.И.		<i>Тимергалиева</i>	08.22				
Разработчик		Журавлева А.В.		<i>Журавлева</i>	08.22				
Н. контр.		Алешина А.М.		<i>Алешина</i>	08.22				
Нач. отд.		Гнетова Н.Ю.		<i>Гнетова</i>	08.22	Схема границ зон с особыми условиями использования территорий, особо охраняемых природных территорий, лесничеств. М 1:5000		 ООО НПО "Инжгеопроект" 109052, г. Москва, Рязанский проспект, д.2 стр.49	

Схема границ зон с особыми условиями использования территорий, особо охраняемых природных территорий, лесничеств



Линия совмещения с Листом 116



Линия совмещения с Листом 118


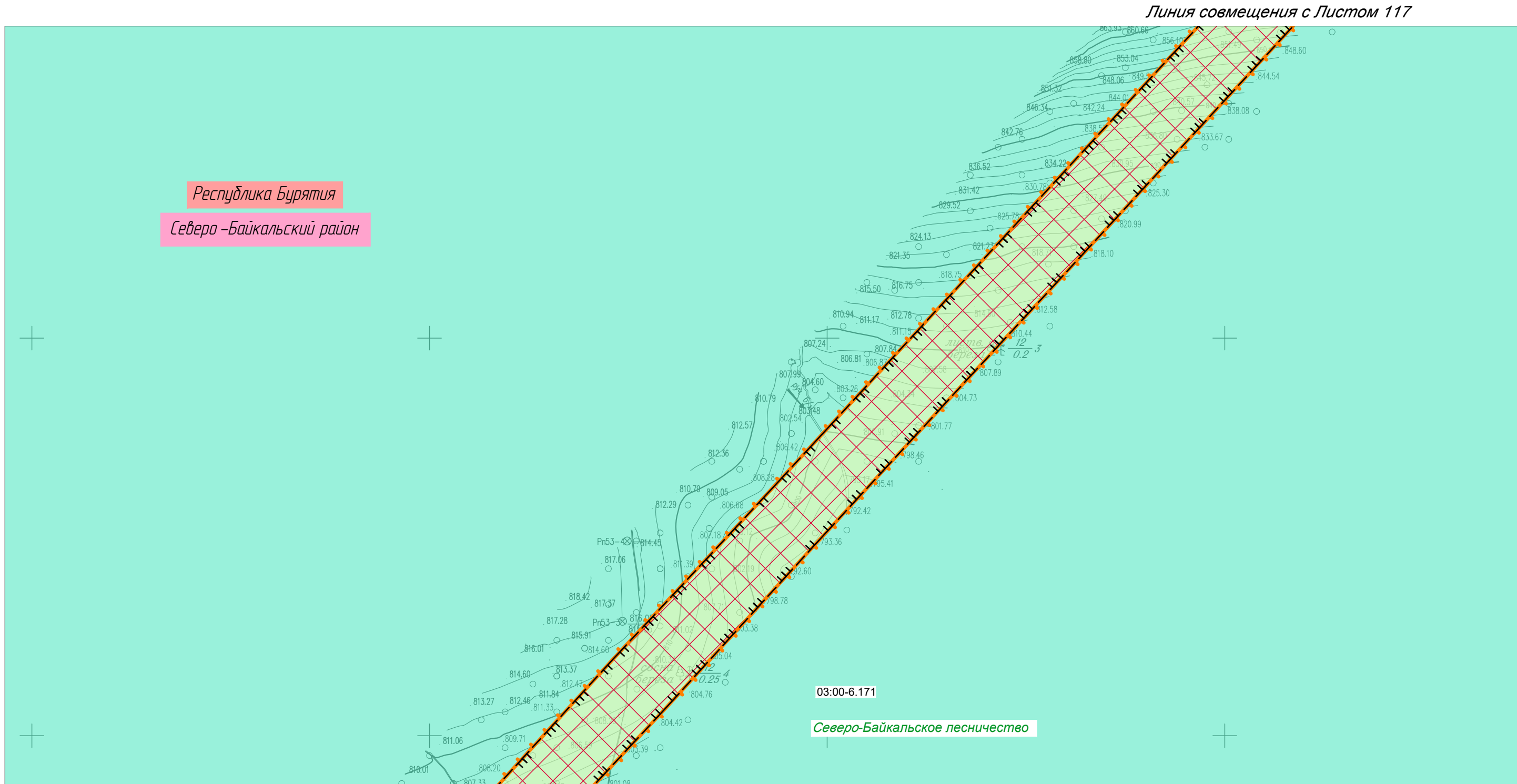
						Республика Бурятия, Северо-Байкальский район			
						Документация по планировке территории для размещения объектов энергетики федерального значения «ВЛ 500 кВ Нижнеангарская – Усть-Кут №2»			
Изм.	Кол.уч.	Лист	№ док.	Подп.	Дата	Материалы по обоснованию проекта планировки территории. Графическая часть.	Стадия	Лист	Листов
Разработчик	Мароховский А.А.			<i>Мароховский</i>	08.22		ППТ-4.4	117	318
Разработчик	Тимергалиева А.И.			<i>Тимергалиева</i>	08.22				
Разработчик	Журавлева А.В.			<i>Журавлева</i>	08.22				
Н. контр.	Алешина А.М.			<i>Алешина</i>	08.22				
Нач. отд.	Гнетова Н.Ю.			<i>Гнетова</i>	08.22	Схема границ зон с особыми условиями использования территорий, особо охраняемых природных территорий, лесничеств. М 1:5000			
						 ООО НПО "Инжгеопроект" 109052, г. Москва, Рязанский проспект, д.2 стр.49			

Схема границ зон с особыми условиями использования территорий, особо охраняемых природных территорий, лесничеств



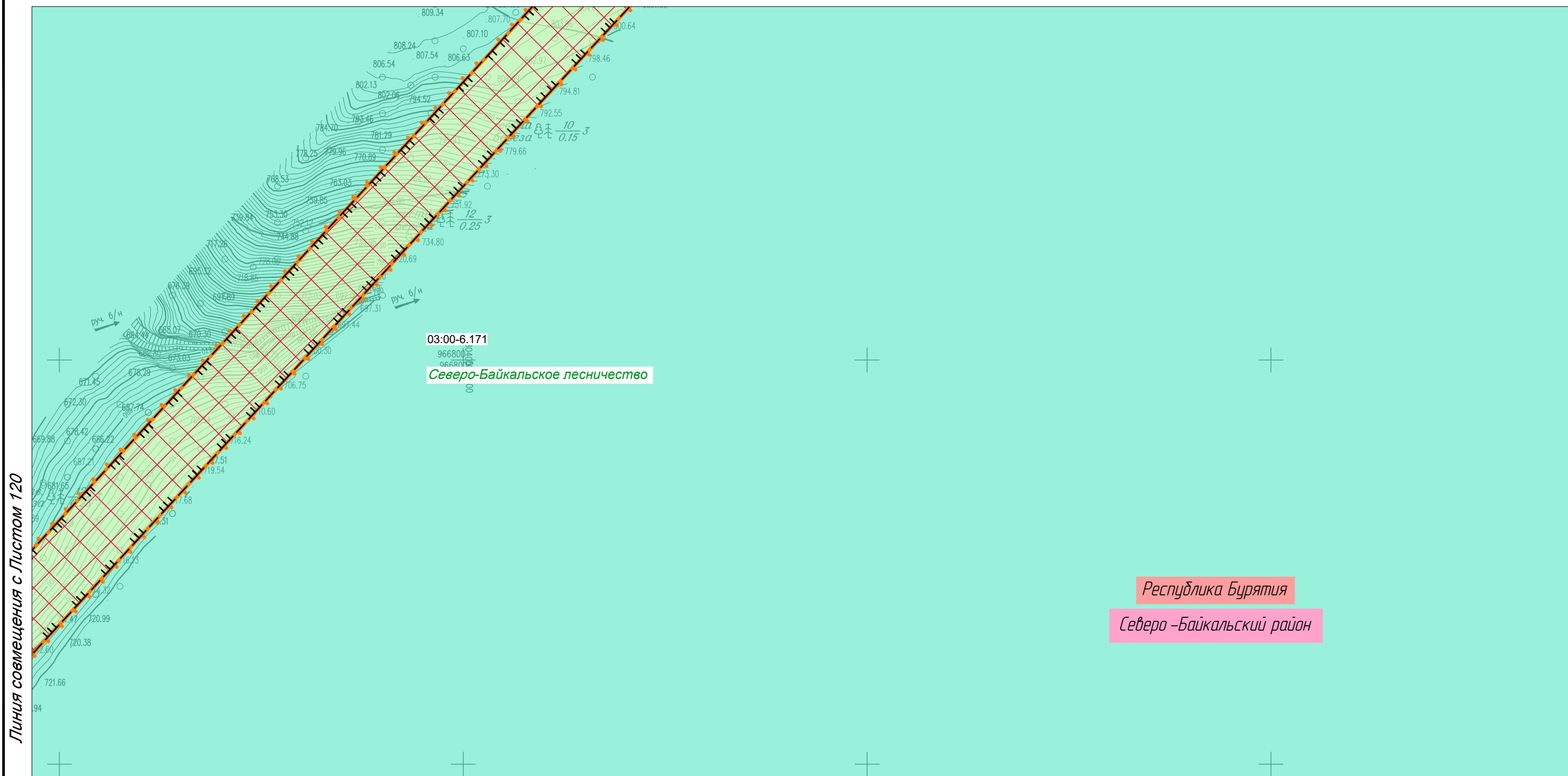
Линия совмещения с Листом 119

						Республика Бурятия, Северо-Байкальский район			
						Документация по планировке территории для размещения объектов энергетики федерального значения «ВЛ 500 кВ Нижнеангарская – Усть-Кут №2»			
Изм.	Кол.уч.	Лист	№ док.	Подп.	Дата	Материалы по обоснованию проекта планировки территории. Графическая часть.	Стадия	Лист	Листов
Разработчик	Мароховский А.А.			<i>Мароховский</i>	08.22		ППТ-4.4	118	318
Разработчик	Тимергалиева А.И.			<i>Тимергалиева</i>	08.22				
Разработчик	Журавлева А.В.			<i>Журавлева</i>	08.22				
Н. контр.	Алешина А.М.			<i>Алешина</i>	08.22				
Нач. отд.	Гнетова Н.Ю.			<i>Гнетова</i>	08.22	Схема границ зон с особыми условиями использования территорий, особо охраняемых природных территорий, лесничеств. М 1:5000		 ООО НПО "Инжгеопроект" 109052, г. Москва, Рязанский проспект, д.2 стр.49	

Схема границ зон с особыми условиями использования территорий, особо охраняемых природных территорий, лесничеств



Линия совмещения с Листом 118



Линия совмещения с Листом 120

Республика Бурятия
Северо-Байкальский район


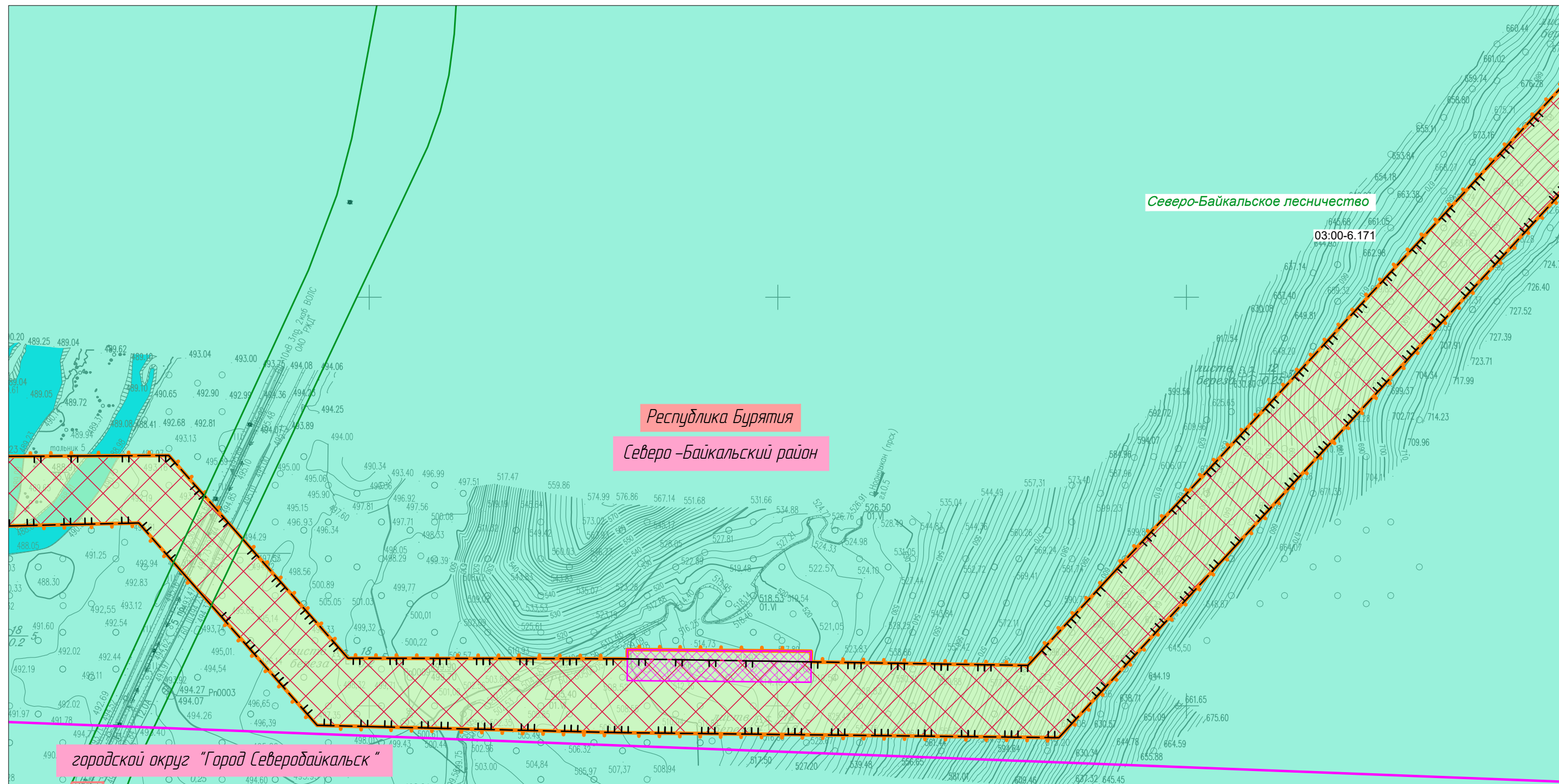
						Республика Бурятия, Северо-Байкальский район			
						Документация по планировке территории для размещения объектов энергетики федерального значения «ВЛ 500 кВ Нижнеангарская – Усть-Кут №2»			
Изм.	Кол.уч.	Лист	№ док.	Подп.	Дата	Материалы по обоснованию проекта планировки территории. Графическая часть.	Стадия	Лист	Листов
Разработчик	Мароховский А.А.			<i>Мароховский</i>	08.22		ППТ-4.4	119	318
Разработчик	Тимергалиева А.И.			<i>Тимергалиева</i>	08.22				
Разработчик	Журавлева А.В.			<i>Журавлева</i>	08.22				
Н. контр.	Алешина А.М.			<i>Алешина</i>	08.22		Схема границ зон с особыми условиями использования территорий, особо охраняемых природных территорий, лесничеств. М 1:5000		
Нач. отд.	Гнетова Н.Ю.			<i>Гнетова</i>	08.22	 ООО НПО "Инжгеопроект" 109052, г. Москва, Рязанский проспект, д.2 стр.49			

Схема границ зон с особыми условиями использования территорий, особо охраняемых природных территорий, лесничеств



Линия совмещения с Листом 121

Линия совмещения с Листом 119

Республика Бурятия
Северо-Байкальский район

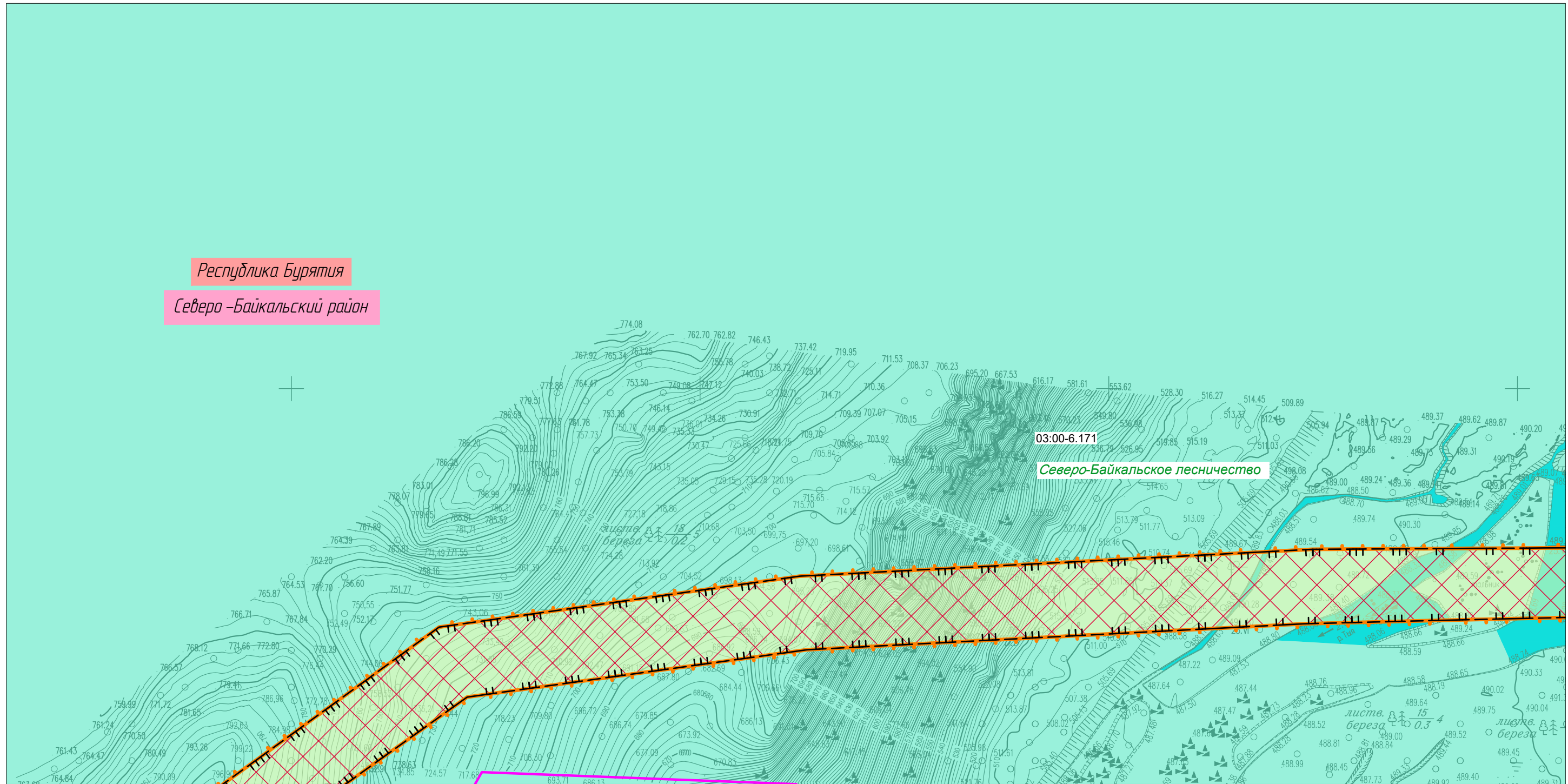
городской округ "Город Северобайкальск"

						Республика Бурятия, Северо-Байкальский район			
						Документация по планировке территории для размещения объектов энергетики федерального значения «ВЛ 500 кВ Нижнеангарская – Усть-Кут №2»			
Изм.	Кол.уч.	Лист	№ док.	Подп.	Дата	Материалы по обоснованию проекта планировки территории. Графическая часть.	Стадия	Лист	Листов
Разработчик	Мароховский А.А.			<i>Мароховский</i>	08.22		ППТ-4.4	120	318
Разработчик	Тимергалиева А.И.			<i>Тимергалиева</i>	08.22				
Разработчик	Журавлева А.В.			<i>Журавлева</i>	08.22				
Н. контр.	Алешина А.М.			<i>Алешина</i>	08.22				
Нач. отд.	Гнетова Н.Ю.			<i>Гнетова</i>	08.22	Схема границ зон с особыми условиями использования территорий, особо охраняемых природных территорий, лесничеств. М 1:5000		ООО НПО "Инжгеопроект" 109052, г. Москва, Рязанский проспект, д.2 стр.49	

Схема границ зон с особыми условиями использования территорий, особо охраняемых природных территорий, лесничеств



Республика Бурятия
Северо-Байкальский район

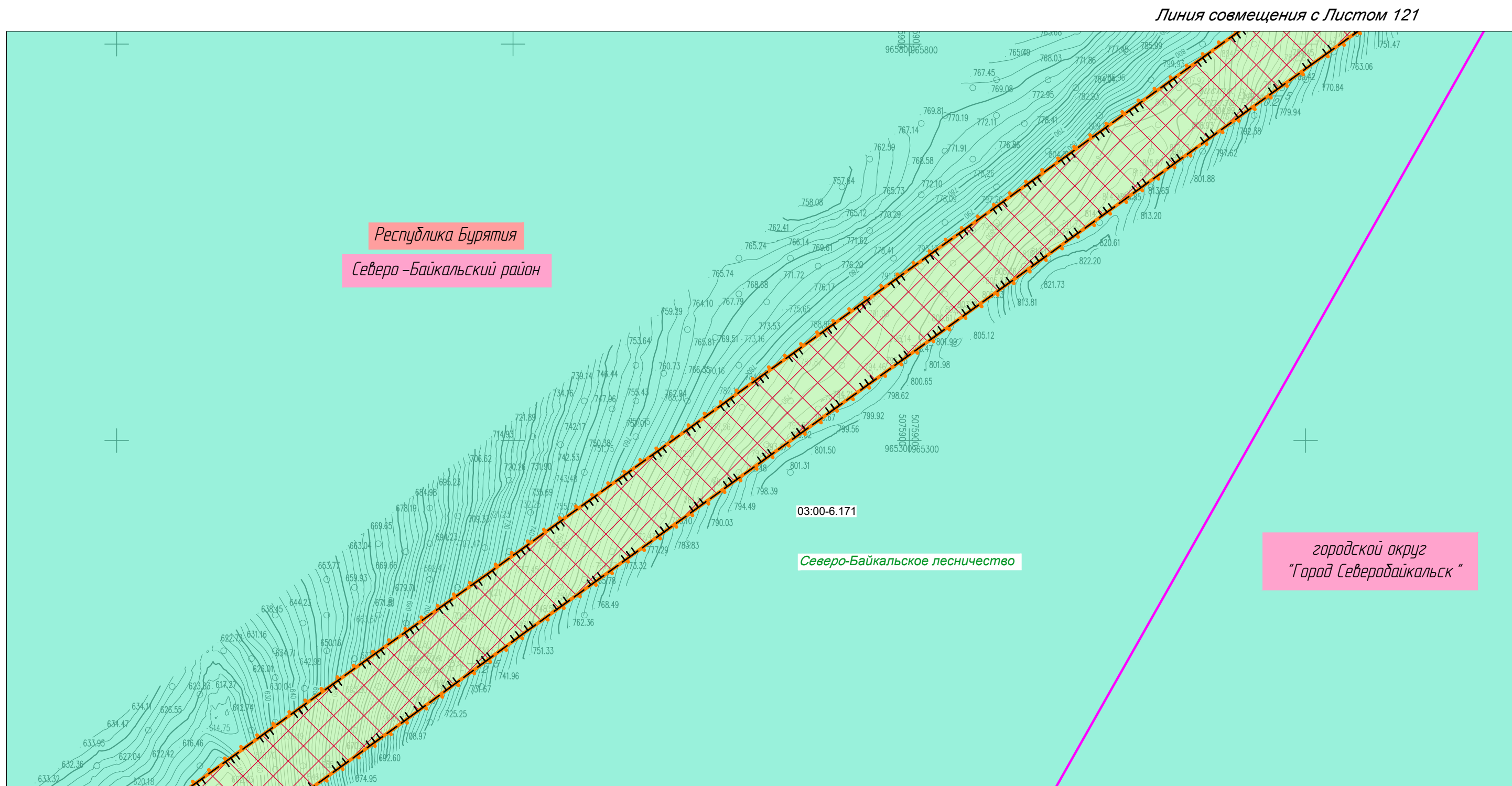


Линия совмещения с Листом 122

Линия совмещения с Листом 120

						Республика Бурятия, Северо-Байкальский район			
						Документация по планировке территории для размещения объектов энергетики федерального значения «ВЛ 500 кВ Нижнеангарская – Усть-Кут №2»			
Изм.	Кол.уч.	Лист	№ док.	Подп.	Дата	Материалы по обоснованию проекта планировки территории. Графическая часть.	Стадия	Лист	Листов
Разработчик	Мароховский А.А.			<i>Мароховский</i>	08.22		ППТ-4.4	121	318
Разработчик	Тимергалиева А.И.			<i>Тимергалиева</i>	08.22				
Разработчик	Журавлева А.В.			<i>Журавлева</i>	08.22				
Н. контр.	Алешина А.М.			<i>Алешина</i>	08.22				
Нач. отд.	Гнетова Н.Ю.			<i>Гнетова</i>	08.22	Схема границ зон с особыми условиями использования территорий, особо охраняемых природных территорий, лесничеств. М 1:5000		ООО НПО "Инжгеопроект" 109052, г. Москва, Рязанский проспект, д.2 стр.49	

Схема границ зон с особыми условиями использования территорий, особо охраняемых природных территорий, лесничеств



Линия совмещения с Листом 123


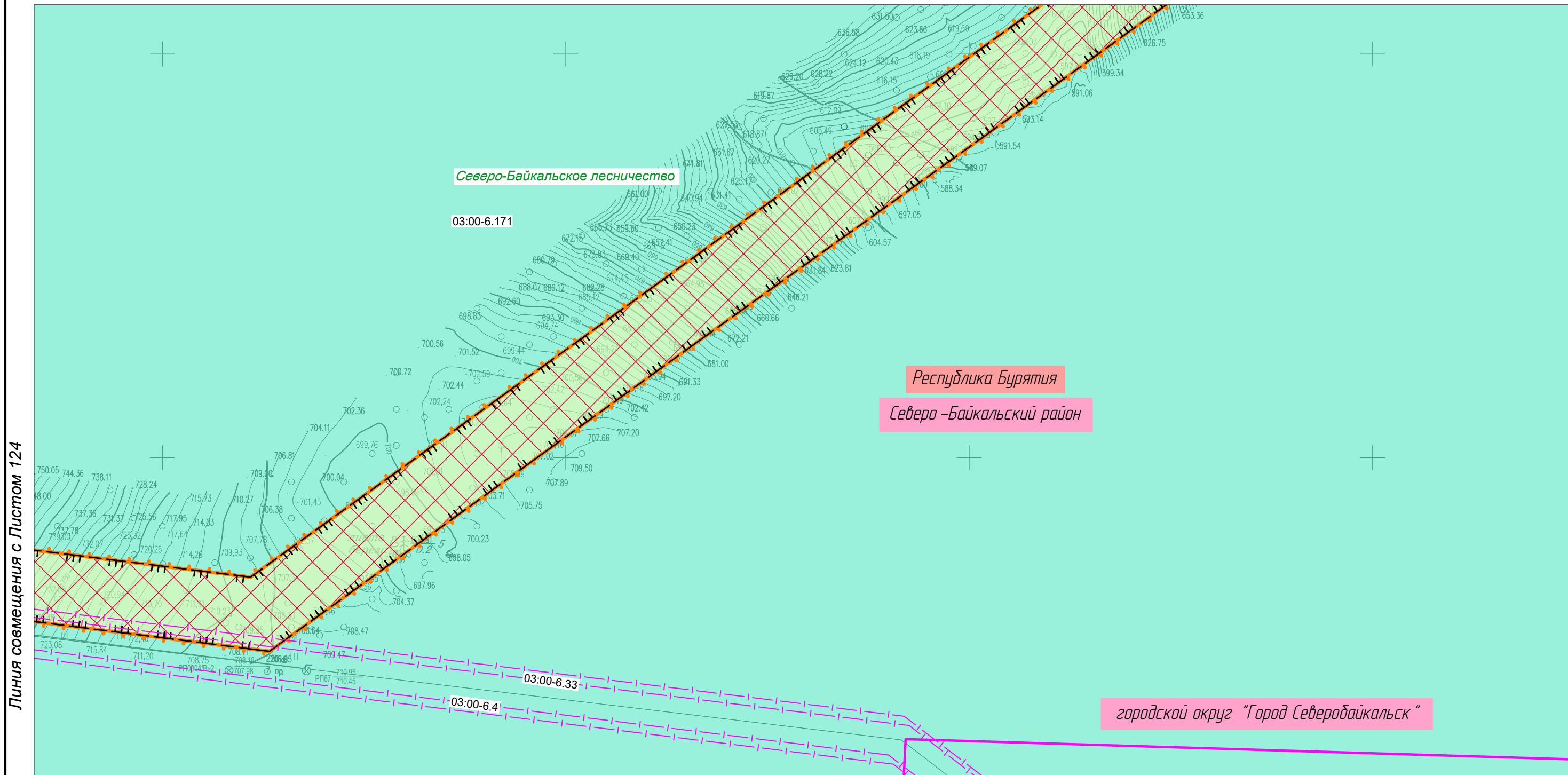
						Республика Бурятия, Северо-Байкальский район			
						Документация по планировке территории для размещения объектов энергетики федерального значения «ВЛ 500 кВ Нижнеангарская – Усть-Кут №2»			
Изм.	Кол.уч.	Лист	№ док.	Подп.	Дата	Материалы по обоснованию проекта планировки территории. Графическая часть.	Стадия	Лист	Листов
Разработчик	Мароховский А.А.			<i>Мароховский</i>	08.22		ППТ-4.4	122	318
Разработчик	Тимергалиева А.И.			<i>Тимергалиева</i>	08.22				
Разработчик	Журавлева А.В.			<i>Журавлева</i>	08.22				
Н. контр.	Алешина А.М.			<i>Алешина</i>	08.22				
Нач. отд.	Гнетова Н.Ю.			<i>Гнетова</i>	08.22	Схема границ зон с особыми условиями использования территорий, особо охраняемых природных территорий, лесничеств. М 1:5000		 ООО НПО "Инжгеопроект" 109052, г. Москва, Рязанский проспект, д.2 стр.49	

Схема границ зон с особыми условиями использования территорий, особо охраняемых природных территорий, лесничеств



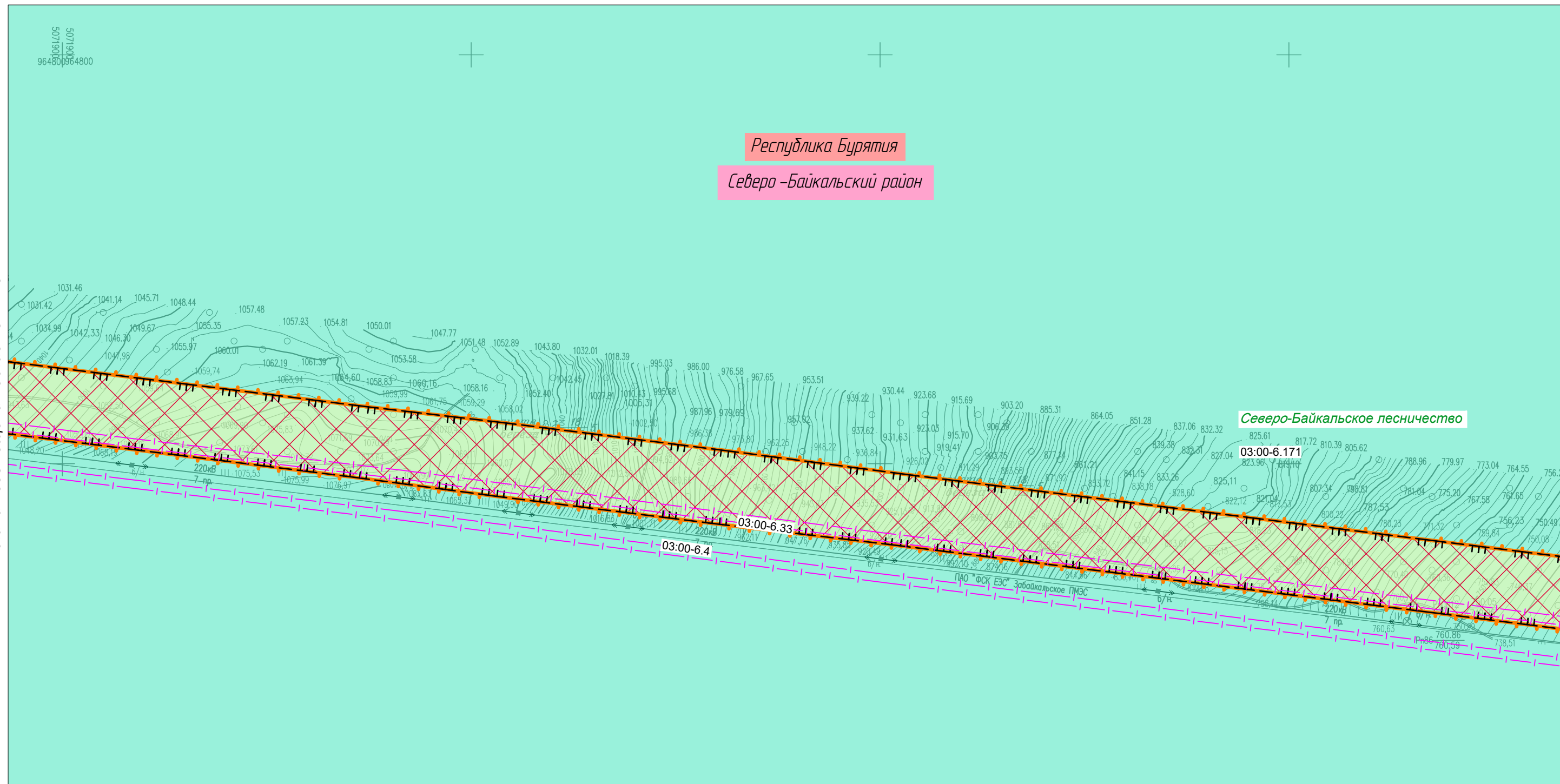
Линия совмещения с Листом 122



Линия совмещения с Листом 124

						Республика Бурятия, Северо-Байкальский район			
						Документация по планировке территории для размещения объектов энергетики федерального значения «ВЛ 500 кВ Нижнеангарская – Усть-Кут №2»			
Изм.	Кол.уч.	Лист	№ док.	Подп.	Дата	Материалы по обоснованию проекта планировки территории. Графическая часть.	Стадия	Лист	Листов
Разработчик	Мароховский А.А.			<i>Мароховский</i>	08.22		ППТ-4.4	123	318
Разработчик	Тимергалиева А.И.			<i>Тимергалиева</i>	08.22				
Разработчик	Журавлева А.В.			<i>Журавлева</i>	08.22				
Н. контр.	Алешина А.М.			<i>Алешина</i>	08.22				
Нач. отд.	Гнетова Н.Ю.			<i>Гнетова</i>	08.22	Схема границ зон с особыми условиями использования территорий, особо охраняемых природных территорий, лесничеств. М 1:5000			
						ООО НПО "Инжгеопроект" 109052, г. Москва, Рязанский проспект, д.2 стр.49			

Схема границ зон с особыми условиями использования территорий, особо охраняемых природных территорий, лесничеств




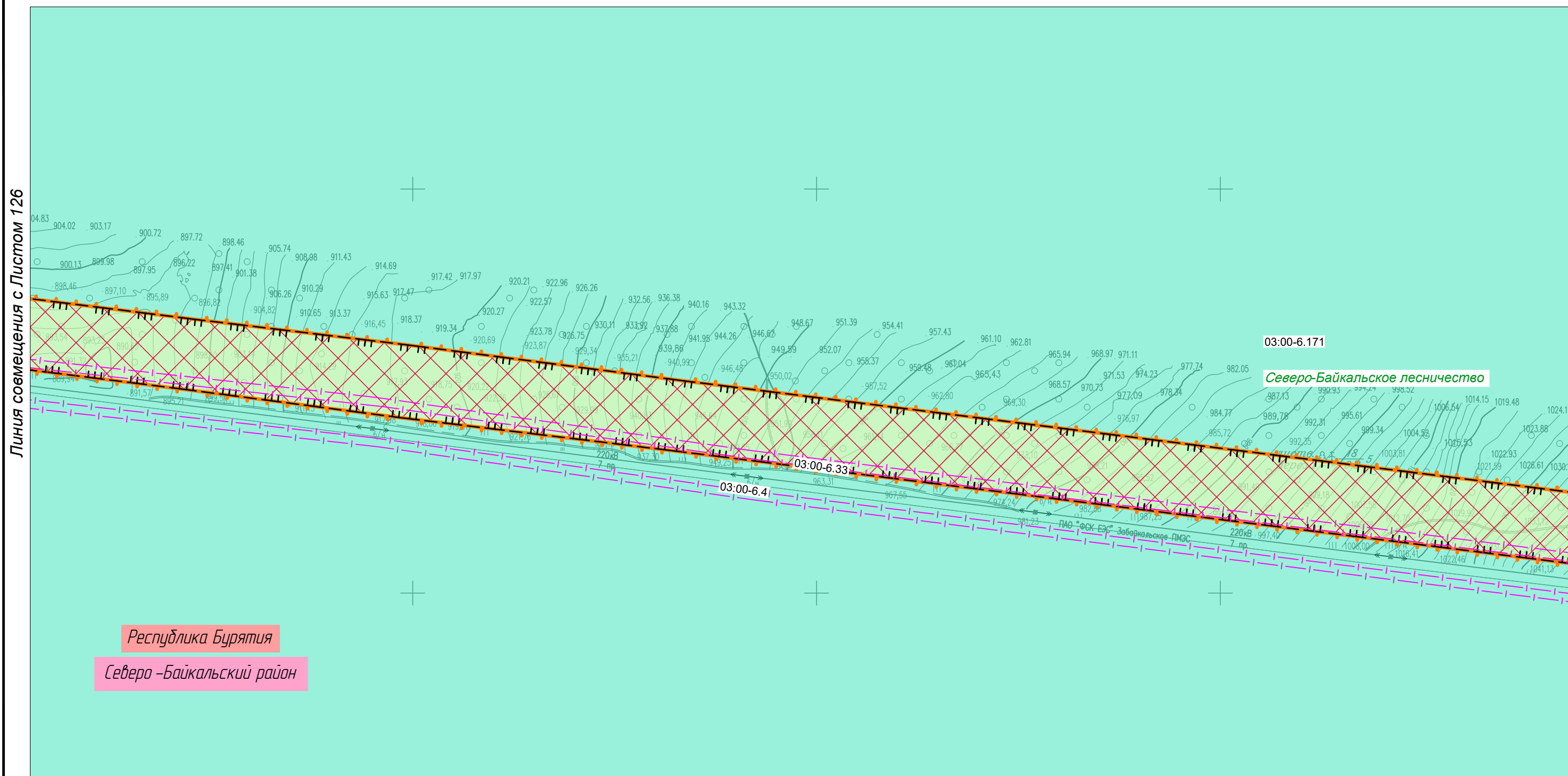
						Республика Бурятия, Северо-Байкальский район			
						Документация по планировке территории для размещения объектов энергетики федерального значения «ВЛ 500 кВ Нижнеангарская – Усть-Кут №2»			
Изм.	Кол.уч.	Лист	№ док.	Подп.	Дата	Материалы по обоснованию проекта планировки территории. Графическая часть.	Стадия	Лист	Листов
Разработчик	Мароховский А.А.			<i>Мароховский</i>	08.22		ППТ-4.4	124	318
Разработчик	Тимергалиева А.И.			<i>Тимергалиева</i>	08.22				
Разработчик	Журавлева А.В.			<i>Журавлева</i>	08.22				
Н. контр.	Алешина А.М.			<i>Алешина</i>	08.22				
Нач. отд.	Гнетова Н.Ю.			<i>Гнетова</i>	08.22	Схема границ зон с особыми условиями использования территорий, особо охраняемых природных территорий, лесничеств. М 1:5000		 ООО НПО "Инжгеопроект" 109052, г. Москва, Рязанский проспект, д.2 стр.49	

Схема границ зон с особыми условиями использования территорий, особо охраняемых природных территорий, лесничеств




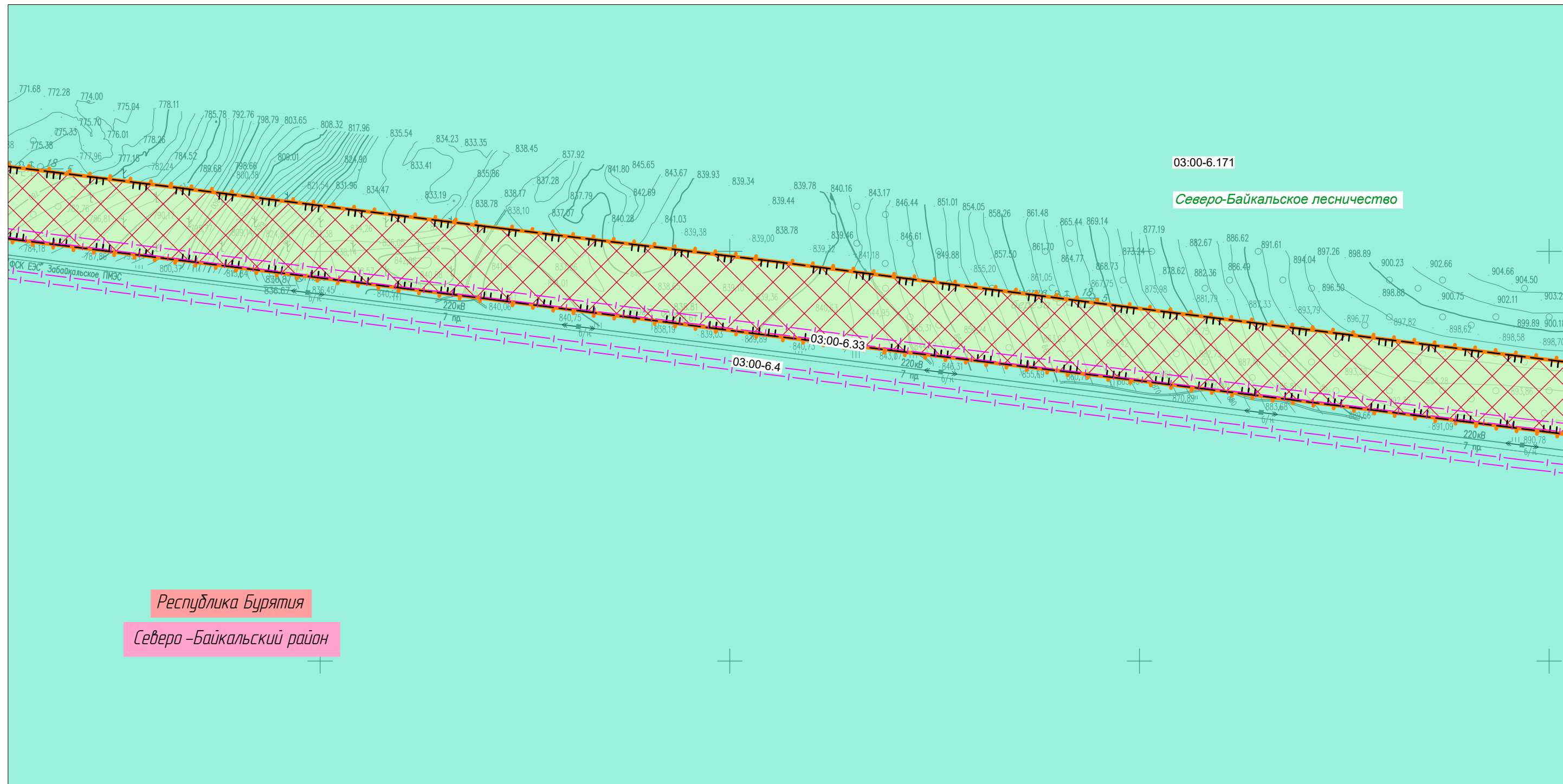
						Республика Бурятия, Северо-Байкальский район			
						Документация по планировке территории для размещения объектов энергетики федерального значения «ВЛ 500 кВ Нижнеангарская – Усть-Кут №2»			
Изм.	Кол.уч.	Лист	№ док.	Подп.	Дата	Материалы по обоснованию проекта планировки территории. Графическая часть.	Стадия	Лист	Листов
Разработчик	Мароховский А.А.			<i>Мароховский</i>	08.22		ППТ-4.4	125	318
Разработчик	Тимергалиева А.И.			<i>Тимергалиева</i>	08.22				
Разработчик	Журавлева А.В.			<i>Журавлева</i>	08.22				
Н. контр.	Алешина А.М.			<i>Алешина</i>	08.22				
Нач. отд.	Гнетова Н.Ю.			<i>Гнетова</i>	08.22	Схема границ зон с особыми условиями использования территорий, особо охраняемых природных территорий, лесничеств. М 1:5000		 ООО НПО "Инжгеопроект" 109052, г. Москва, Рязанский проспект, д.2 стр.49	

Схема границ зон с особыми условиями использования территорий, особо охраняемых природных территорий, лесничеств



Линия совмещения с Листом 127

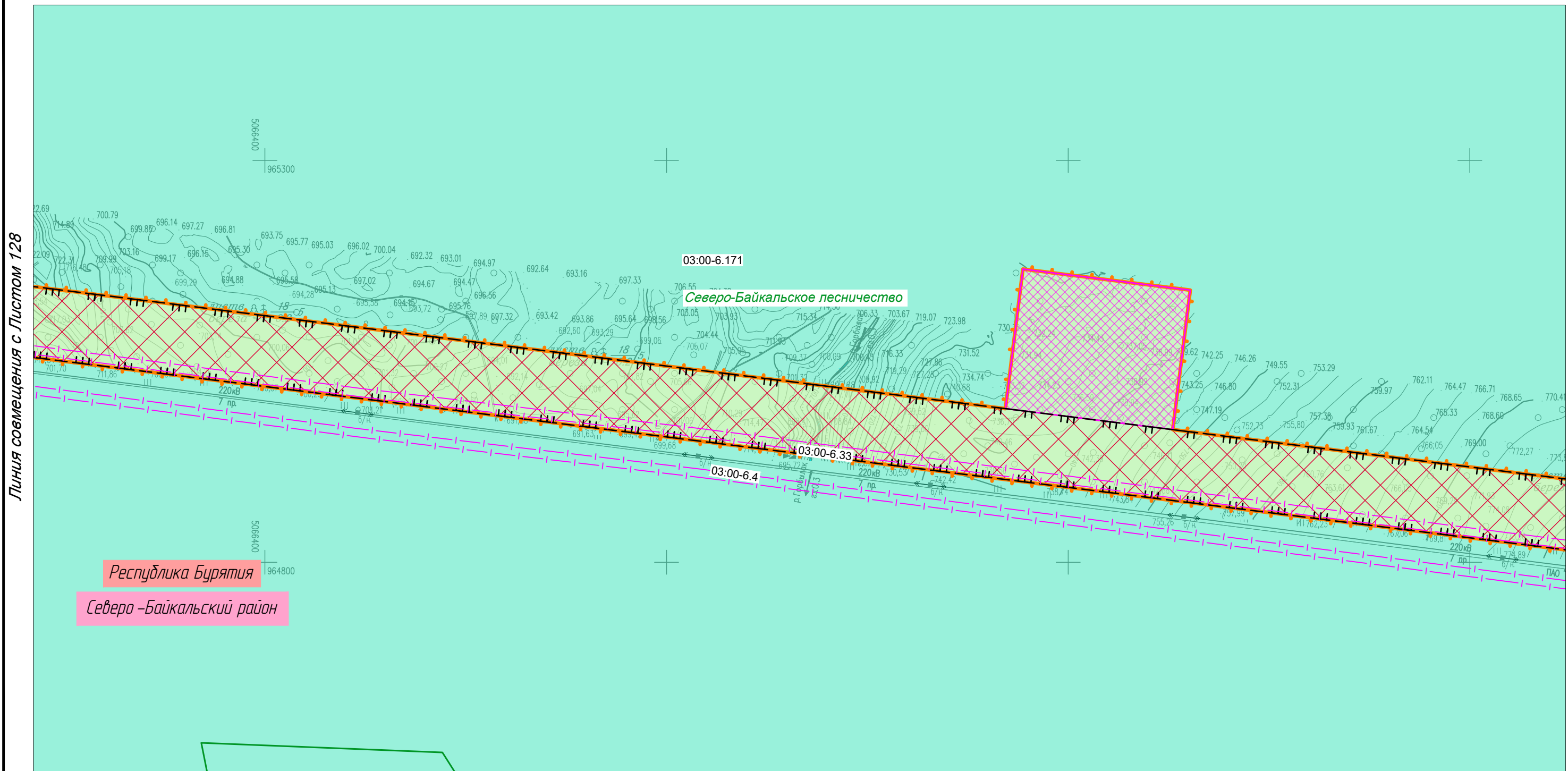


Республика Бурятия
Северо-Байкальский район

Линия совмещения с Листом 125

						Республика Бурятия, Северо-Байкальский район			
						Документация по планировке территории для размещения объектов энергетики федерального значения «ВЛ 500 кВ Нижнеангарская – Усть-Кут №2»			
Изм.	Кол.уч.	Лист	№ док.	Подп.	Дата	Материалы по обоснованию проекта планировки территории. Графическая часть.	Стадия	Лист	Листов
Разработчик		Мароховский А.А.		<i>Мароховский</i>	08.22		ППТ-4.4	126	318
Разработчик		Тимергалиева А.И.		<i>Тимергалиева</i>	08.22				
Разработчик		Журавлева А.В.		<i>Журавлева</i>	08.22				
Н. контр.		Алешина А.М.		<i>Алешина</i>	08.22	Схема границ зон с особыми условиями использования территорий, особо охраняемых природных территорий, лесничеств. М 1:5000	ООО НПО "Инжгеопроект" 109052, г. Москва, Рязанский проспект, д.2 стр.49		
Нач. отд.		Гнетова Н.Ю.		<i>Гнетова</i>	08.22				

Схема границ зон с особыми условиями использования территорий, особо охраняемых природных территорий, лесничеств




						Республика Бурятия, Северо-Байкальский район			
						Документация по планировке территории для размещения объектов энергетики федерального значения «ВЛ 500 кВ Нижнеангарская – Усть-Кут №2»			
Изм.	Кол.уч.	Лист	№ док.	Подп.	Дата	Материалы по обоснованию проекта планировки территории. Графическая часть.	Стадия	Лист	Листов
Разработчик	Мароховский А.А.			<i>Mar</i>	08.22		ППТ-4.4	127	318
Разработчик	Тимергалиева А.И.			<i>Tim</i>	08.22				
Разработчик	Журавлева А.В.			<i>Zh</i>	08.22				
Н. контр.	Алешина А.М.			<i>Al</i>	08.22				
Нач. отд.	Гнетова Н.Ю.			<i>Gne</i>	08.22	Схема границ зон с особыми условиями использования территорий, особо охраняемых природных территорий, лесничеств. М 1:5000			
						 ООО НПО "Инжгеопроект" 109052, г. Москва, Рязанский проспект, д.2 стр.49			

Схема границ зон с особыми условиями использования территорий, особо охраняемых природных территорий, лесничеств



Линия совмещения с Листом 129

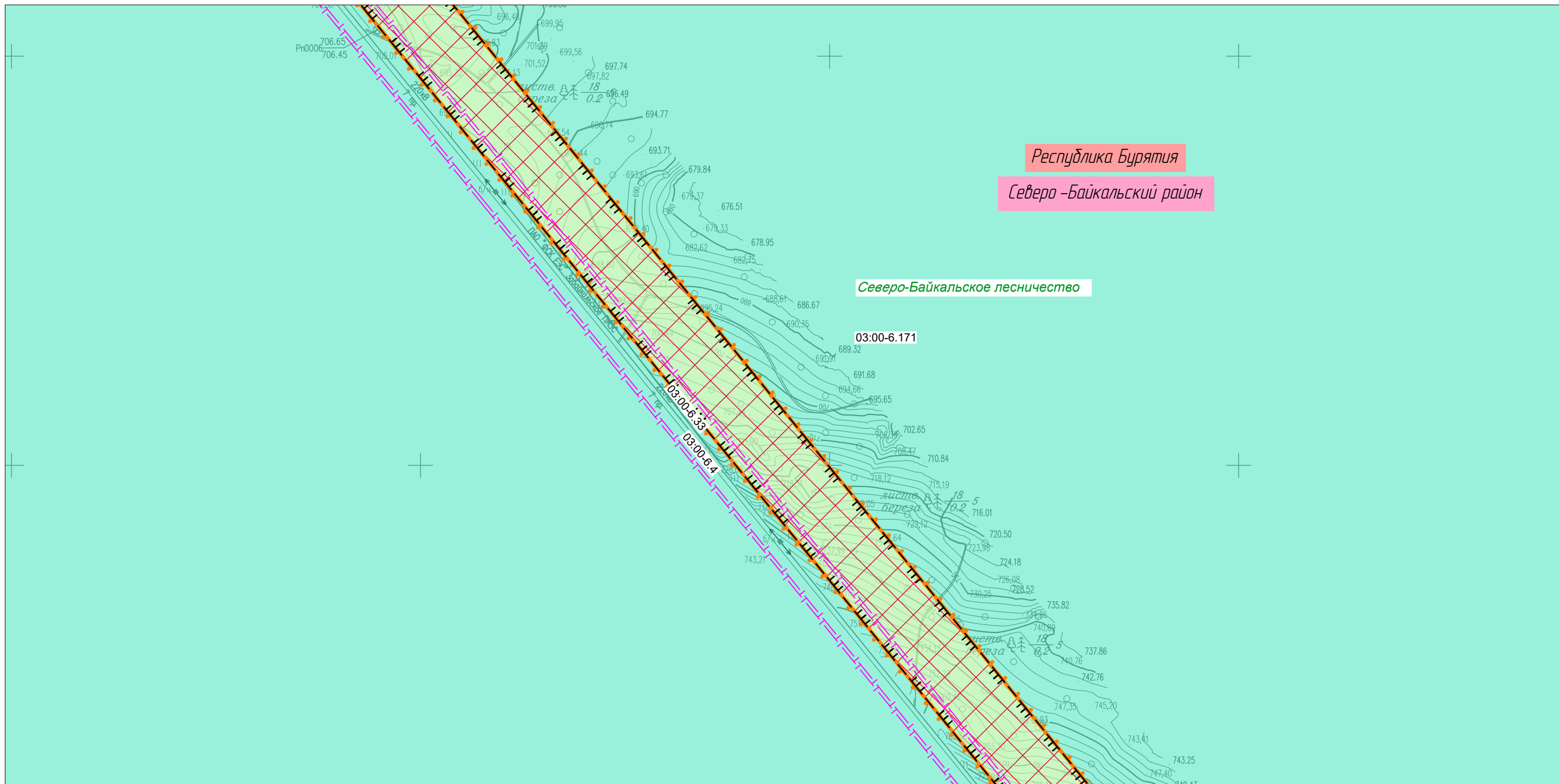


						Республика Бурятия, Северо-Байкальский район			
						Документация по планировке территории для размещения объектов энергетики федерального значения «ВЛ 500 кВ Нижнеангарская – Усть-Кут №2»			
Изм.	Кол.уч.	Лист	№ док.	Подп.	Дата	Материалы по обоснованию проекта планировки территории. Графическая часть.	Стадия	Лист	Листов
Разработчик		Мароховский А.А.		<i>Мароховский</i>	08.22		ППТ-4.4	128	318
Разработчик		Тимергалиева А.И.		<i>Тимергалиева</i>	08.22				
Разработчик		Журавлева А.В.		<i>Журавлева</i>	08.22				
Н. контр.		Алешина А.М.		<i>Алешина</i>	08.22				
Нач. отд.		Гнетова Н.Ю.		<i>Гнетова</i>	08.22	Схема границ зон с особыми условиями использования территорий, особо охраняемых природных территорий, лесничеств. М 1:5000		ООО НПО "Инжгеопроект" 109052, г. Москва, Рязанский проспект, д.2 стр.49	

Схема границ зон с особыми условиями использования территорий, особо охраняемых природных территорий, лесничеств



Линия совмещения с Листом 130



Линия совмещения с Листом 128


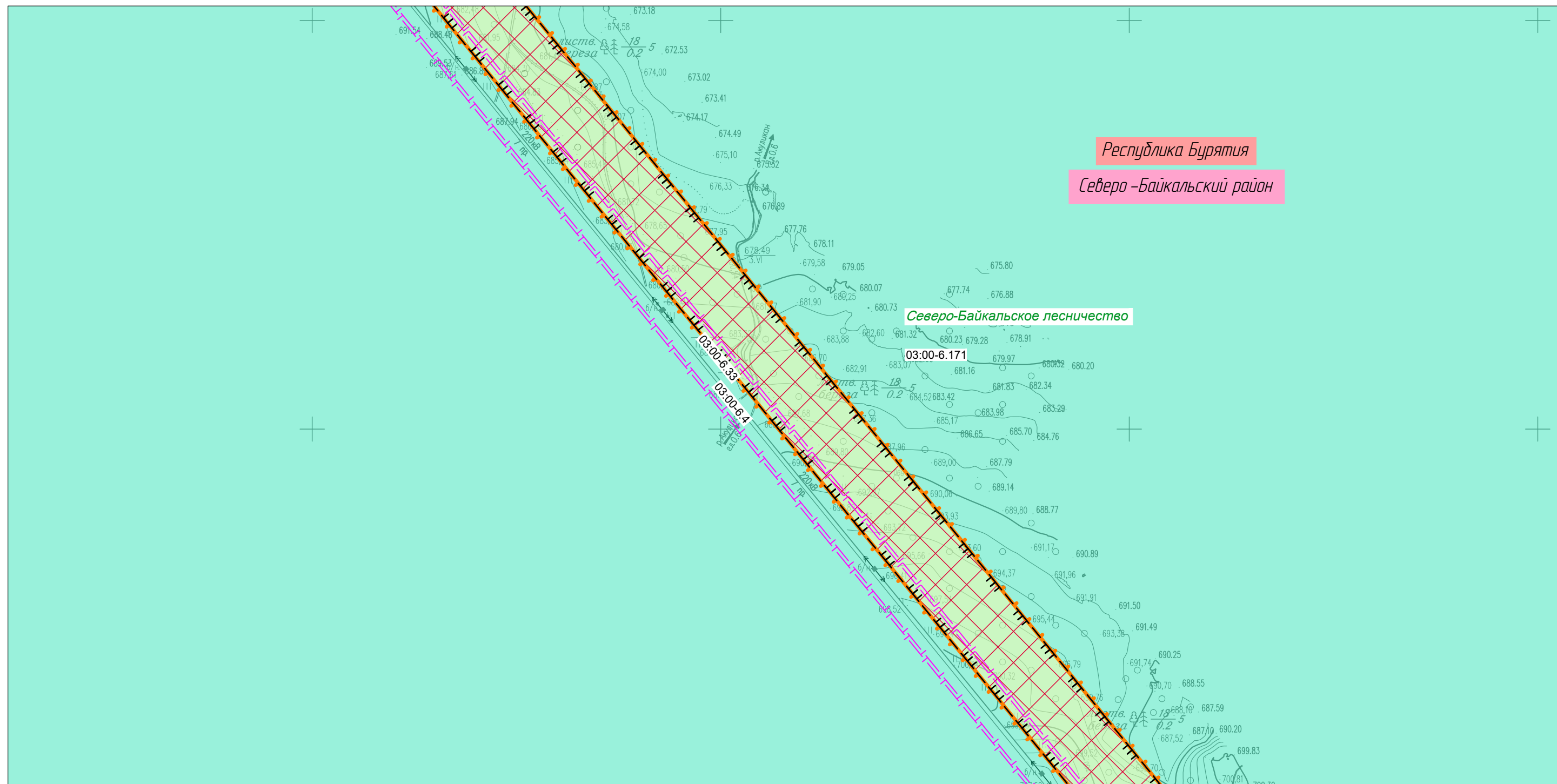
						Республика Бурятия, Северо-Байкальский район			
						Документация по планировке территории для размещения объектов энергетики федерального значения «ВЛ 500 кВ Нижнеангарская – Усть-Кут №2»			
Изм.	Кол.уч.	Лист	№ док.	Подп.	Дата	Материалы по обоснованию проекта планировки территории. Графическая часть.	Стадия	Лист	Листов
Разработчик	Мароховский А.А.			<i>Мароховский</i>	08.22		ППТ-4.4	129	318
Разработчик	Тимергалиева А.И.			<i>Тимергалиева</i>	08.22				
Разработчик	Журавлева А.В.			<i>Журавлева</i>	08.22				
Н. контр.	Алешина А.М.			<i>Алешина</i>	08.22				
Нач. отд.	Гнетова Н.Ю.			<i>Гнетова</i>	08.22	Схема границ зон с особыми условиями использования территорий, особо охраняемых природных территорий, лесничеств. М 1:5000		 ООО НПО "Инжгеопроект" 109052, г. Москва, Рязанский проспект, д.2 стр.49	

Схема границ зон с особыми условиями использования территорий, особо охраняемых природных территорий, лесничеств



Линия совмещения с Листом 131



Линия совмещения с Листом 129


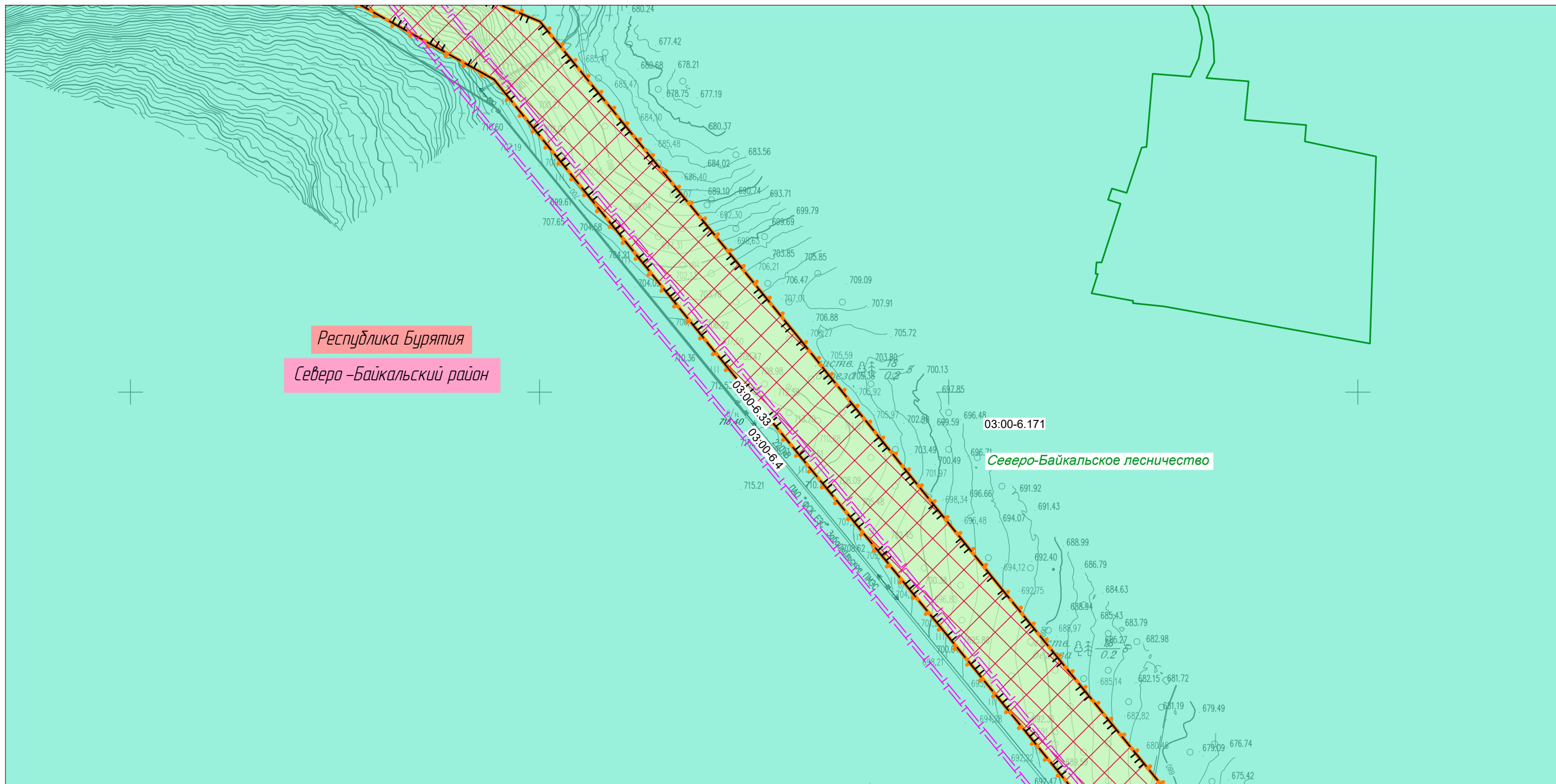
						Республика Бурятия, Северо-Байкальский район			
						Документация по планировке территории для размещения объектов энергетики федерального значения «ВЛ 500 кВ Нижнеангарская – Усть-Кут №2»			
Изм.	Кол.уч.	Лист	№ док.	Подп.	Дата	Материалы по обоснованию проекта планировки территории. Графическая часть.	Стадия	Лист	Листов
Разработчик	Мароховский А.А.			<i>Мароховский</i>	08.22		ППТ-4.4	130	318
Разработчик	Тимергалиева А.И.			<i>Тимергалиева</i>	08.22				
Разработчик	Журавлева А.В.			<i>Журавлева</i>	08.22				
Н. контр.	Алешина А.М.			<i>Алешина</i>	08.22				
Нач. отд.	Гнетова Н.Ю.			<i>Гнетова</i>	08.22	Схема границ зон с особыми условиями использования территорий, особо охраняемых природных территорий, лесничеств. М 1:5000		 ООО НПО "Инжгеопроект" 109052, г. Москва, Рязанский проспект, д.2 стр.49	

Схема границ зон с особыми условиями использования территорий, особо охраняемых природных территорий, лесничеств



Линия совмещения с Листом 132



Линия совмещения с Листом 130


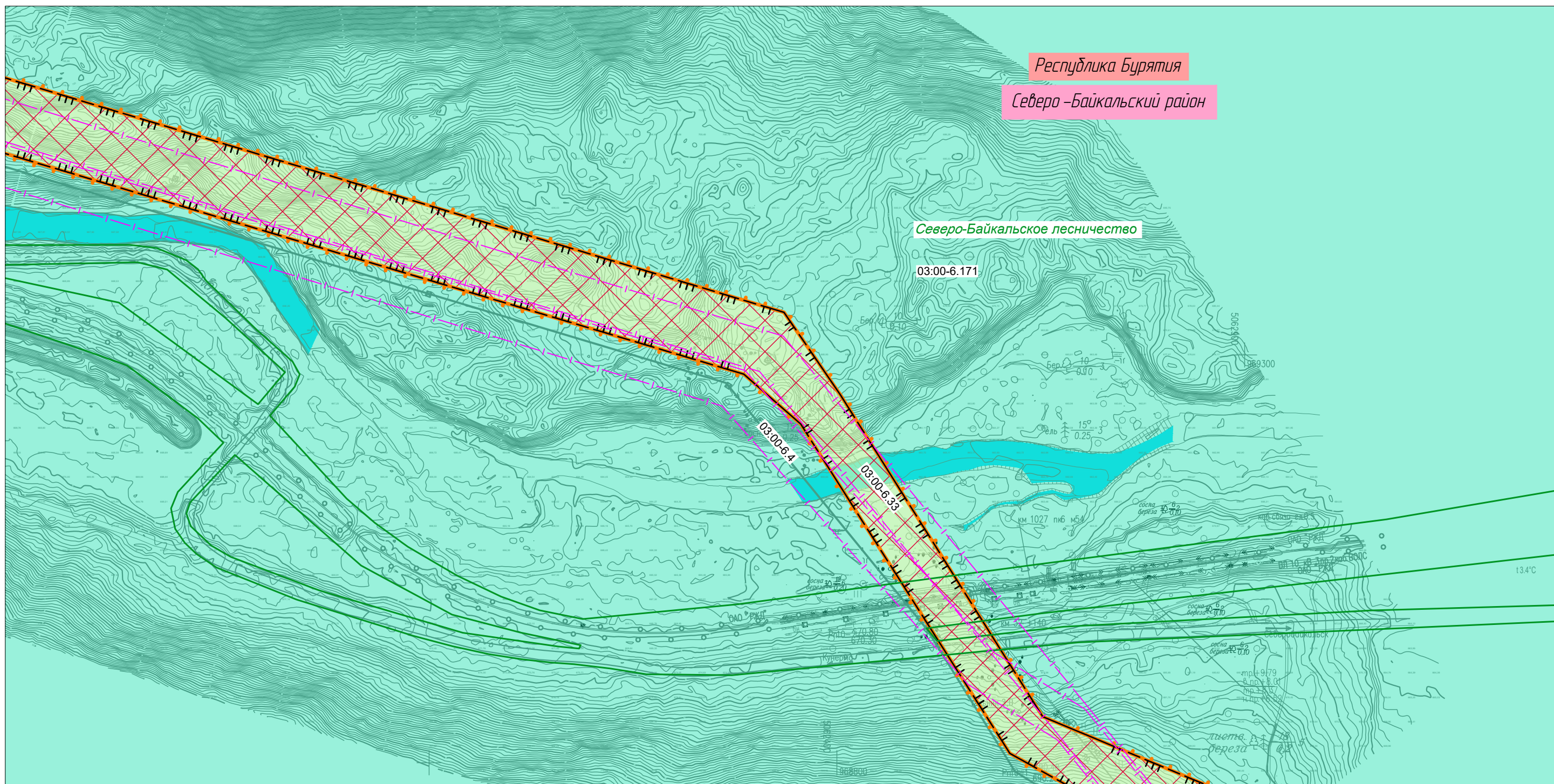
						Республика Бурятия, Северо-Байкальский район			
						Документация по планировке территории для размещения объектов энергетики федерального значения «ВЛ 500 кВ Нижнеангарская – Усть-Кут №2»			
Изм.	Кол.уч.	Лист	№ док.	Подп.	Дата	Материалы по обоснованию проекта планировки территории. Графическая часть.	Стадия	Лист	Листов
Разработчик	Мароховский А.А.			<i>Мароховский</i>	08.22		ППТ-4.4	131	318
Разработчик	Тимергалиева А.И.			<i>Тимергалиева</i>	08.22				
Разработчик	Журавлева А.В.			<i>Журавлева</i>	08.22				
Н. контр.	Алешина А.М.			<i>Алешина</i>	08.22		Схема границ зон с особыми условиями использования территорий, особо охраняемых природных территорий, лесничеств. М 1:5000		
Нач. отд.	Гнетова Н.Ю.			<i>Гнетова</i>	08.22	 ООО НПО "Инжгеопроект" 109052, г. Москва, Рязанский проспект, д.2 стр.49			

Схема границ зон с особыми условиями использования территорий, особо охраняемых природных территорий, лесничеств



Линия совмещения с Листом 133



Линия совмещения с Листом 131


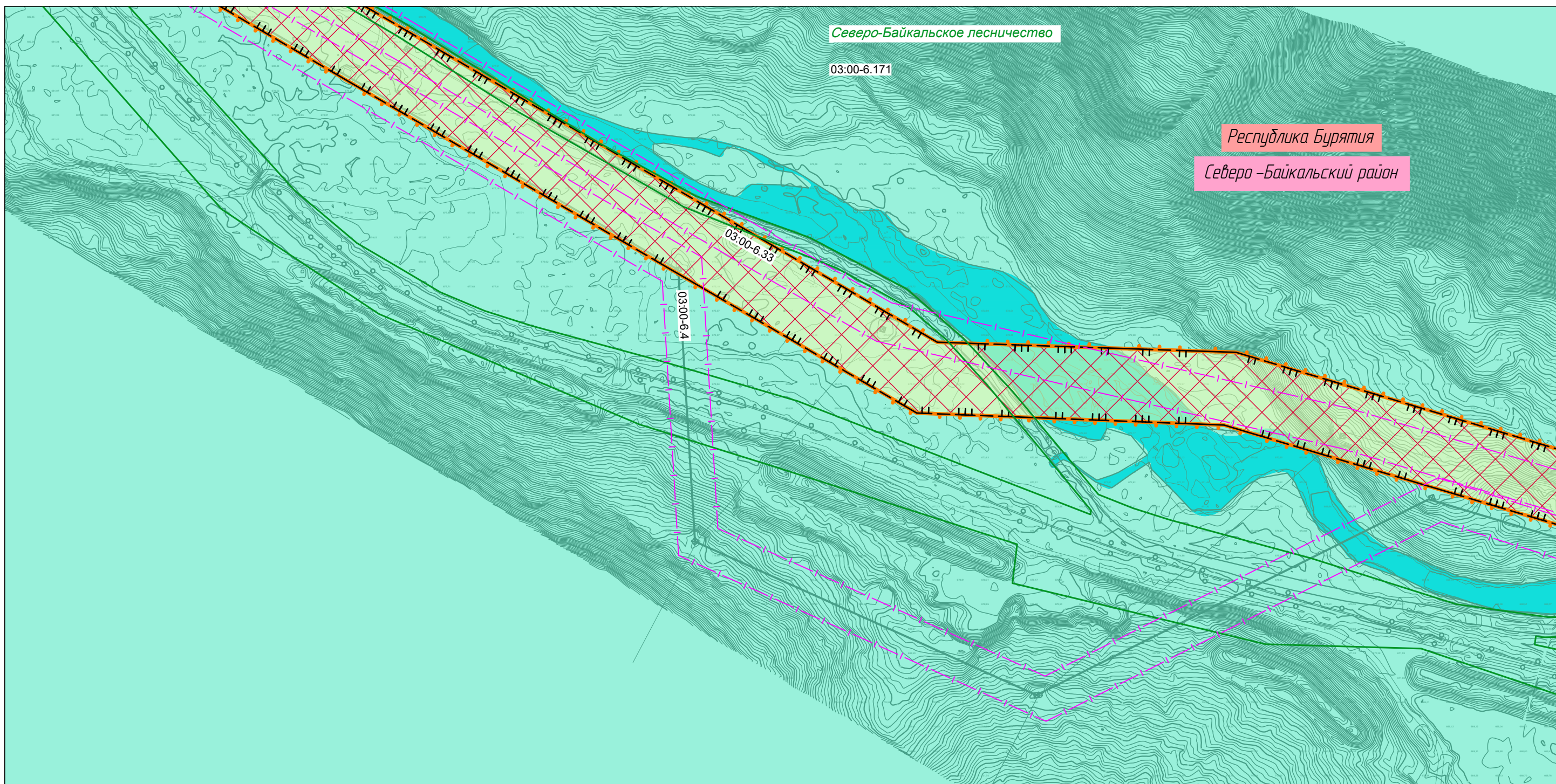
						Республика Бурятия, Северо-Байкальский район			
						Документация по планировке территории для размещения объектов энергетики федерального значения «ВЛ 500 кВ Нижнеангарская – Усть-Кут №2»			
Изм.	Кол.уч.	Лист	№ док.	Подп.	Дата	Материалы по обоснованию проекта планировки территории. Графическая часть.	Стадия	Лист	Листов
Разработчик	Мароховский А.А.			<i>М.А.</i>	08.22		ППТ-4.4	132	318
Разработчик	Тимергалиева А.И.			<i>А.И.</i>	08.22				
Разработчик	Журавлева А.В.			<i>А.В.</i>	08.22				
Н. контр.	Алешина А.М.			<i>А.М.</i>	08.22				
Нач. отд.	Гнетова Н.Ю.			<i>Н.Ю.</i>	08.22	Схема границ зон с особыми условиями использования территорий, особо охраняемых природных территорий, лесничеств. М 1:5000		 ООО НПО "Инжгеопроект" 109052, г. Москва, Рязанский проспект, д.2 стр.49	

Схема границ зон с особыми условиями использования территорий, особо охраняемых природных территорий, лесничеств



Линия совмещения с Листом 134



Линия совмещения с Листом 132


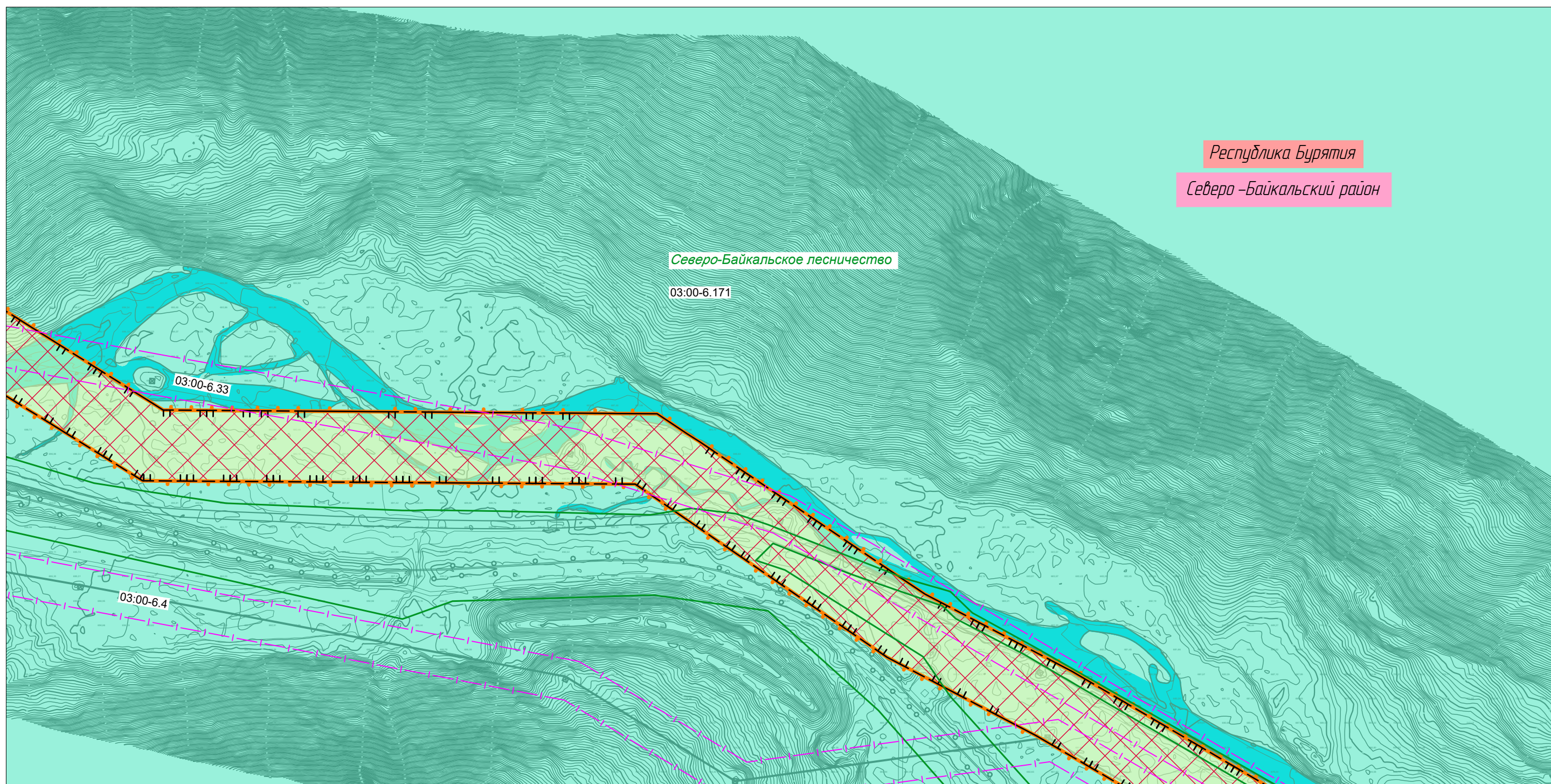
						Республика Бурятия, Северо-Байкальский район			
						Документация по планировке территории для размещения объектов энергетики федерального значения «ВЛ 500 кВ Нижнеангарская – Усть-Кут №2»			
Изм.	Кол.уч.	Лист	№ док.	Подп.	Дата	Материалы по обоснованию проекта планировки территории. Графическая часть.	Стадия	Лист	Листов
Разработчик	Мароховский А.А.			<i>Мароховский</i>	08.22		ППТ-4.4	133	318
Разработчик	Тимергалиева А.И.			<i>Тимергалиева</i>	08.22				
Разработчик	Журавлева А.В.			<i>Журавлева</i>	08.22				
Н. контр.	Алешина А.М.			<i>Алешина</i>	08.22				
Нач. отд.	Гнетова Н.Ю.			<i>Гнетова</i>	08.22	Схема границ зон с особыми условиями использования территорий, особо охраняемых природных территорий, лесничеств. М 1:5000	 ООО НПО "Инжгеопроект" 109052, г. Москва, Рязанский проспект, д.2 стр.49		

Схема границ зон с особыми условиями использования территорий, особо охраняемых природных территорий, лесничеств



Линия совмещения с Листом 135



Линия совмещения с Листом 133


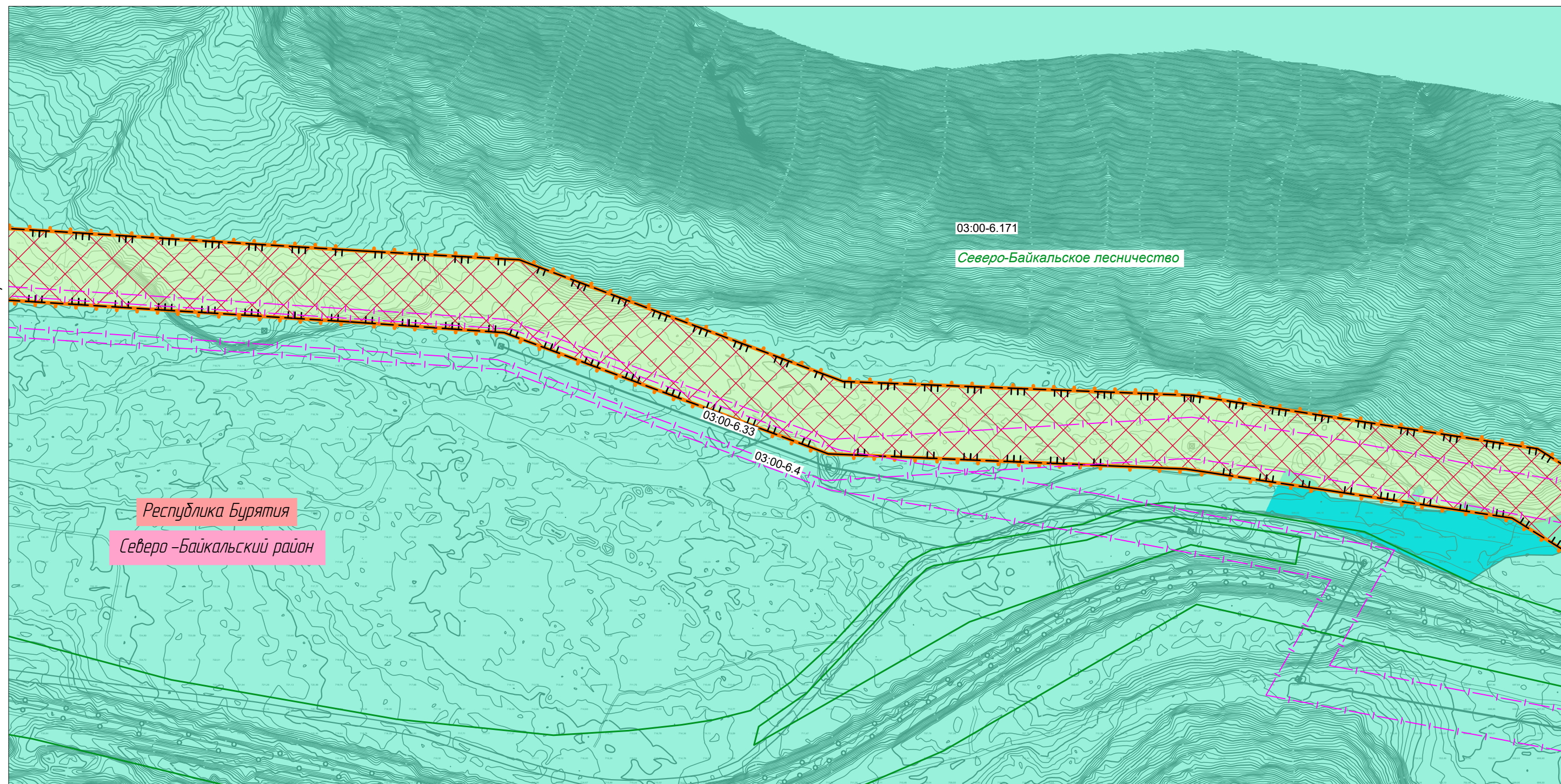
						Республика Бурятия, Северо-Байкальский район			
						Документация по планировке территории для размещения объектов энергетики федерального значения «ВЛ 500 кВ Нижнеангарская – Усть-Кут №2»			
Изм.	Кол.уч.	Лист	№ док.	Подп.	Дата	Материалы по обоснованию проекта планировки территории. Графическая часть.	Стадия	Лист	Листов
Разработчик		Мароховский А.А.		<i>Мароховский</i>	08.22		ППТ-4.4	134	318
Разработчик		Тимергалиева А.И.		<i>Тимергалиева</i>	08.22				
Разработчик		Журавлева А.В.		<i>Журавлева</i>	08.22				
Н. контр.		Алешина А.М.		<i>Алешина</i>	08.22				
Нач. отд.		Гнетова Н.Ю.		<i>Гнетова</i>	08.22	Схема границ зон с особыми условиями использования территорий, особо охраняемых природных территорий, лесничеств. М 1:5000		 ООО НПО "Инжгеопроект" 109052, г. Москва, Рязанский проспект, д.2 стр.49	

Схема границ зон с особыми условиями использования территорий, особо охраняемых природных территорий, лесничеств



Линия совмещения с Листом 136



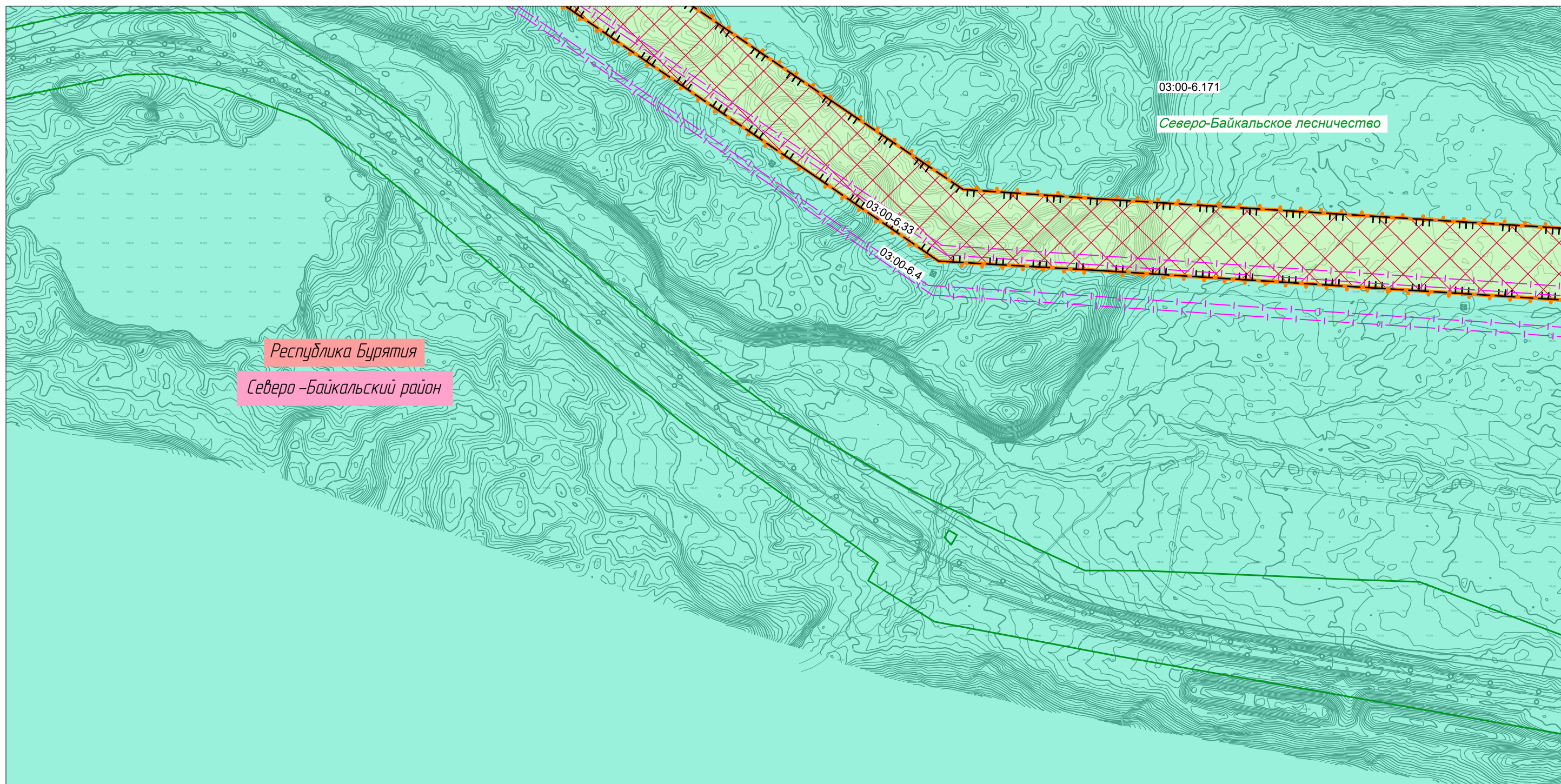
Линия совмещения с Листом 134

						Республика Бурятия, Северо-Байкальский район				
						Документация по планировке территории для размещения объектов энергетики федерального значения «ВЛ 500 кВ Нижнеангарская – Усть-Кут №2»				
Изм.	Кол.уч.	Лист	№ док.	Подп.	Дата	Материалы по обоснованию проекта планировки территории. Графическая часть.	Стадия	Лист	Листов	
							Схема границ зон с особыми условиями использования территорий, особо охраняемых природных территорий, лесничеств. М 1:5000	ППТ-4.4	135	318
Разработчик		Мароховский А.А.		<i>Мароховский</i>	08.22					
Разработчик		Тимергалиева А.И.		<i>Тимергалиева</i>	08.22					
Разработчик		Журавлева А.В.		<i>Журавлева</i>	08.22					
Н. контр.		Алешина А.М.		<i>Алешина</i>	08.22					
Нач. отд.		Гнетова Н.Ю.		<i>Гнетова</i>	08.22					

Схема границ зон с особыми условиями использования территорий, особо охраняемых природных территорий, лесничеств



Линия совмещения с Листом 137




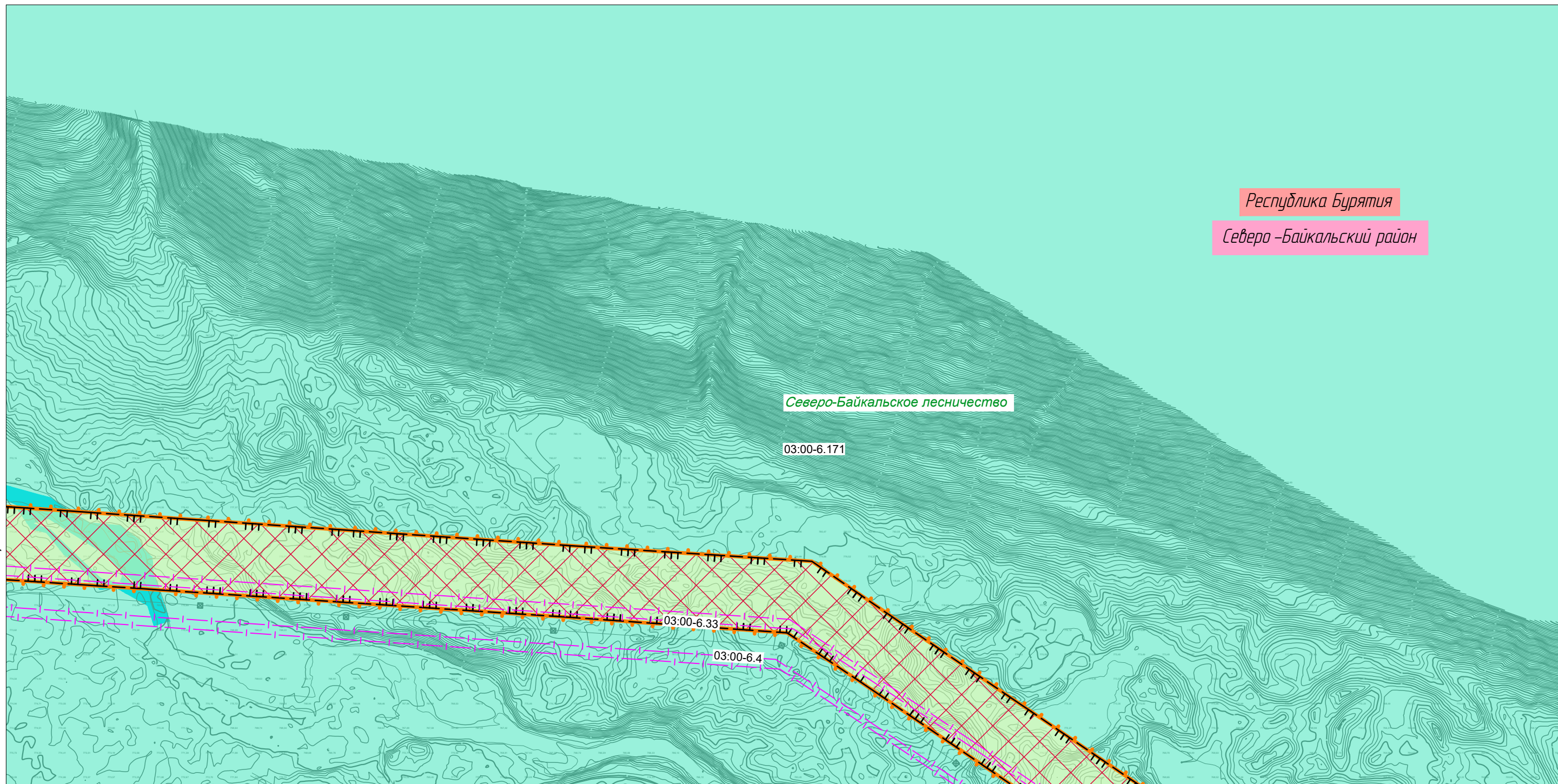
						Республика Бурятия, Северо-Байкальский район			
						Документация по планировке территории для размещения объектов энергетики федерального значения «ВЛ 500 кВ Нижнеангарская – Усть-Кут №2»			
Изм.	Кол.уч.	Лист	№ док.	Подп.	Дата	Материалы по обоснованию проекта планировки территории. Графическая часть.	Стадия	Лист	Листов
Разработчик		Мароховский А.А.		<i>Мароховский</i>	08.22		ППТ-4.4	136	318
Разработчик		Тимергалиева А.И.		<i>Тимергалиева</i>	08.22				
Разработчик		Журавлева А.В.		<i>Журавлева</i>	08.22				
Н. контр.		Алешина А.М.		<i>Алешина</i>	08.22				
Нач. отд.		Гнетова Н.Ю.		<i>Гнетова</i>	08.22	Схема границ зон с особыми условиями использования территорий, особо охраняемых природных территорий, лесничеств. М 1:5000	 ООО НПО "Инжгеопроект" 109052, г. Москва, Рязанский проспект, д.2 стр.49		

Схема границ зон с особыми условиями использования территорий, особо охраняемых природных территорий, лесничеств



Республика Бурятия
Северо-Байкальский район

Линия совмещения с Листом 138

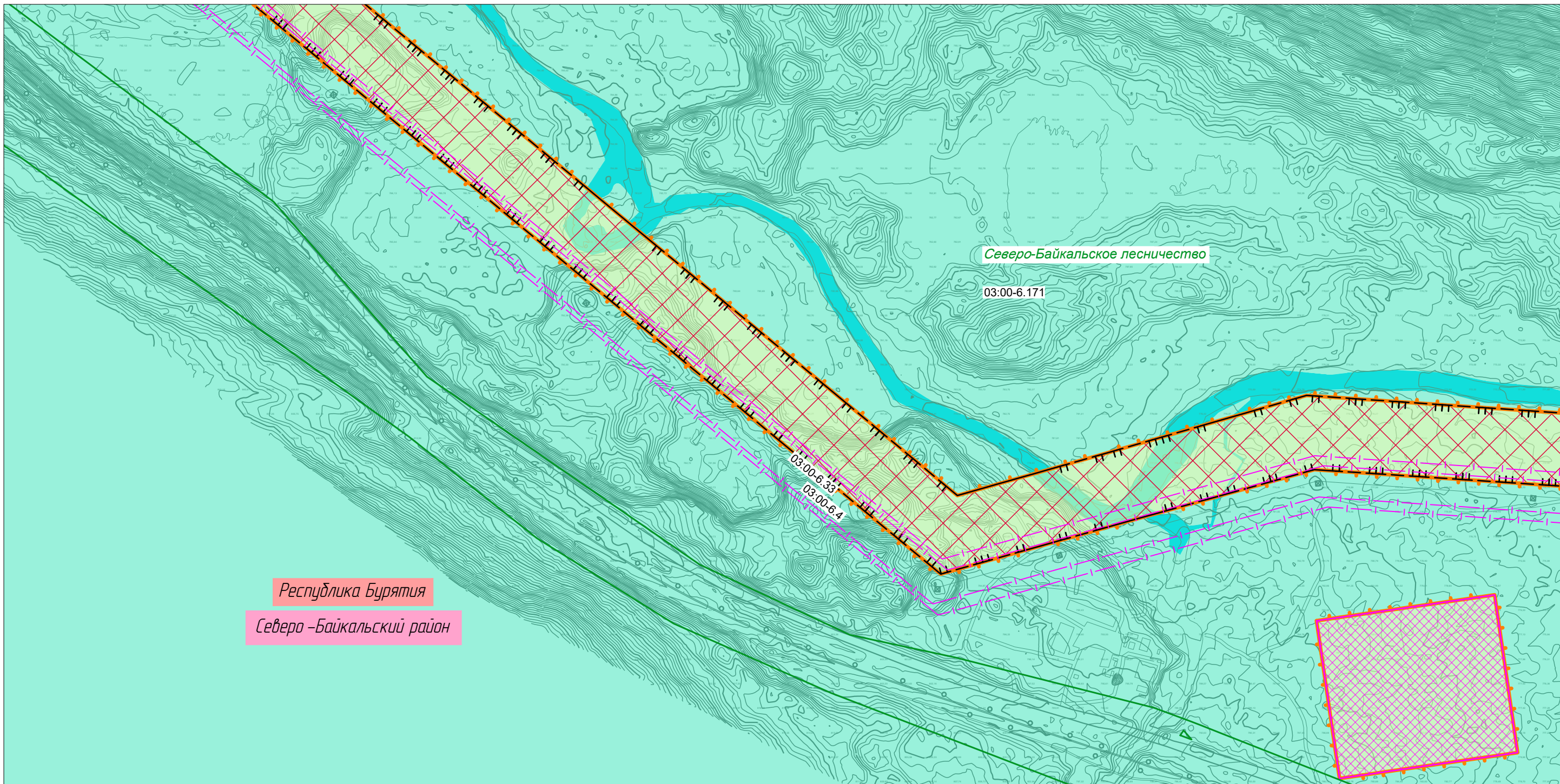
Линия совмещения с Листом 136

						Республика Бурятия, Северо-Байкальский район			
						Документация по планировке территории для размещения объектов энергетики федерального значения «ВЛ 500 кВ Нижнеангарская – Усть-Кут №2»			
Изм.	Кол.уч.	Лист	№ док.	Подп.	Дата	Материалы по обоснованию проекта планировки территории. Графическая часть.	Стадия	Лист	Листов
Разработчик	Мароховский А.А.			<i>Мароховский</i>	08.22		ППТ-4.4	137	318
Разработчик	Тимергалиева А.И.			<i>Тимергалиева</i>	08.22				
Разработчик	Журавлева А.В.			<i>Журавлева</i>	08.22				
Н. контр.	Алешина А.М.			<i>Алешина</i>	08.22				
Нач. отд.	Гнетова Н.Ю.			<i>Гнетова</i>	08.22	Схема границ зон с особыми условиями использования территорий, особо охраняемых природных территорий, лесничеств. М 1:5000			
						ООО НПО "Инжгеопроект" 109052, г. Москва, Рязанский проспект, д.2 стр.49			

Схема границ зон с особыми условиями использования территорий, особо охраняемых природных территорий, лесничеств



Линия совмещения с Листом 139



Линия совмещения с Листом 137


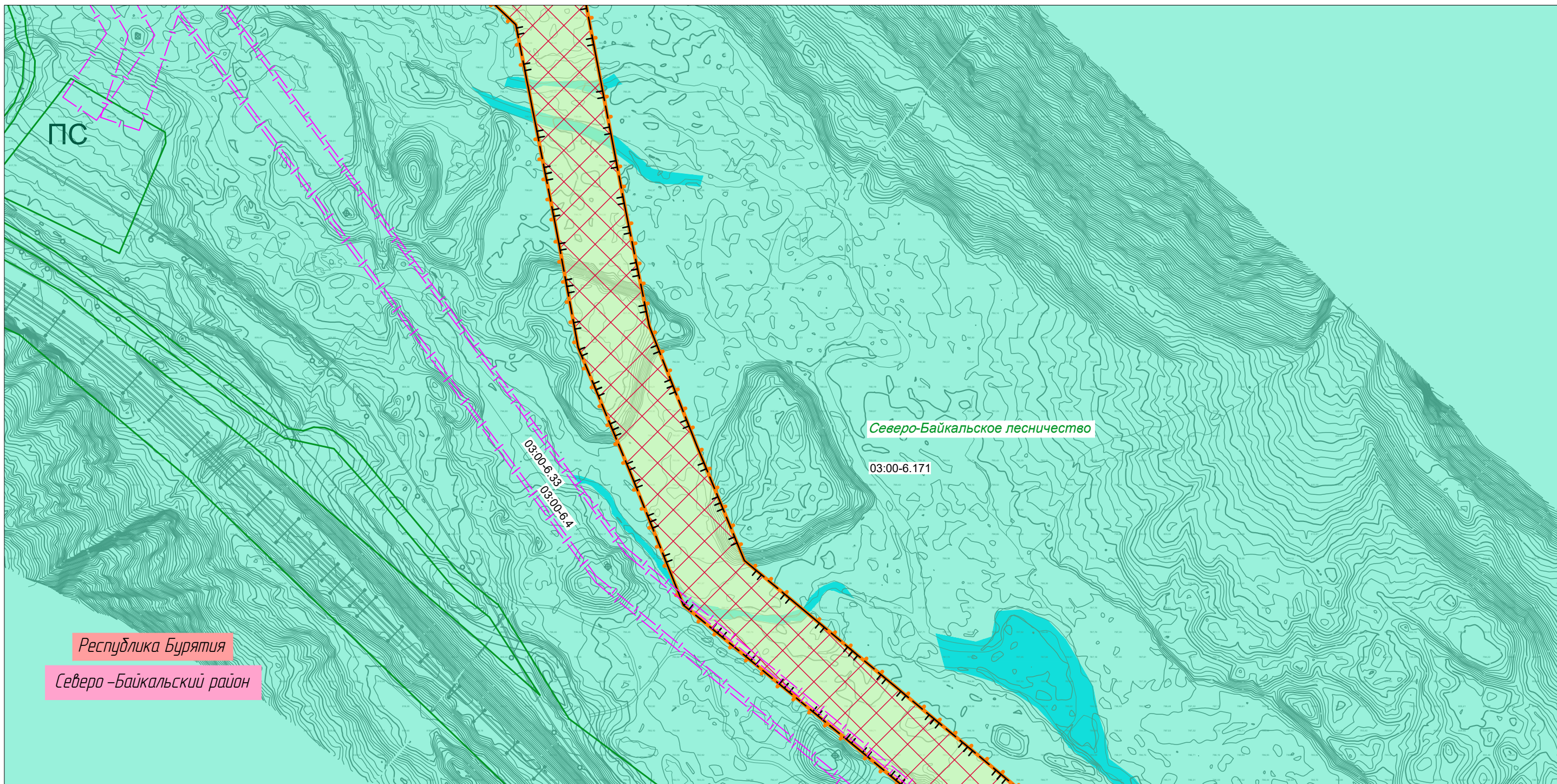
						Республика Бурятия, Северо-Байкальский район			
						Документация по планировке территории для размещения объектов энергетики федерального значения «ВЛ 500 кВ Нижнеангарская – Усть-Кут №2»			
Изм.	Кол.уч.	Лист	№ док.	Подп.	Дата	Материалы по обоснованию проекта планировки территории. Графическая часть.	Стадия	Лист	Листов
Разработчик		Мароховский А.А.		<i>Мароховский</i>	08.22		ППТ-4.4	138	318
Разработчик		Тимергалиева А.И.		<i>Тимергалиева</i>	08.22				
Разработчик		Журавлева А.В.		<i>Журавлева</i>	08.22				
Н. контр.		Алешина А.М.		<i>Алешина</i>	08.22				
Нач. отд.		Гнетова Н.Ю.		<i>Гнетова</i>	08.22	Схема границ зон с особыми условиями использования территорий, особо охраняемых природных территорий, лесничеств. М 1:5000		 ООО НПО "Инжгеопроект" 109052, г. Москва, Рязанский проспект, д.2 стр.49	

Схема границ зон с особыми условиями использования территорий, особо охраняемых природных территорий, лесничеств



Линия совмещения с Листом 140



Северо-Байкальское лесничество

03:00-6.171

03:00-6.33
03:00-6.4

Республика Бурятия

Северо-Байкальский район

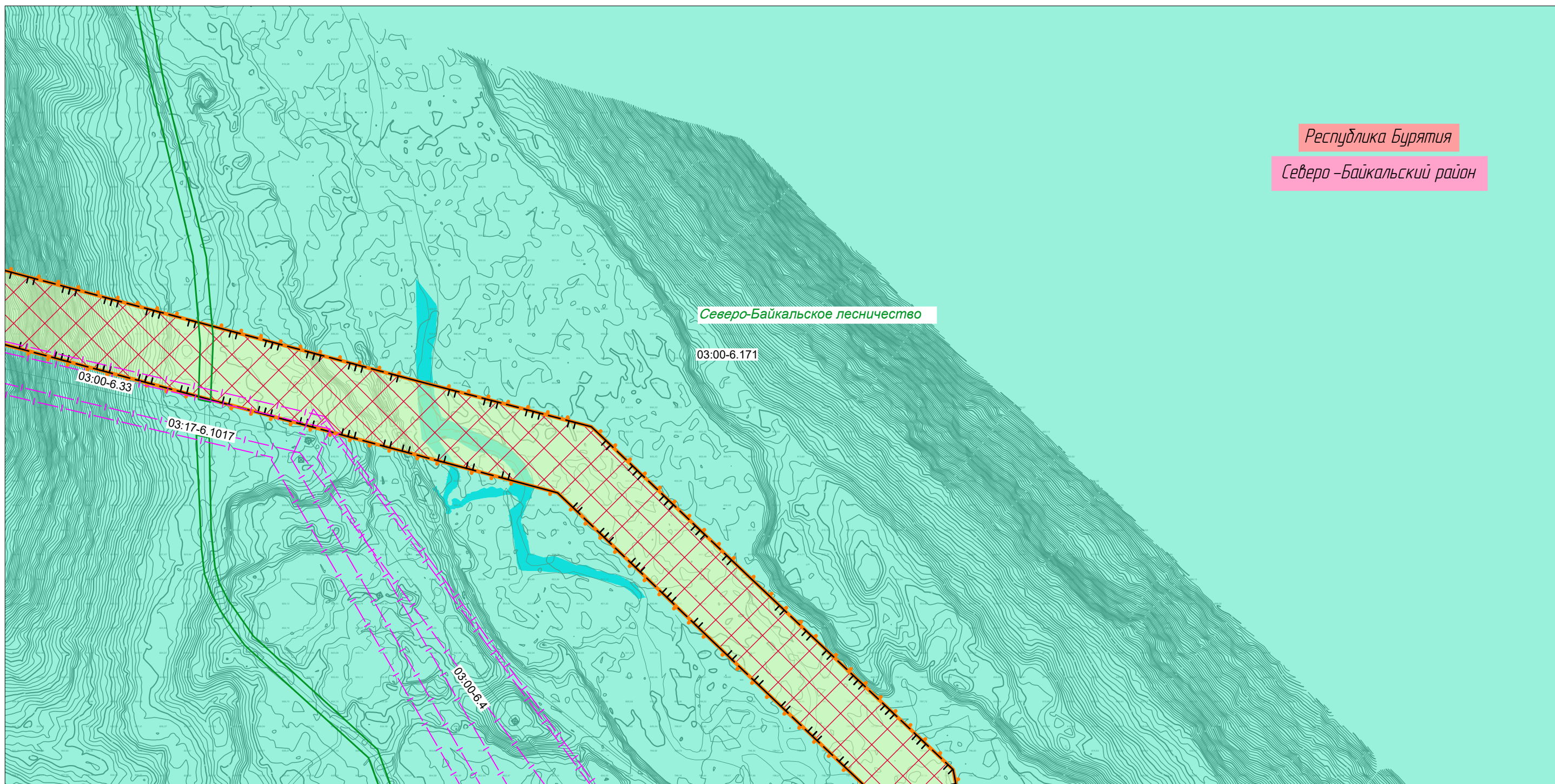
Линия совмещения с Листом 138

						Республика Бурятия, Северо-Байкальский район			
						Документация по планировке территории для размещения объектов энергетики федерального значения «ВЛ 500 кВ Нижнеангарская – Усть-Кут №2»			
Изм.	Кол.уч.	Лист	№ док.	Подп.	Дата	Материалы по обоснованию проекта планировки территории. Графическая часть.	Стадия	Лист	Листов
Разработчик	Мароховский А.А.			<i>Мароховский</i>	08.22		ППТ-4.4	139	318
Разработчик	Тимергалиева А.И.			<i>Тимергалиева</i>	08.22				
Разработчик	Журавлева А.В.			<i>Журавлева</i>	08.22				
Н. контр.	Алешина А.М.			<i>Алешина</i>	08.22				
Нач. отд.	Гнетова Н.Ю.			<i>Гнетова</i>	08.22	Схема границ зон с особыми условиями использования территорий, особо охраняемых природных территорий, лесничеств. М 1:5000	ООО НПО "Инжгеопроект" 109052, г. Москва, Рязанский проспект, д.2 стр.49		

Схема границ зон с особыми условиями использования территорий, особо охраняемых природных территорий, лесничеств



Линия совмещения с Листом 141



Республика Бурятия

Северо-Байкальский район

Северо-Байкальское лесничество

03:00-6.171

03:00-6.33

03:17-6.1017

03:00-6.4

Линия совмещения с Листом 139


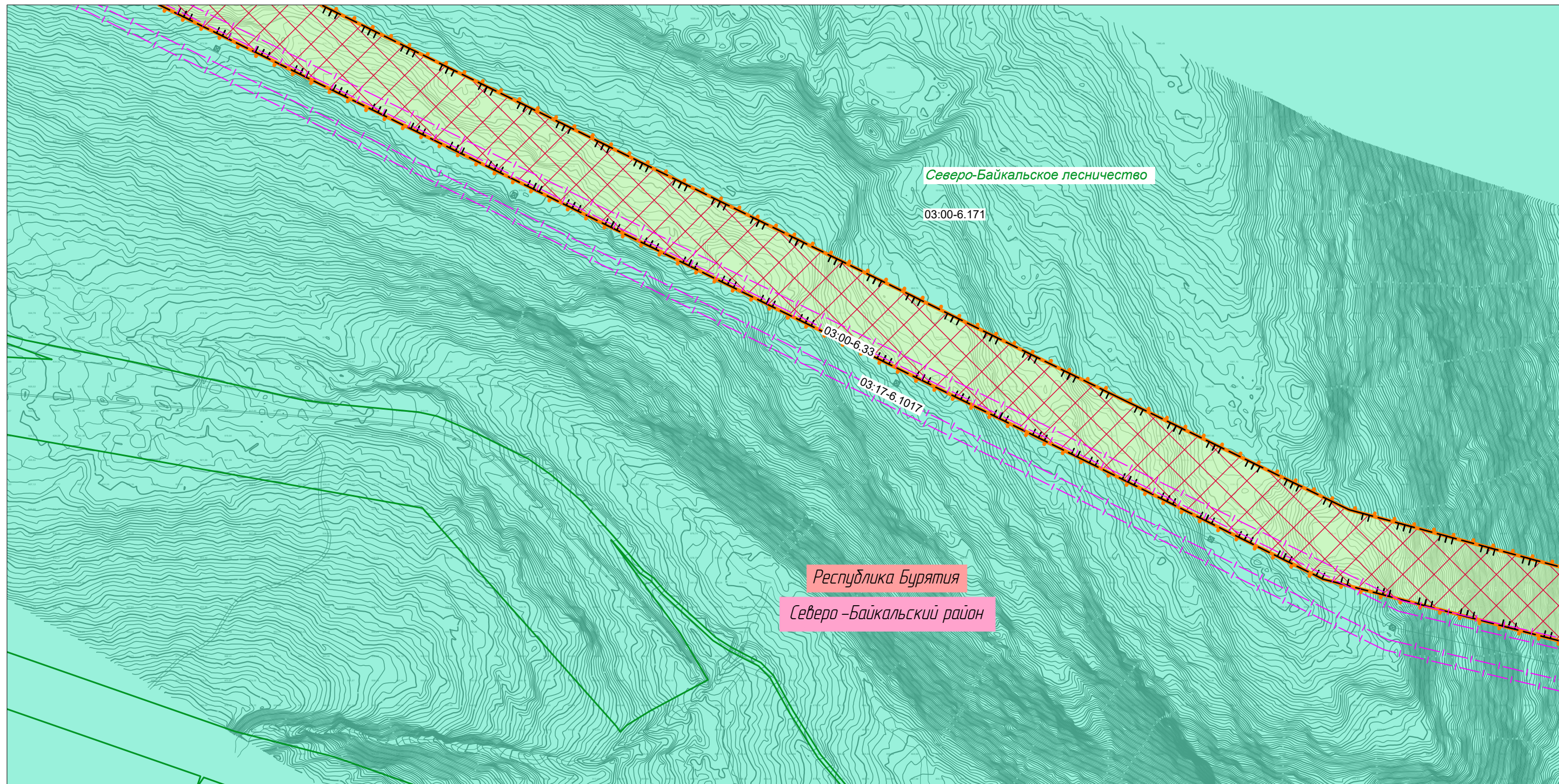
						Республика Бурятия, Северо-Байкальский район			
						Документация по планировке территории для размещения объектов энергетики федерального значения «ВЛ 500 кВ Нижнеангарская – Усть-Кут №2»			
Изм.	Кол.уч.	Лист	№ док.	Подп.	Дата	Материалы по обоснованию проекта планировки территории. Графическая часть.	Стадия	Лист	Листов
Разработчик	Мароховский А.А.			<i>Мароховский</i>	08.22		ППТ-4.4	140	318
Разработчик	Тимергалиева А.И.			<i>Тимергалиева</i>	08.22				
Разработчик	Журавлева А.В.			<i>Журавлева</i>	08.22				
Н. контр.	Алешина А.М.			<i>Алешина</i>	08.22				
Нач. отд.	Гнетова Н.Ю.			<i>Гнетова</i>	08.22	Схема границ зон с особыми условиями использования территорий, особо охраняемых природных территорий, лесничеств. М 1:5000	 ООО НПО "Инжгеопроект" 109052, г. Москва, Рязанский проспект, д.2 стр.49		

Схема границ зон с особыми условиями использования территорий, особо охраняемых природных территорий, лесничеств



Линия совмещения с Листом 142



Линия совмещения с Листом 140


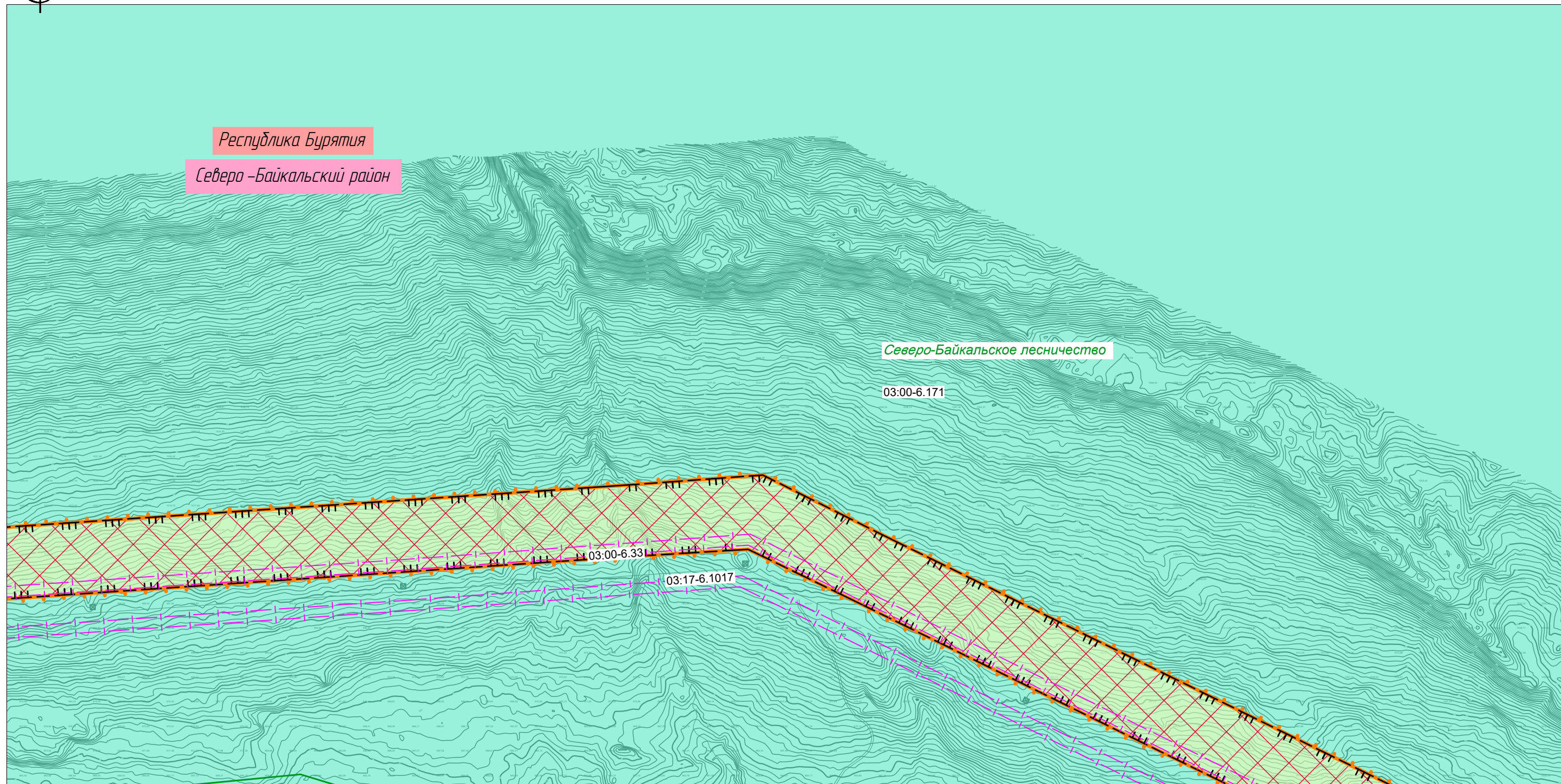
						Республика Бурятия, Северо-Байкальский район			
						Документация по планировке территории для размещения объектов энергетики федерального значения «ВЛ 500 кВ Нижнеангарская – Усть-Кут №2»			
Изм.	Кол.уч.	Лист	№ док.	Подп.	Дата	Материалы по обоснованию проекта планировки территории. Графическая часть.	Стадия	Лист	Листов
Разработчик	Мароховский А.А.			<i>Мароховский</i>	08.22		ППТ-4.4	141	318
Разработчик	Тимергалиева А.И.			<i>Тимергалиева</i>	08.22				
Разработчик	Журавлева А.В.			<i>Журавлева</i>	08.22				
Н. контр.	Алешина А.М.			<i>Алешина</i>	08.22				
Нач. отд.	Гнетова Н.Ю.			<i>Гнетова</i>	08.22	Схема границ зон с особыми условиями использования территорий, особо охраняемых природных территорий, лесничеств. М 1:5000		 ООО НПО "Инжгеопроект" 109052, г. Москва, Рязанский проспект, д.2 стр.49	

Схема границ зон с особыми условиями использования территорий, особо охраняемых природных территорий, лесничеств



Линия совмещения с Листом 143

Линия совмещения с Листом 141


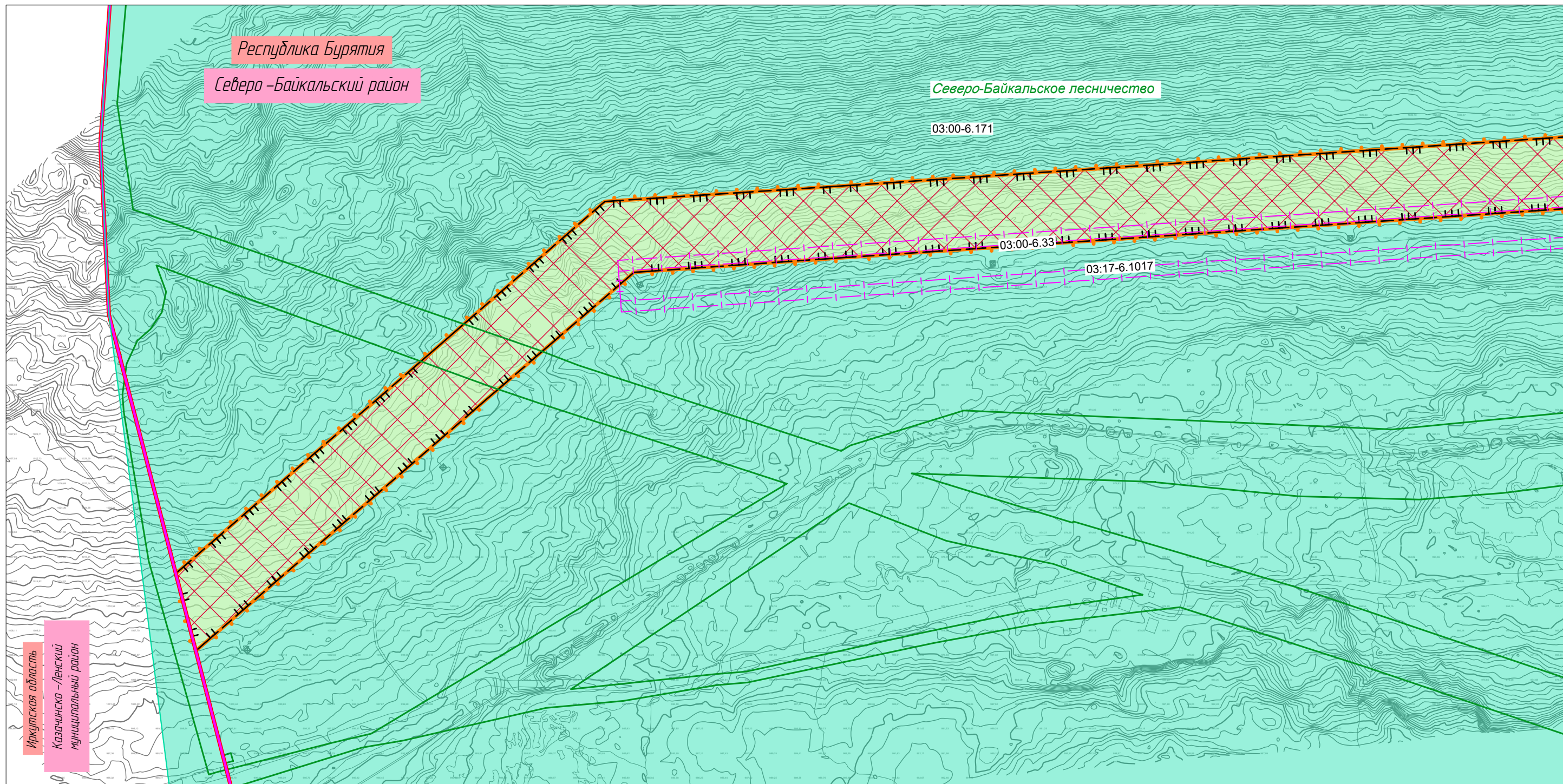

						Республика Бурятия, Северо-Байкальский район			
						Документация по планировке территории для размещения объектов энергетики федерального значения «ВЛ 500 кВ Нижнеангарская – Усть-Кут №2»			
Изм.	Кол.уч.	Лист	№ док.	Подп.	Дата	Материалы по обоснованию проекта планировки территории. Графическая часть.	Стадия	Лист	Листов
Разработчик		Мароховский А.А.		<i>Мароховский</i>	08.22		ППТ-4.4	142	318
Разработчик		Тимергалиева А.И.		<i>Тимергалиева</i>	08.22				
Разработчик		Журавлева А.В.		<i>Журавлева</i>	08.22				
Н. контр.		Алешина А.М.		<i>Алешина</i>	08.22				
Нач. отд.		Гнетова Н.Ю.		<i>Гнетова</i>	08.22	Схема границ зон с особыми условиями использования территорий, особо охраняемых природных территорий, лесничеств. М 1:5000		 ООО НПО "Инжгеопроект" 109052, г. Москва, Рязанский проспект, д.2 стр.49	

Схема границ зон с особыми условиями использования территорий, особо охраняемых природных территорий, лесничеств



						Республика Бурятия, Северо-Байкальский район			
						Документация по планировке территории для размещения объектов энергетики федерального значения «ВЛ 500 кВ Нижнеангарская – Усть-Кут №2»			
Изм.	Кол.уч.	Лист	№ док.	Подп.	Дата	Материалы по обоснованию проекта планировки территории. Графическая часть.	Стадия	Лист	Листов
Разработчик	Мароховский А.А.			<i>Mar</i>	08.22		ППТ-4.4	143	318
Разработчик	Тимергалиева А.И.			<i>Tim</i>	08.22				
Разработчик	Журавлева А.В.			<i>Zh</i>	08.22				
Н. контр.	Алешина А.М.			<i>Al</i>	08.22				
Нач. отд.	Гнетова Н.Ю.			<i>Gne</i>	08.22	Схема границ зон с особыми условиями использования территорий, особо охраняемых природных территорий, лесничеств. М 1:5000		 ООО НПО "Инжгеопроект" 109052, г. Москва, Рязанский проспект, д.2 стр.49	